

## Catasto fabbricati

# Visura storica per immobile

Situazione degli atti informatizzati dall'impianto meccanografico al 20/09/2023



**Immobile di catasto fabbricati**



**Causali di aggiornamento ed annotazioni**

### Informazioni riportate negli atti del catasto al 20/09/2023

**Dati identificativi:** Comune di **FIUMICINO (M297) (RM)**

Foglio **1063** Particella **987** Subalterno **3**

Foglio **1063** Particella **987** Subalterno **7**

Busta mod.58: **318**

### Particelle corrispondenti al catasto terreni

Comune di **FIUMICINO (M297A) (RM)**

Foglio **1063** Particella **987**

### Classamento:

Rendita: **Euro 609,42**

Zona censuaria **2**,


Categoria **A/2<sup>a</sup>**, Classe **3**, Consistenza **4 vani**

Foglio **1063** Particella **987** Subalterno **7**


**Indirizzo:** VIA SEI BUSI n. 44 Piano 1

**Dati di superficie:** Totale: **84 m<sup>2</sup>** Totale escluse aree scoperte <sup>b)</sup>: **76 m<sup>2</sup>**

### > Intestati catastali



Diritto di: Proprieta' per 1/2 in regime di comunione dei beni con



Diritto di: Proprieta' per 1/2 in regime di comunione dei beni con



### > Dati identificativi

 dal **23/03/2016**

**Immobile attuale**

Comune di **FIUMICINO (M297) (RM)**

Foglio **1063** Particella **987** Subalterno **3**

Foglio **1063** Particella **987** Subalterno **7**

VARIAZIONE TERRITORIALE del 06/03/1992 in atti dal 23/03/2016 LEGGE REG. 25 proveniente dal comune di Roma H501; trasferito al comune di Fiumicino M297. (n. 22/2016)

## > Indirizzo

📅 dal 23/03/2016

**Immobile attuale**

Comune di **FIUMICINO (M297) (RM)**

Foglio **1063** Particella **987** Subalterno **3**

Foglio **1063** Particella **987** Subalterno **7**

VIA SEI BUSI n. 44 Piano 1

Busta mod.58: **318**

VARIAZIONE TERRITORIALE del 06/03/1992 in atti dal 23/03/2016 LEGGE REG. 25 proveniente dal comune di Roma H501; trasferito al comune di Fiumicino M297. (n. 22/2016)

## > Dati di classamento

📅 dal 23/03/2016

**Immobile attuale**

Comune di **FIUMICINO (M297) (RM)**

Foglio **1063** Particella **987** Subalterno **3**

Foglio **1063** Particella **987** Subalterno **7**

Rendita: **Euro 609,42**

Zona censuaria **2**

Categoria **A/2<sup>a</sup>**, Classe **3**, Consistenza **4,0 vani**

Busta mod.58: **318**

VARIAZIONE TERRITORIALE del 06/03/1992 in atti dal 23/03/2016 LEGGE REG. 25 proveniente dal comune di Roma H501; trasferito al comune di Fiumicino M297. (n. 22/2016)

## > Dati di superficie

📅 dal 23/03/2016

**Immobile attuale**

Comune di **FIUMICINO (M297) (RM)**

Foglio **1063** Particella **987** Subalterno **3**

Foglio **1063** Particella **987** Subalterno **7**

Totale: **84 m<sup>2</sup>**



Totale escluse aree scoperte : **76 m<sup>2</sup>**

Superficie di Impianto pubblicata il 23/03/2016

Dati relativi alla planimetria : data di presentazione 18/02/1987, prot. n. 000027454

## > Storia degli intestati dell'immobile

**Dati identificativi:** Immobile attuale - Comune di **FIUMICINO (M297)(RM)** Foglio **1063** Particella **987** Sub. **3**

> 1.   
(C  
na  
📅 dal 23/03/2016  
Diritto di: Proprieta' per 1/2 in regime di comunione  
dei beni con   
dall'atto 1)

1. VARIAZIONE TERRITORIALE del 06/03/1992 in atti dal 23/03/2016 LEGGE REG. 25 proveniente dal comune di Roma H501; trasferito al comune di Fiumicino M297. (n. 22/2016)

Ufficio Provinciale di Roma - Territorio  
Servizi Catastali

2  
(  
n  
dal 23/03/2016  
Dritto di: Proprietà per 1/2, in regime di comunione  
dei beni con [redacted] eriva  
dall'atto 1)

---

Visura telematica

Tributi speciali: Euro 0,90

---

Legenda

a) A/2: Abitazioni di tipo civile

b) Escluse le "superfici di balconi, terrazzi e aree scoperte pertinenziali e accessorie, comunicanti o non comunicanti"  
- cfr. Provvedimento del Direttore dell'Agenzia delle Entrate 29 marzo 2013