


Data presentazione: 26/06/1991 - Data: 11/01/2011 - n. AN0002417 - Richiedenti: MORESCHIXAPRILIA



DICHIARAZIONE  
P. 190 - 1901

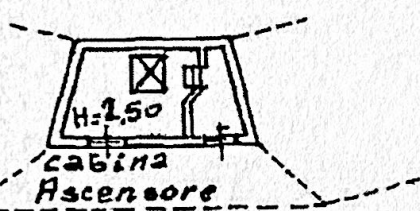
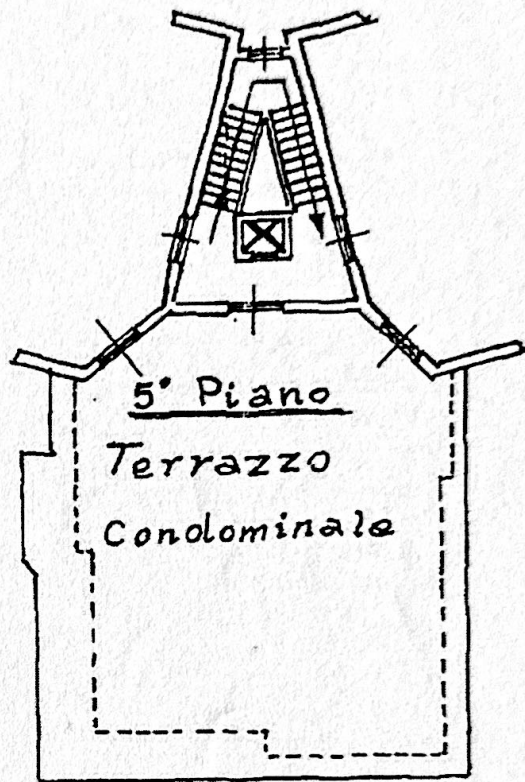
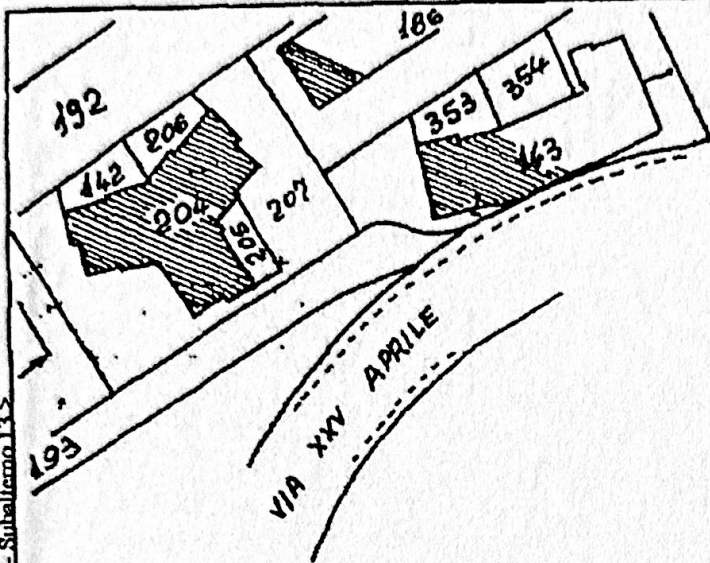


MINISTERO DELLE FINANZE  
DIREZIONE GENERALE DEL CATASTRO E DEI SS. TT. EE.  
**CATASTO EDILIZIO URBANO** (RDL 13-4-1939, n. 652)

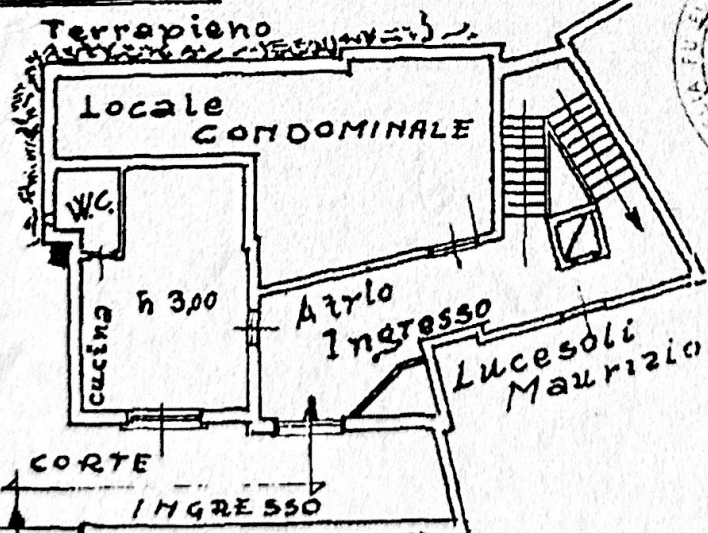
55

Planimetria di u.l.u. In Comune di **ANCONA** via **BRAMANTE** civ. **2**

ALLEGATO «A» DEL N. **951/104**  
DI INDIRIZZARIO **2**



**PIANO 1°**



*Handwritten signature and notes.*

ORIENTAMENTO



SCALA DI 1:20

Catasto Edilizio Urbanistico - Subdivisione al 11/01/2011 - Comune di ANCONA (A271) - Foglio: 21 Particella: 204 - Subalterno 137  
VIA DONATO BRAMANTE n. 2 piano 1°

Dichiarazione di N.C.   
Ulteriori informazioni

Completata dal **Geom. ANGELO PERANI**  
(Titolo, cognome e nome)

RISERVATO ALL'UFFICIO

26/6/91  
V 355

Data presentazione: 26/06/1991 - Data: 11/01/2011 - n. AN0002417 - Richiedenti: MORESCHIXAPRILIA  
Foglio: 21 - Formato di acq.: A4 (208x297) - Fatt. di scala: **ANCONA** n. **696**  
della provincia di **ANCONA**