

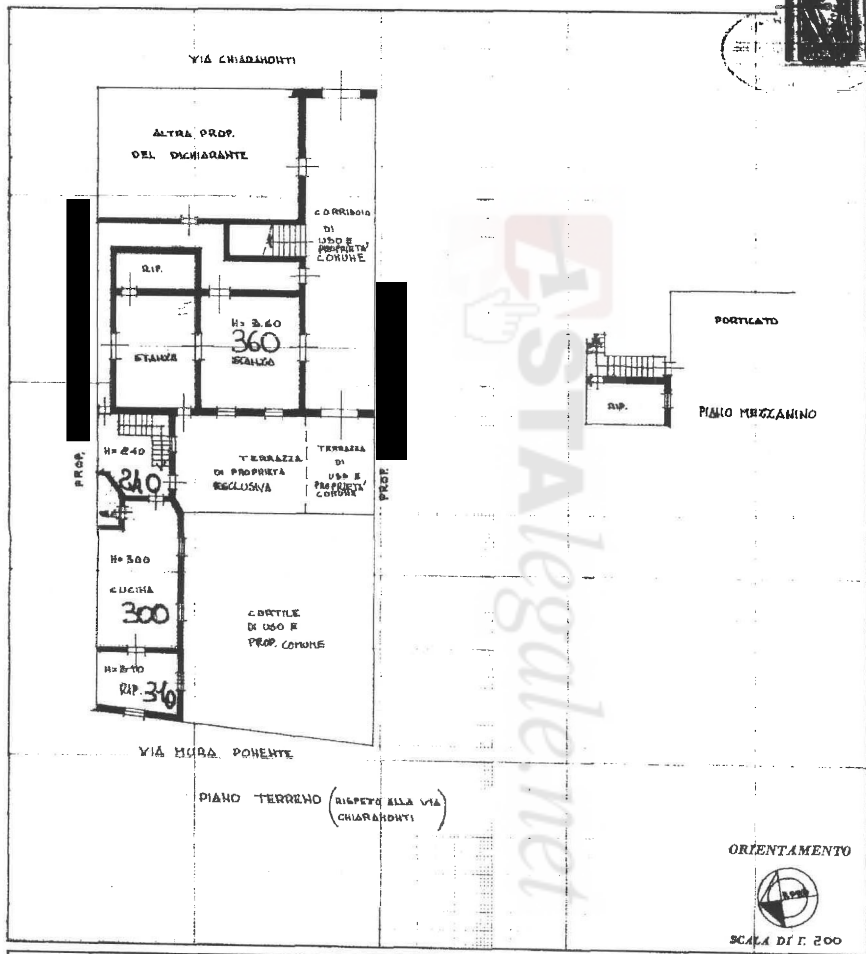


MINISTERO DELLE FINANZE
DIREZIONE GENERALE DEL CATASTO E DEI SERVIZI TECNICI ERARIALI

Lire 20

178 NUOVO CATASTO EDILIZIO URBANO
(R. DECRETO-L. 11 APRILE 1999, N. 447)

Planimetria dell'immobile situato nel Comune di C. ESENA Via CHIARAMONTI 11
Ditta [redacted]
Allegata alla dichiarazione presentata all'Ufficio Tecnico Erariale di Forlì



SPAZIO RISERVATO PER LE ANNOTAZIONI D'UFFICIO

DATA 16 LUG. 1976	F. 2124
PROT. N° 2958/2	mapp. 46/e

Compiuta dal GEOMETRA RENATO URBANI
(Titolo, nome e cognome del tecnico)
Iscritto all'Albo dei GEOMETRI al n. 870 della Provincia di Forlì
DATA 2-7-1976
Firma: Renato Urbani

Catasto dei Fabbricati - Situazione al 01/06/2021 - Comune di CESENA (CS73) - < Foglio 124 Particella 713 - Subaloteno 3 >
VIA CHIARAMONTI n. 12 piano: 1-1;

Astralegale.net - E' vietata la stampa e la riproduzione dei documenti per fini di carattere commerciale. Pubblicazione eseguita giusta iscriz. elenco Min. della Giustizia PDG 28/10/2009

MOD. LARIO
P. - Cat. S. T. - 713



MINISTERO DELLE FINANZE
DIREZIONE GENERALE DEL CATASTO E DEI SERVIZI TECNICI ERARIALI

Mod. B (Nuovo Catasto Edilizio Urbano)

Lire
20

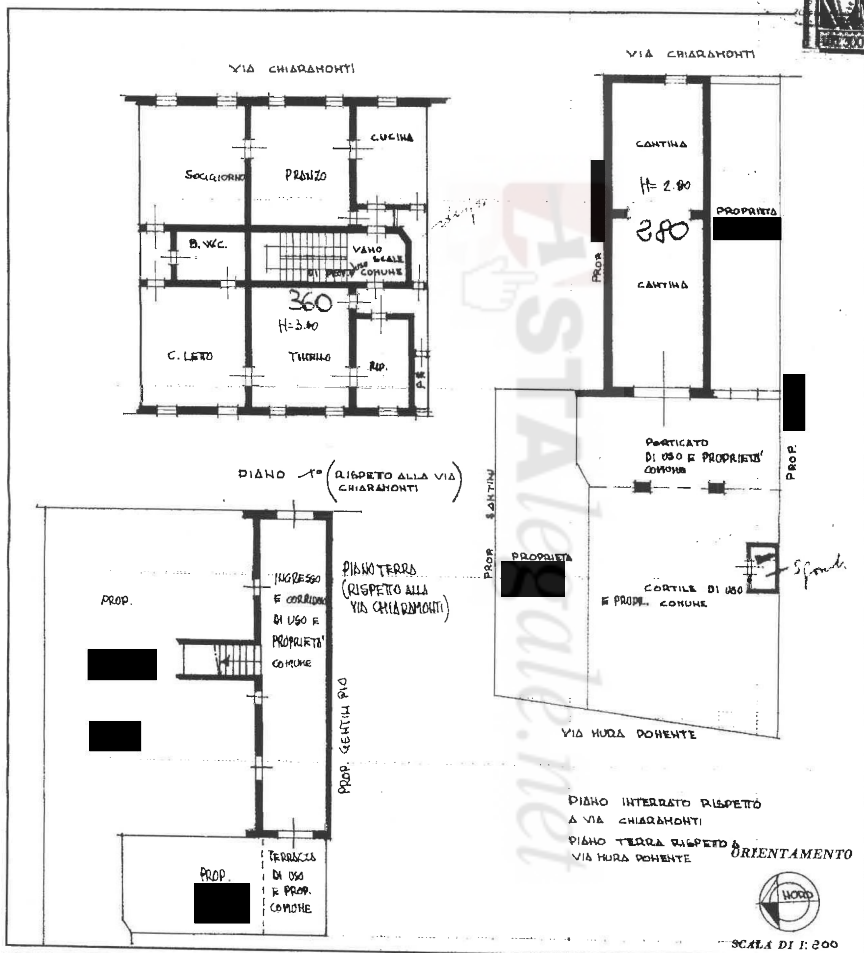
179 NUOVO CATASTO EDILIZIO URBANO

(R. DECRETO-LEGGE 13 APRILE 1936, N. 645)

Planimetria dell'immobile situato nel Comune di CESENA Via CHIARAMONTI n. 11

Ditta [REDACTED]

Allegata alla dichiarazione presentata all'Ufficio Tecnico Erariale di FORLÌ



SPAZIO RISERVATO PER LE ANNOTAZIONI D'UFFICIO

DATA 18 LUG. 1976
 PROT. N° 2597
2957

F. 124
 map. 1/5/3
 1713

Compilata dal GEOMETRA RENATO
URBINATI
 (Firma, nome e cognome del tecnico)

Iscritto all'Albo dei GEOMETRI AL N° 870
 della Provincia di FORLÌ

DATA 8-8-1976
 Firma: Renato Urbinati

Catasto dei Fabbricati - Situazione al 01/06/2021 - Comune di CESENA (CS73) - Foglio 124 Particella 713 - Subalterno 4 - Immobile graffiato VIA CHIARAMONTI n. 11 piano S1-1;

MOD. B
MODULARIO
F. - C. n. F. - 88



MINISTERO DELLE FINANZE
DIREZIONE GENERALE DEL CATASTO E DEI SERVIZI TECNICI ERARIALI

MOD. B (Nuovo Catasto Edilizio Urbano)

Lire
20

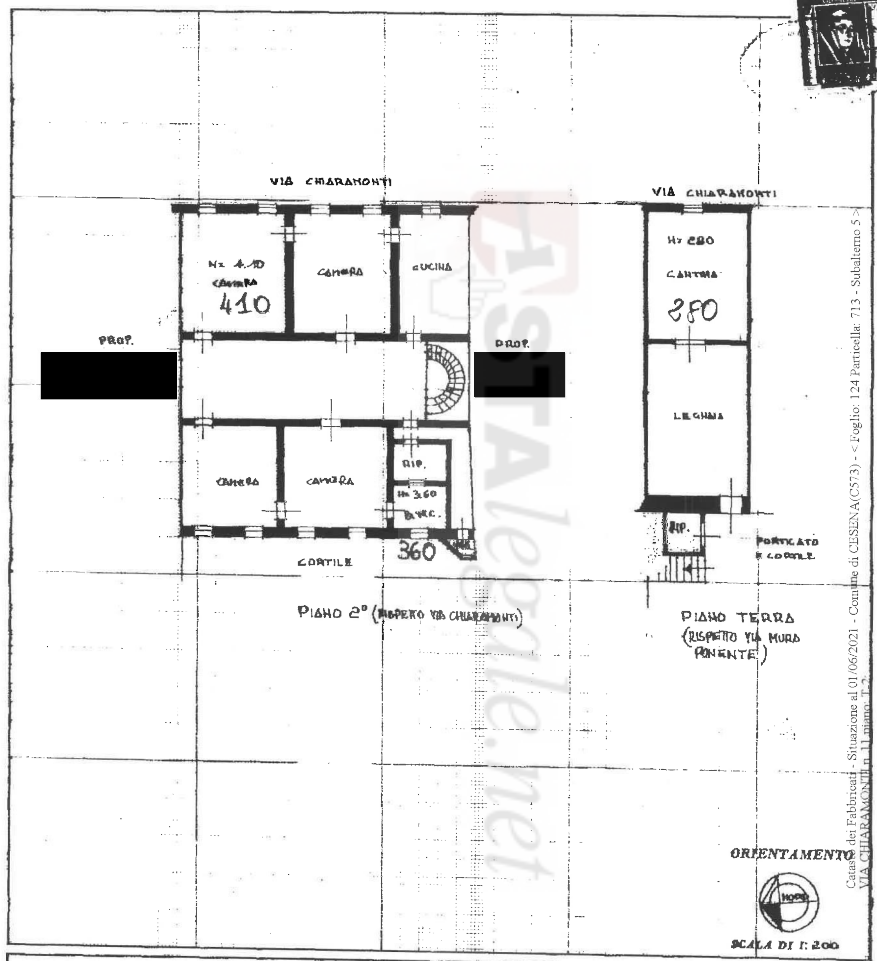
NUOVO CATASTO EDILIZIO URBANO

(R. DECRETO-LEGGI 12 APRILE 1998, N. 62)

Planimetria dell'immobile situato nel Comune di CESENA Via CHIARAMONTI 44

Ditta [REDACTED]

Allegata alla dichiarazione presentata all'Ufficio Tecnico Erariale di FORLÌ



Catasto dei Fabbricati - Situazione al 01/06/2021 - Comune di CESENA (CS33) - Foglio 124 Particella 713 - Subalterno 5
VIA CHIARAMONTI n. 44 - L. 11/10/1975

SPAZIO RISERVATO PER LE ANNOTAZIONI D'UFFICIO

DATA 16 LUG. 1975	F.º 124 mapp. 46/14
PROT. N.º 2958/1	

Compilata dal GEOMETRA RENATO URBINATI
(Firma, nome e cognome del tecnico)

Urbinate
Iscritto all'Albo dei GEOMETRI AL N.º 670
della Provincia di FORLÌ

DATA 0-7-1976
Firma: Renato Urbinate

Astralegale.net - E' vietata la stampa e la riproduzione dei documenti per fini di carattere commerciale. Pubblicazione eseguita giusta iscriz. elenco Min. della Giustizia PDG 28/10/2009