

MODULARIO
F. n. g. rend. - 497



MINISTERO DELLE FINANZE
DIREZIONE GENERALE DEL CATASTO E DEI SERVIZI TECNICI ERARIALI

MOD. B (Nuovo Catasto Edilizio Urbano)

Lire
100

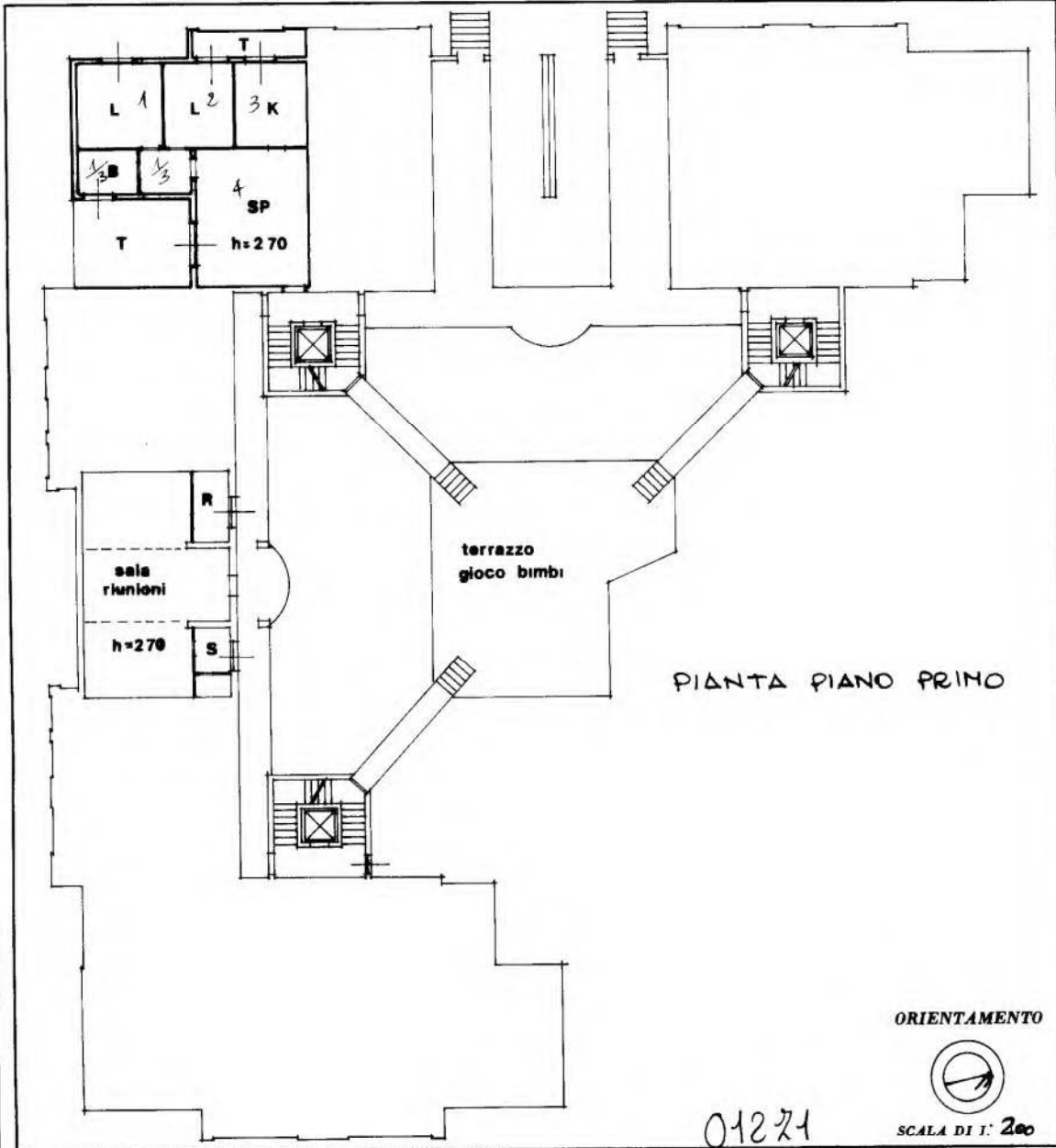
NUOVO CATASTO EDILIZIO URBANO

(R. DECRETO-LEGGE 13 APRILE 1939, N. 652)

Planimetria dell'immobile situato nel Comune di Langhirano Via Canetti

Ditta _____

Allegata alla dichiarazione presentata all'Ufficio Tecnico Erariale di Ferrara



SPAZIO RISERVATO PER LE ANNOTAZIONI D'UFFICIO

DATA
PROT. N°

25 OTT 1984

F. 41
map 501/22

Compilata dal geom. Gian Luca
Ferrari
(Titolo, nome e cognome del tecnico)

Iscritto all'Albo dei geometri
della Provincia di Ferrara

DATA 3. 10. 1984

Firma: [Signature]

Catasto dei Fabbricati - Situazione al 21/03/2023 - Comune di LANGHIRANO(E438) - < Foglio 41 - Particella 501 - Subalterno 22 >
Firmato Dal: SCARFAPPA GIOREMESSO Del: FPOBERT FIRMA QUALIFICATA 2 Serial#: 153c7f5

Ultima planimetria in atti

MODULARIO
F. - ng. rend. 497



MINISTERO DELLE FINANZE
DIREZIONE GENERALE DEL CATASTO E DEI SERVIZI TECNICI ERARIALI

MOD. B (Nuovo Catasto Edilizio Urbano)

Lire
100

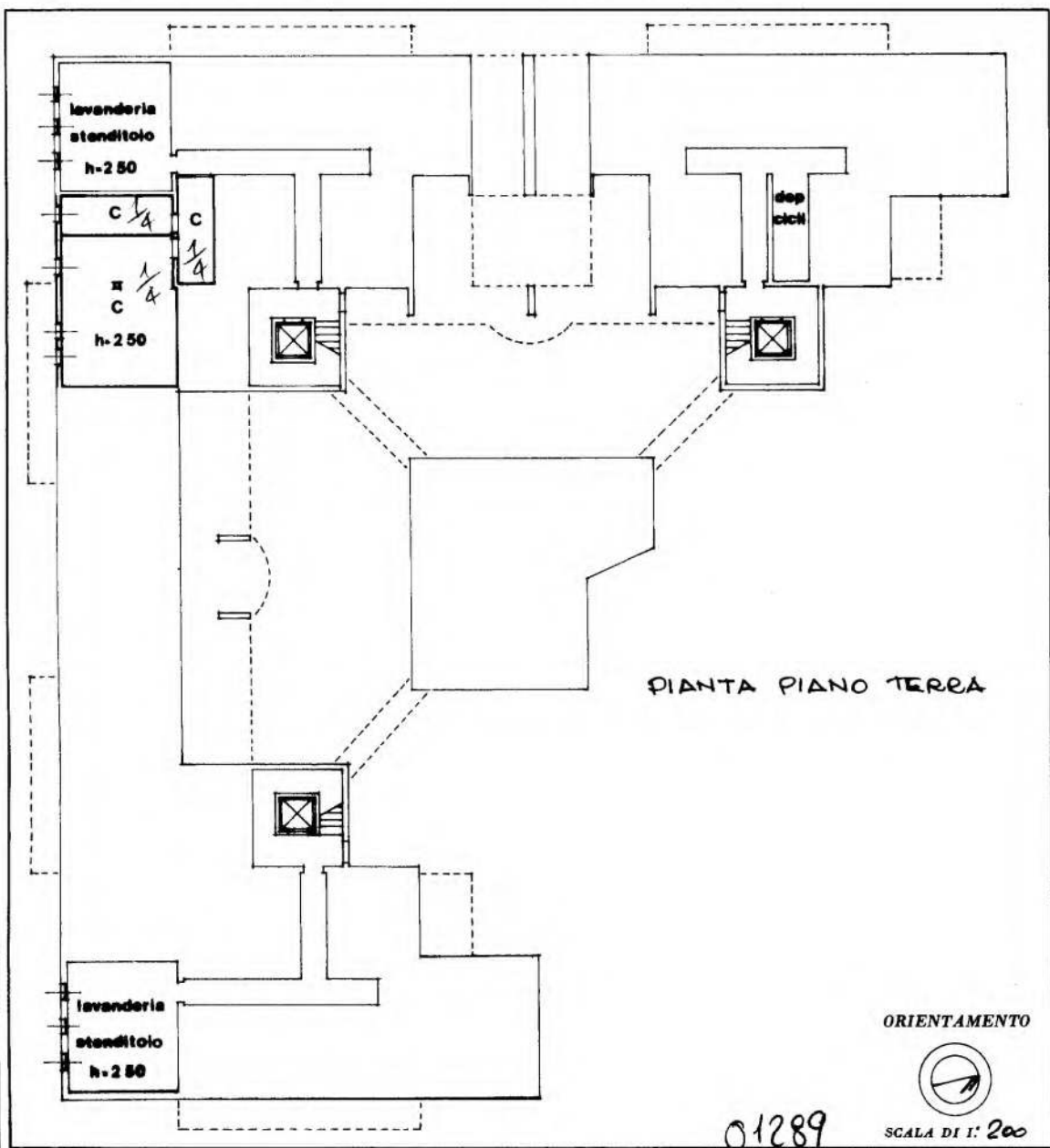
NUOVO CATASTO EDILIZIO URBANO

(R. DECRETO-LEGGE 13 APRILE 1930, N. 652)

Planimetria dell'immobile situato nel Comune di Langhirano Via Canetti

Ditta _____

Allegata alla dichiarazione presentata all'Ufficio Tecnico Erariale di Bima



SPAZIO RISERVATO PER LE ANNOTAZIONI D'UFFICIO

DATA	
PROT. N°	25/10/1984
	F. G. I.
	map. 501/72

Compilata dal geom. Gian Luca
(Titolo, nome e cognome del tecnico)
Ferrari

Iscritto all'Albo dei geometri
della Provincia di Parma

DATA 3.10.1984

Firma: Giuseppe Ferrari

Catasto dei Fabbricati - Situazione al 21/03/2023 - Comune di LANGHIRANO(E438) - < Foglio 41 - Particella 501 - Subalterno 22 >
 Firmato Da: SCARFAPPA GIOREMESSO Del: FPOBERT FIRMA QUALIFICATA 2 Serial#: 153c7f5
 Innu 01
 21

Ultima planimetria in atti



MODULARIO
F. - rig. rend. - 497



MINISTERO DELLE FINANZE
DIREZIONE GENERALE DEL CATASTO E DEI SERVIZI TECNICI ERARIALI

Mod. B (Nuovo Catasto Edilizio Urbano)

Lire
100

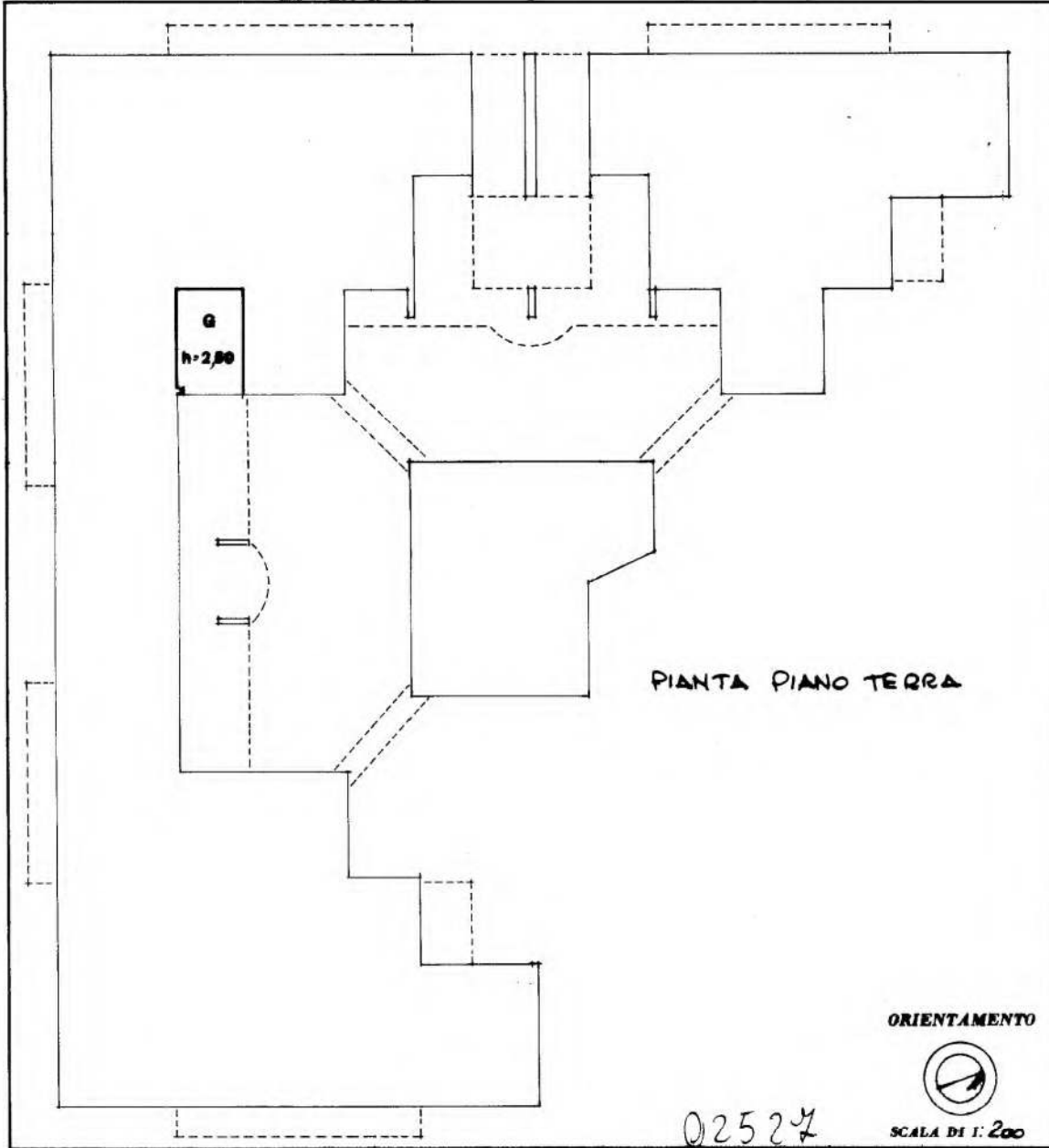
NUOVO CATASTO EDILIZIO URBANO

(R. DECRETO-LEGGE 13 APRILE 1939, N. 652)

Planimetria dell'immobile situato nel Comune di Langhirano Via Canetti

Ditta

Allegata alla dichiarazione presentata all'Ufficio Tecnico Erariale di Palma



SPAZIO RISERVATO PER LE ANNOTAZIONI D'UFFICIO	
DATA PROT. N°	25/10/1984 F.41 map. 50/9

Compilata dal geom. Gian Luca Ferrati
(Titolo, nome e cognome del tecnico)

Iscritto all'Albo dei geometri
della Provincia di Palma

DATA 3.10.1984

Firma: Ferrati

Catasto dei Fabbricati - Situazione al 21/03/2023 - Comune di LANGHIRANO(E438) - < Foglio 41 - Particella 501 - Subalterno 9 >
Firmato Dal SCARFAPINO LORENZINI Del FORO FIRMA QUALIFICATA 2 Serial#: 153c7f5

Ultima planimetria in atti