

Direzione Provinciale di Bologna Ufficio Provinciale - Territorio - Direttore COLOGNO ANTONIO

Vis. tel. (0.90 euro)



Comune: (BO) BOLOGNA  
Foglio: 97  
Scala originale: 1:2000  
Dimensione cornice: 534.000 x 378.000 metri  
Protocollo pratica T130080/2023  
12-Dic-2023 11:3:7

N=4930900

E=1680600

1 Particella: 111

**Agenzia del Territorio  
CATASTO FABBRICATI  
Ufficio Provinciale di  
Bologna**

Dichiarazione protocollo n. BO0127552 del 07/07/2005

Planimetria di u.i.u. in Comune di Bologna

Via Cavalieri Ducati Antonio

civ. 74/4

Identificativi Catastali:

Sezione:  
Foglio: 97  
Particella: 111  
Subalterno:

Compilata da:

Mattioli Maurizio  
Iscritto all'albo:  
Geometri

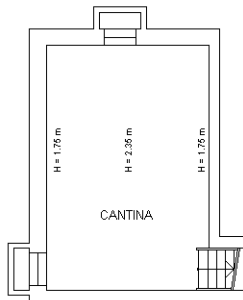
Prov. Bologna

N. 2946

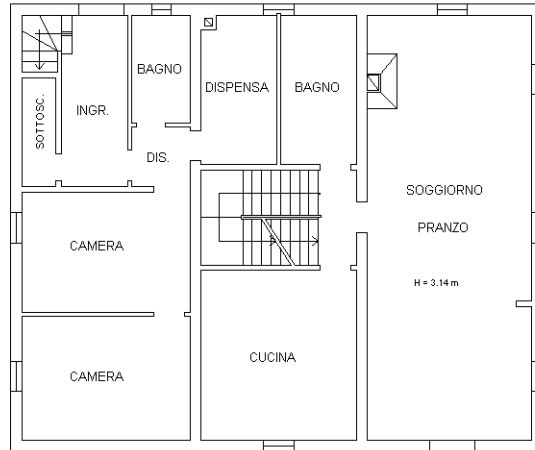
Scheda n. 1

Scala 1:200

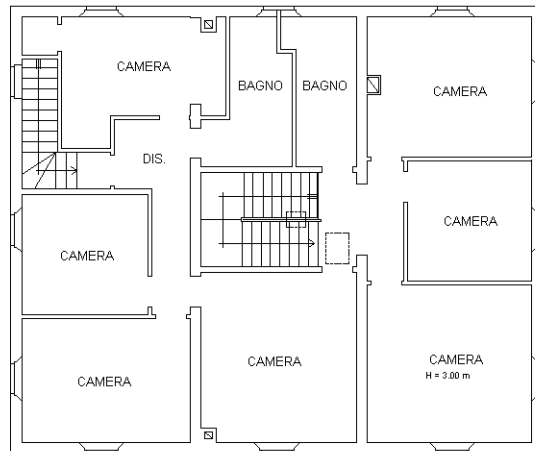
PIANO INTERRATO



PIANO TERRA



PIANO PRIMO



Ultima planimetria in atti

**Agenzia del Territorio  
CATASTO FABBRICATI  
Ufficio Provinciale di  
Bologna**

Dichiarazione protocollo n. BO0053553 del 19/03/2004

Planimetria di u.i.u. in Comune di Bologna

Via Cavalieri Ducati

civ. 74/4

Identificativi Catastali:

Sezione:  
Foglio: 97  
Particella: 42  
Subalterno: 8

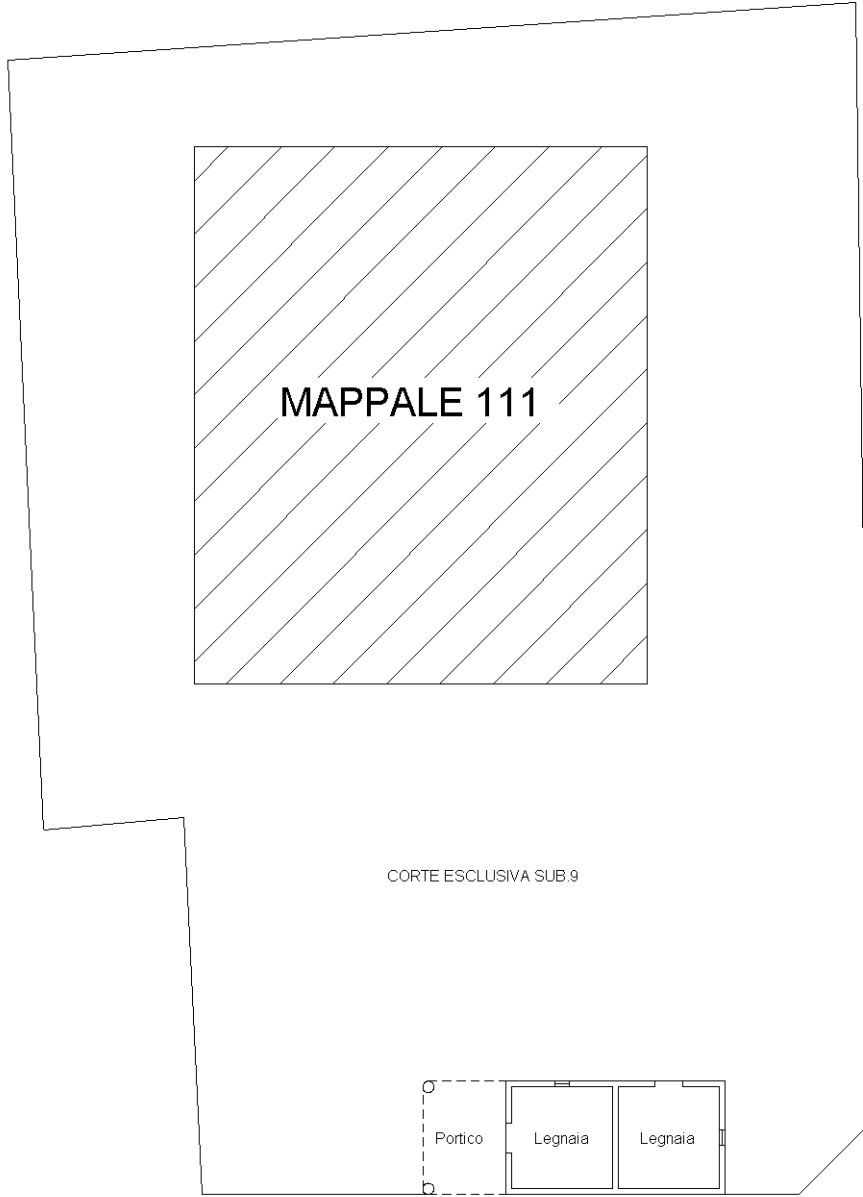
Compilata da:  
Bonacini Gianfranco  
Iscritto all'albo:  
Geometri

Prov. Bologna

N. 3123

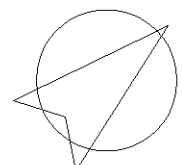
Scheda n. 1

Scala 1:200



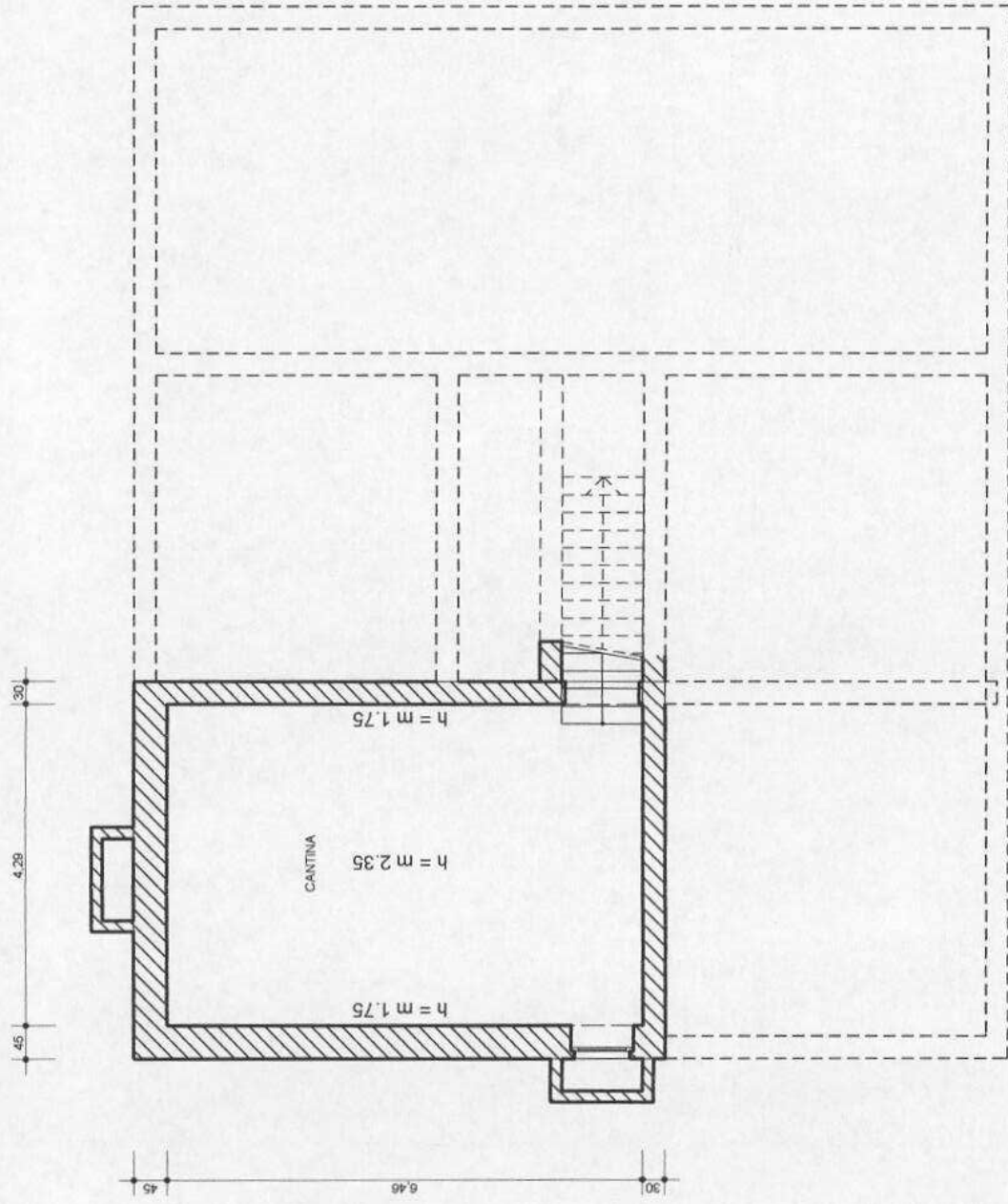
**Piano Primo**

**Piano Terra**



Ultima planimetria in atti

# PIANO INTERRATO



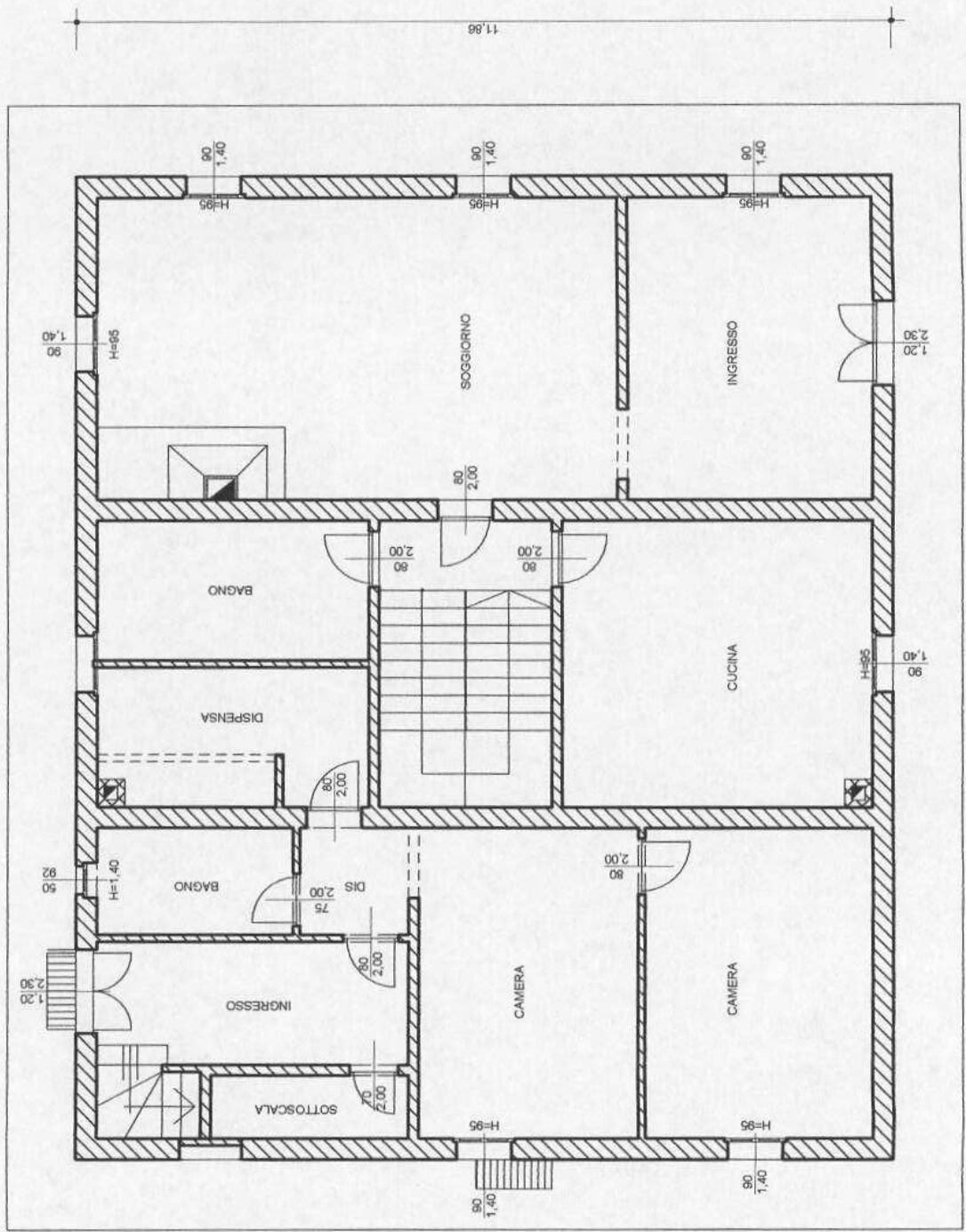
1:200

90  
1,40

90  
1,40

# PIANO TERRA

14,08



# PIANO PRIMO

