

**Agenzia del Territorio
CATASTO FABBRICATI
Ufficio Provinciale di
Ascoli**

Dichiarazione protocollo n. AP0154691 del 16/06/2008

Planimetria di u.i.u. in Comune di Monte Vidon Combatte

C.da Solagna

civ. 2

Identificativi Catastali:

Sezione:
Foglio: 1
Particella: 115
Subalterno: 2

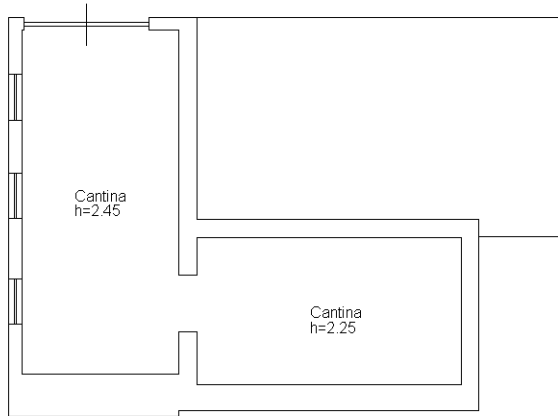
Compilata da:
Evandri Luciano
Iscritto all'albo:
Geometri

Prov. Fermo

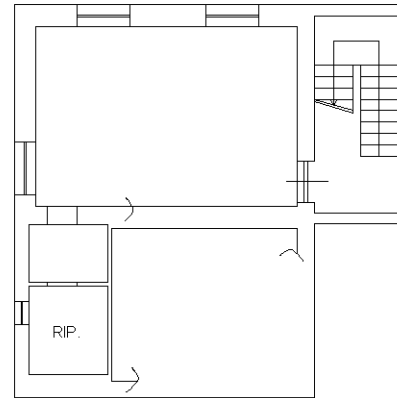
N. 600

Scheda n. 1

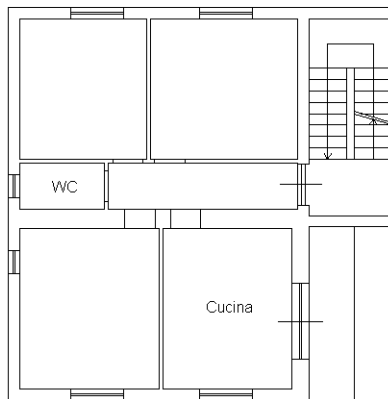
Scala 1:200



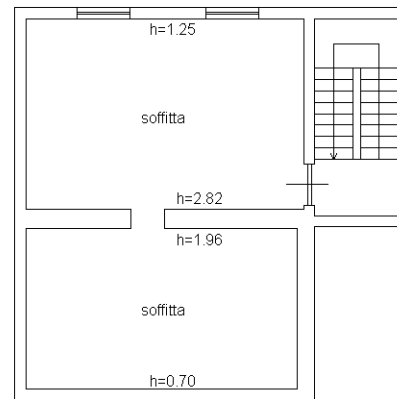
PIANO SEMINTERRATO



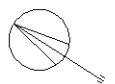
PIANO TERRA - h=2.90



PIANO PRIMO - h=3.05



PIANO SECONDO



Nord

Monte Vidon Combatte, li

Il Tecnico
Geom. Luciano Evandri

Ultima planimetria in atti