

**Agenzia del Territorio  
CATASTO FABBRICATI  
Ufficio Provinciale di  
Piacenza**

Dichiarazione protocollo n. PC0012977 del 29/01/2009

Planimetria di u.i.u. in Comune di Podenzano

Localita' Turro

civ. SC

Identificativi Catastali:

Sezione:  
Foglio: 9  
Particella: 522  
Subaltarno: 5

Compilata da:  
Gabbiani Andrea

Isritto all'albo:  
Geometri

Prov. Piacenza

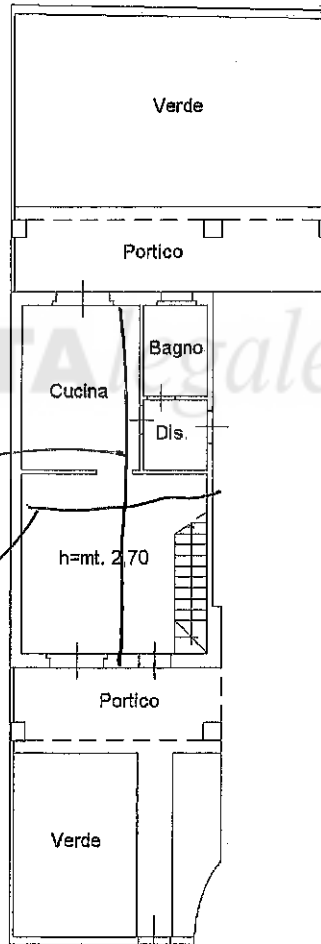
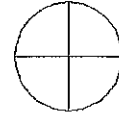
N. 1595

Scheda n. 1

Scala 1:200



Nord



# PIANTA PIANO TERRA

Ultima planimetria in atti

Data: 19/07/2023 - n. T168550 - Richiedente: GRNSLV75H4IG535R

Totale schede: 2 - Formato di acquisizione: A4(210x297) - Formato stampa richiesto: A4(210x297)

Catasto dei Fabbricati - Situazione al 19/07/2023 - Comune di PODENZANO(G747) - < Foglio 9 - Particella 522 - Subaltarno 5 >  
FRAZIONE TURRO n. SC Piano I-I

Comune del Territorio  
**OSTO FABBRICATI**  
Ufficio Provinciale di  
Piacenza

Dichiarazione protocollo n. PC0012977 del 29/01/2009

Planimetria di u.i.u. in Comune di Podenzano

Localita' Turro

civ. SC

Identificativi Catastali:

Sezione:

Foglio: 9

Particella: 522

Subalterno: 4

Compilata da:

Gabbiani Andrea

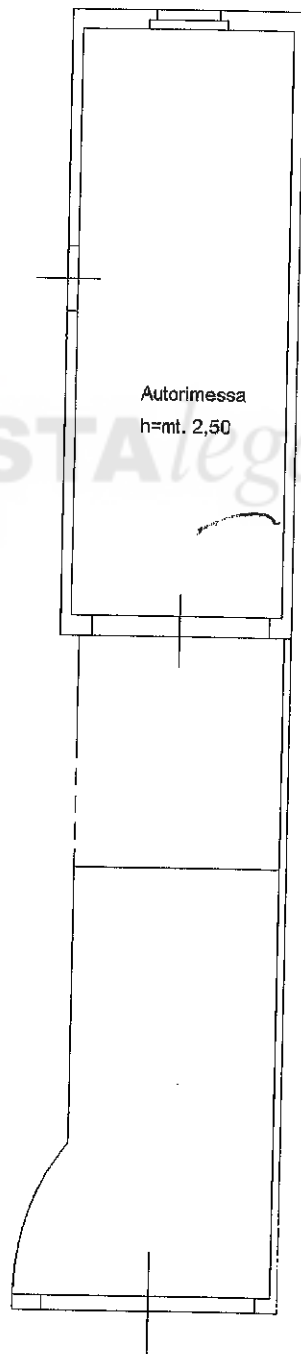
Iscritto all'albo:

Geometri

Prov. Piacenza

N. 1595

Scala 1:100



Nord



Autorimessa  
h=mt. 2,50

818 x 295

PIANTA PIANO TERRA