

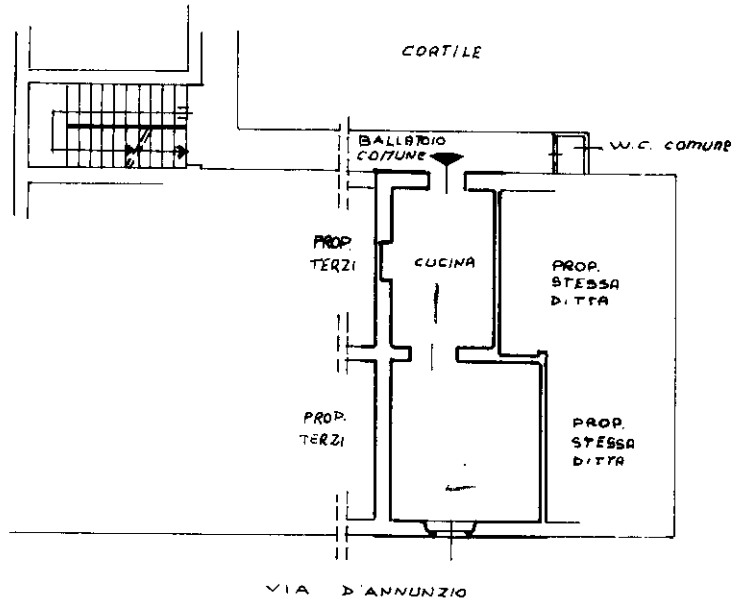
* MODULARIO F rig rend 487 *

MINISTERO DELLE FINANZE
DIREZIONE GENERALE DEL CATASTO E DEI SS.TT.EE
CATASTO EDILIZIO URBANO (RDL 13-4-1939, n. 652)

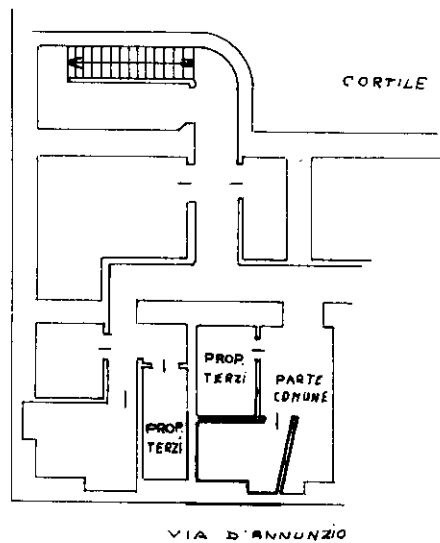
* MOD. BN (CEU) *

Planimetria di u.i.u. in Comune di MILANO via GABRIELE D'ANNUNZIO CIV. 9

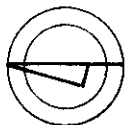
PIANO PRIMO H=2,65



PIANO CANTINATO H= 2.00



ORIENTAMENTO



SCALA DI 1: 200

* Conforme modello ministeriale

manu 01
Catasto dei Fabbricati - Situazione al 11/06/2024 - Comune di MILANO (F205) - < Foglio 474 - Particella 267 - Subalterno 50 >
VIALE GABRIELE D'ANNUNZIO - 9 Piano I - S1
Libreria degli Uffici - 20121 Milano

Dichiarazione di N.C.
Denuncia di variazione

Compilata dal **GEOMETRA**
(Titolo, cognome e nome)
ARCIDIACONO CARTELO

RISERVATO ALL'UFFICIO

Ultima planimetria in atti
Identificativi catastali
Data presentazione: 13/04/1989 - Data: 11/06/2024 - n. T424585 - Richiedente: GLNRND51M24F205W
Totale scheda Formale di acquisizione: A della provincia di Milano n. 267 sub. 9-Ab
Porz. B
NUOVO SUB.

Iscritto all'albo dei **GEOMETRI**
n. **71410** del **6506**
data **13.4.89** Firma

004770
13 APR 1989
N.C.E.U. - IV -