Ultima planimetria in atti
Data presentazione: 15/09/1988 - Data: 27/07/2023 - n. T16547 - Richiedente: CRVRRT73M64D325Y
Totale schede: 1 - Formato di acquisizione: A2(420x594) - Formato stampa richiesto: A4(210x297)

MODULARIO F. - ing. rend. - 496

MINISTERO DELLE FINANZE
DIREZIONE GENERALE DEL CATASTO E DEI SERVIZI TECNICI ERARIALI

Mod. A (Nuovo Catasto Edilizio Urbano)

Lire 300

NUOVO CATASTO EDILIZIO URBANO

(R. DECRETO-LEGGE 13 APRILE 1939, N. 652)

Planimetria dell'immobile situato nel Comune di CADONEGHE *Via* PIAZZALE CASTAGNARA , 37

Ditta .....

Allegata alla dichiarazione presentata all'Ufficio Tecnico Erariale di PADOVA

N . C . T .			N . C . E . U .					
FG	ALL.	MAPP.	SEZ.	FG.	ALL.	MAPP.	SUB.	SUB.
8	-	129 125	U	8	-	1036	b	16

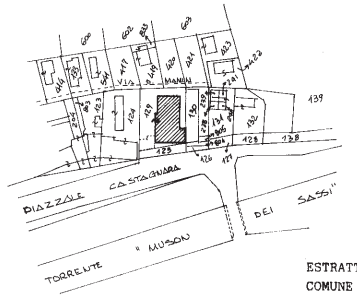

ESTRATTO DI MAPPA N.C.T.
COMUNE DI CADONEGHE FG. 8 MAPPALI 129 - 125
SCALA 1:2000

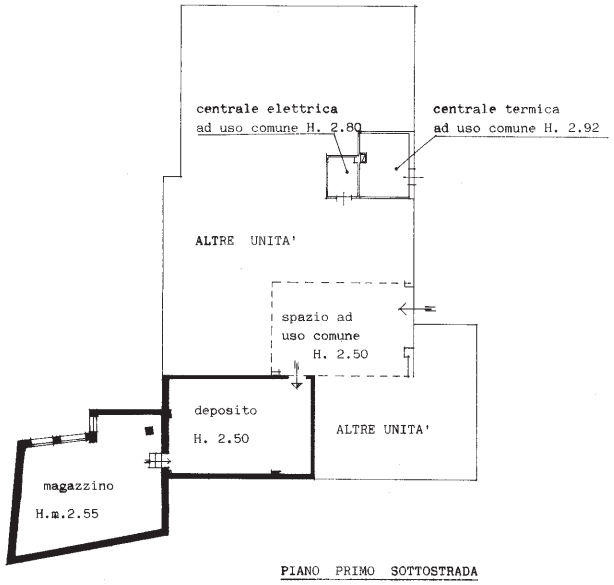

PIANO PRIMO SOTTOSTRADA

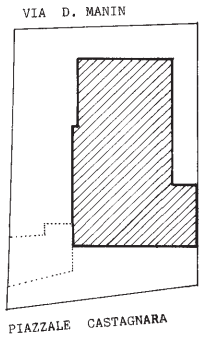

SVILUPPO 1:500

ORIENTAMENTO

NORD

SCALA DI 1: 200

SPAZIO RISERVATO PER LE ANNOTAZIONI D'UFFICIO

DATA

PROT. N° 1473 - 15 SET 88

8
1036
1

Compilata dall' ARCHITETTO
(Titolo, nome e cognome del tecnico)
LUCIANO NOVENTA

Iscritto all'Albo degli Architetti
della Provincia di Padova

DATA 13/09/1988

Firma: ARCHITETTI PROV. PADOVA LUCIANO NOVENTA

10 metri

Data presentazione: 15/09/1988 - Data: 27/07/2023 - n. T16547 - Richiedente: CRVRRT73M64D325Y

Catasto dei Fabbricati - Situazione al 27/07/2023 - Comune di CADONEGHE(B345) - < Foglio 8 - Particella 2624 - Subalterno 16 >
PIAZZALE CASTAGNARA n. 37 Piano T
Firmato Da: ARUBAPEC S.P.A. NG CA 3 Serial#: 66a459e80d7994e3eb22a5cea7295f77