

**Agenzia delle Entrate**  
**CATASTO FABBRICATI**  
Ufficio Provinciale di  
**Firenze**

Dichiarazione protocollo n. FI0106394 del 30/09/2019

Planimetria di u.i.u. in Comune di Vinci

Via Le Croci

civ. 5

Identificativi Catastali:

Sezione:  
Foglio: 3  
Particella: 748  
Subalterno: 1

Compilata da:  
Baronti Carlo

Iscritto all'albo:  
Geometri

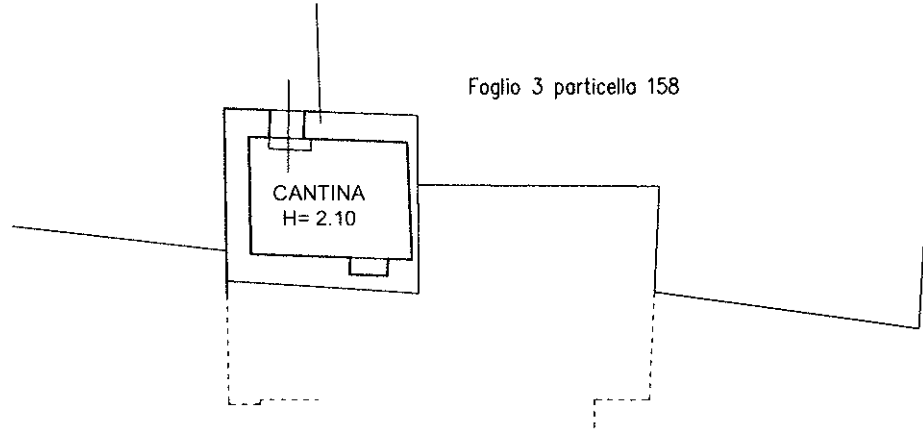
Prov. Firenze

N. 2874

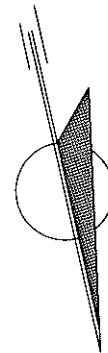
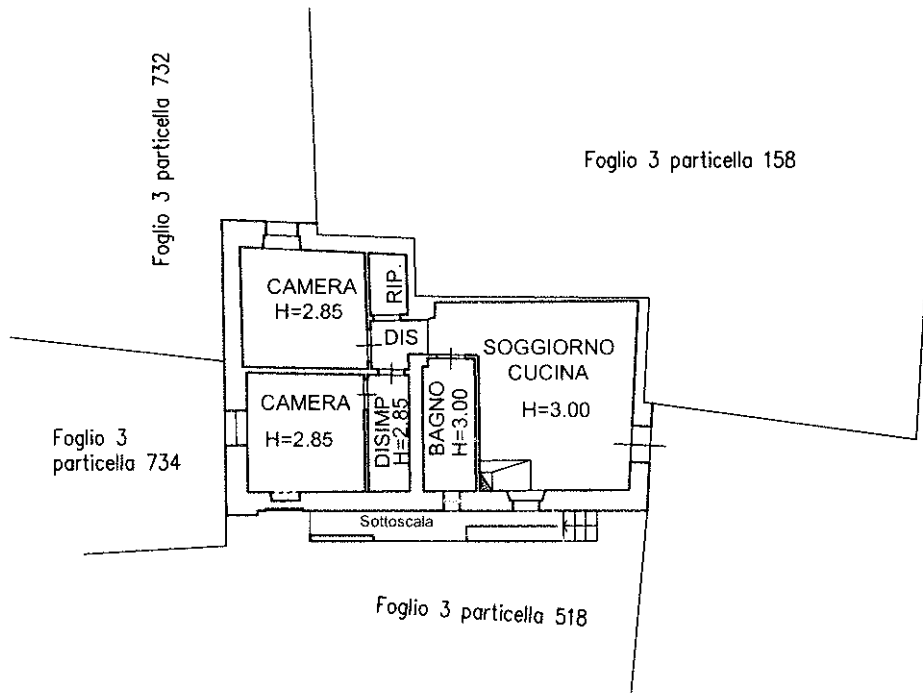
Scheda n. 1

Scala 1:200

### PIANTA SEMINTERRATO scala 1:200



### PIANTA PIANO TERRENO SCALA 1:200



**Nord**

Ultima planimetria in atti

Catasto dei Fabbricati - Situazione al 29/11/2022 - Comune di VINCI(M059) - < Foglio 3 - Particella 748 - Subalterno 1 >  
VIA LE CROCI n. 5 Piano S1-T