

MOD. 10 (Nuova Circolare Ministeriale 1/80)

MOD. 10 (Nuova Circolare Ministeriale 1/80)



MINISTERO DELLE FINANZE
DIREZIONE GENERALE DEL CATASTO E DEI SERVIZI TECNICI ERARIALI

Lire 50

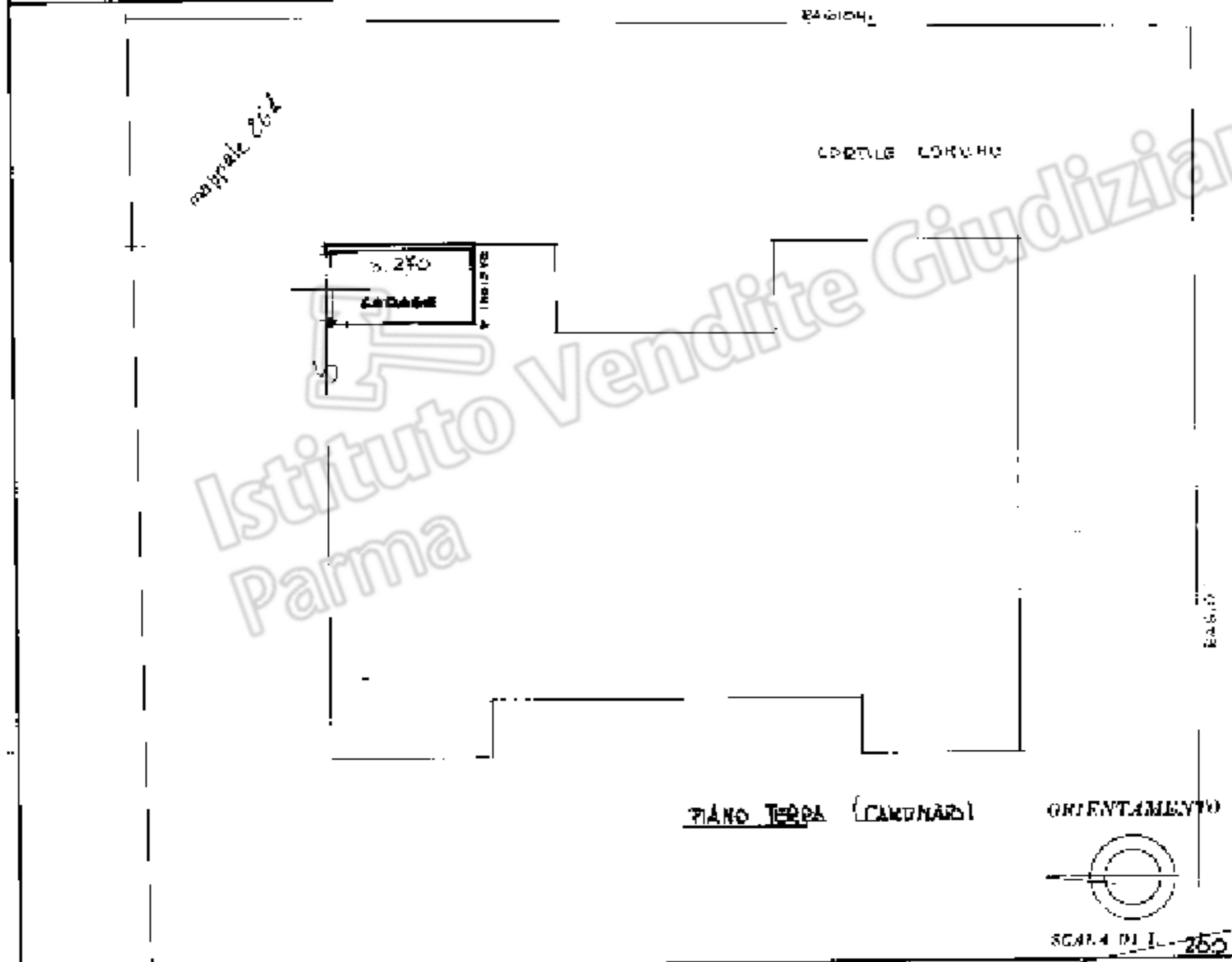
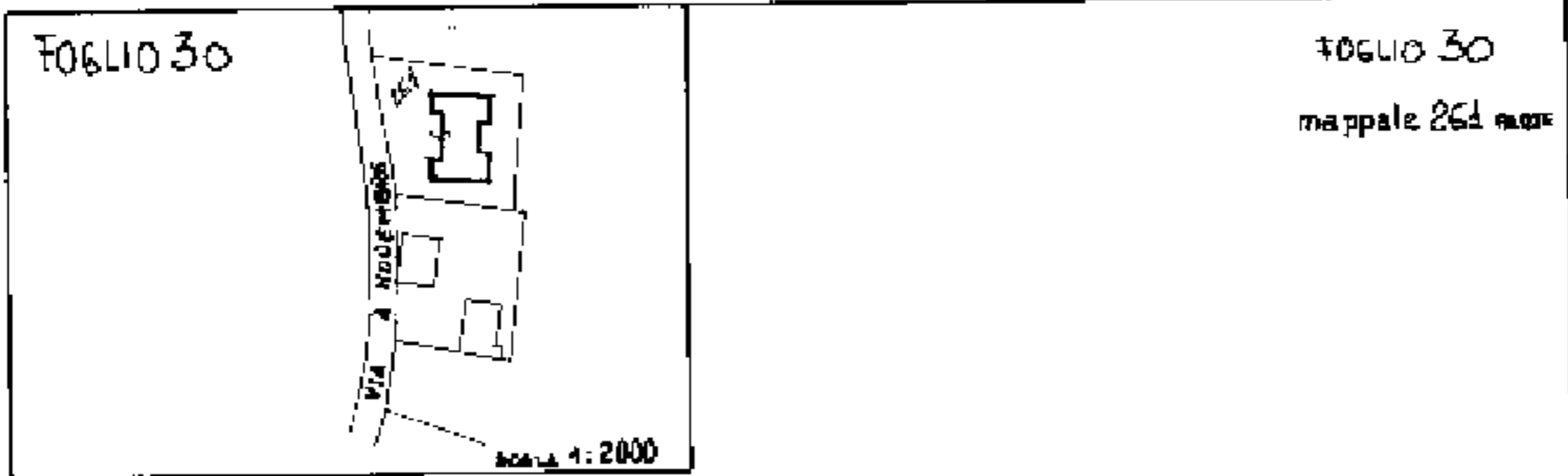
NUOVO CATASTO EDILIZIO URBANO

TR. REGISTRO EDIFICI DI PARMA 1975, N. 1375

Planimetria dell'immobile situato nel Comune di TRAVERSETOLO Via 4 NOVEMBRE, C. U. N.

Ditta

Allegata alla dichiarazione presentata all'Ufficio Tecnico Erariale di PARMA



SPAZIO RISERVATO PER LE ANNOTAZIONI D'UFFICIO

DATA **31 GEN 1983**

PROF. N° **107**

16

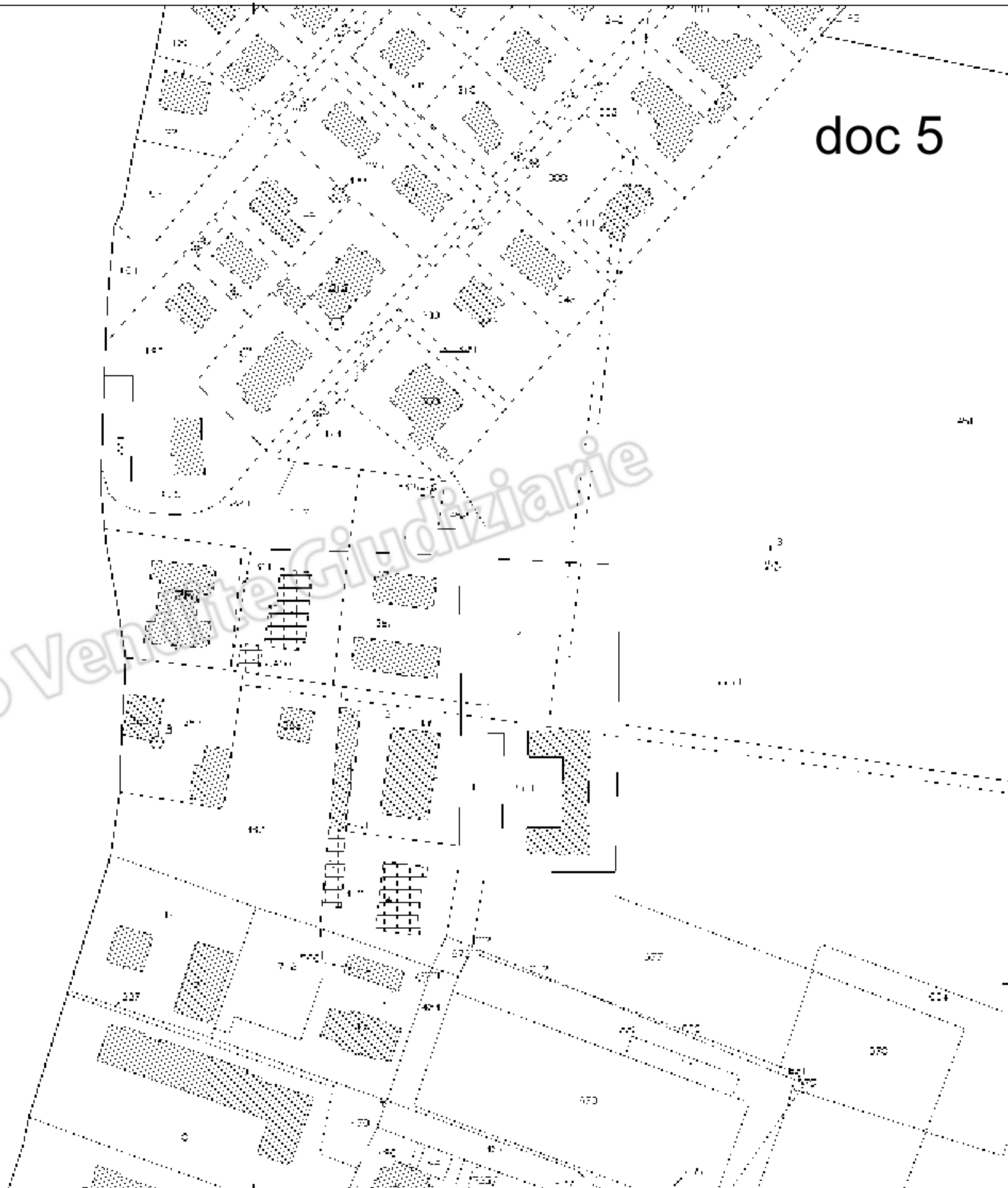
Completata dal geom. GIOVANNI...
NONA NORA
Iscritto all'Albo dei GEOMETRI
della Provincia di PARMA
DATA 16 GEN 1983
Firma [Signature]

Ultima planimetria in atti

Catasto dei Fabbricati - Situazione al 08/10/2022 - Comune di TRAVERSETOLO(L.346) - < Foglio 30 - Particella 261 - Subalterno 16 >
Istrum 01
VIA IV NOVEMBRE n. 7 Piano S1

N=75300

L=83500



doc 5

2

Comune: (PR) TRAVERSETOLO
 Foglio: 40
 Vincitore codice: 584.000 x 578 050 nel r. n. del col. b. per l'ed. n. 460855/2023
 14-10-2023 20.47.18

1 Particella 581