

**Agenzia del Territorio
CATASTO FABBRICATI
Ufficio Provinciale di
Milano**

Dichiarazione protocollo n. MI0039564 del 18/01/2007

Planimetria di u.i.u. in Comune di Milano

Via Clitumno

civ. 19

Identificativi Catastali:

Sezione:

Foglio: 236

Particella: 33

Subalterno: 786

Compilata da:
Raimondi Angelo

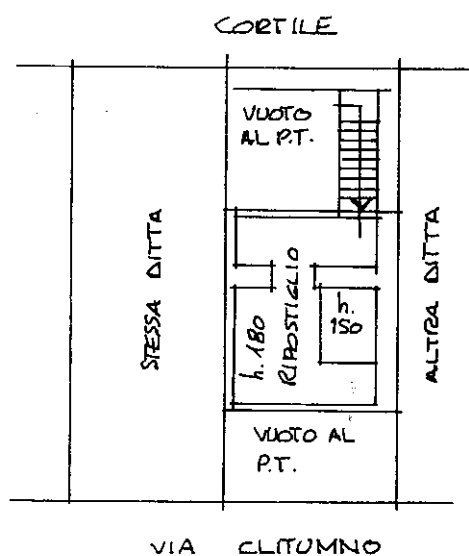
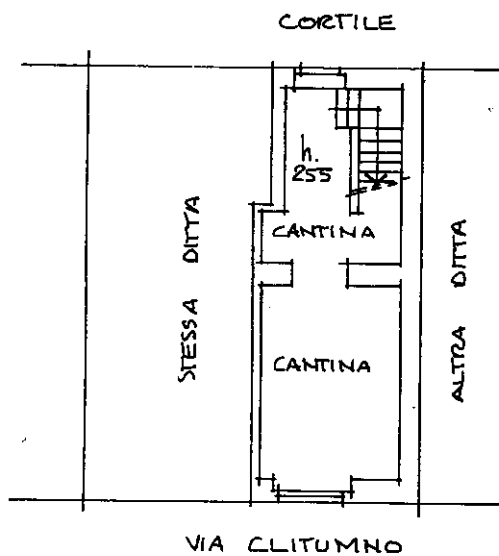
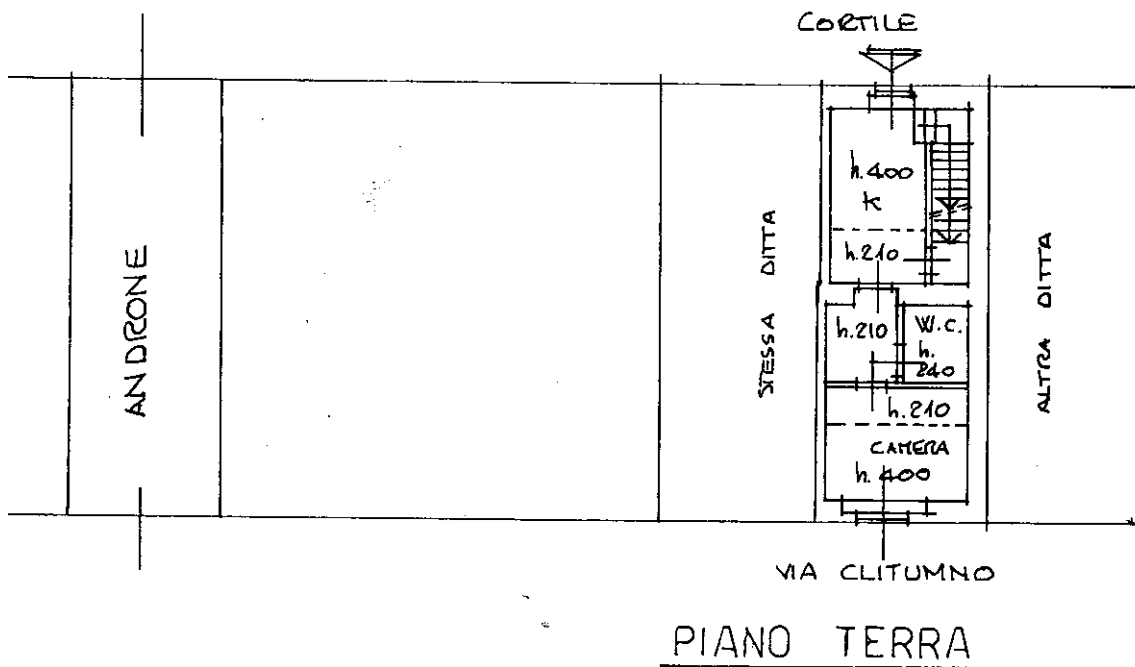
Iscritto all'albo:
Geometri

Prov. Milano

N. 3650

Scheda n. 1

Scala 1:200



Catasto dei Fabbricati - Situazione al 02/12/2015 - Comune di MILANO (F205) - < Foglio: 236 - Particella: 33 - Subalterno: 786 >
VIA CLITUMNO n. 19 piano: T-S1;

10 metri

Ultima planimetria in atti