

**Agenzia del Territorio
CATASTO FABBRICATI**
Ufficio provinciale di
Milano

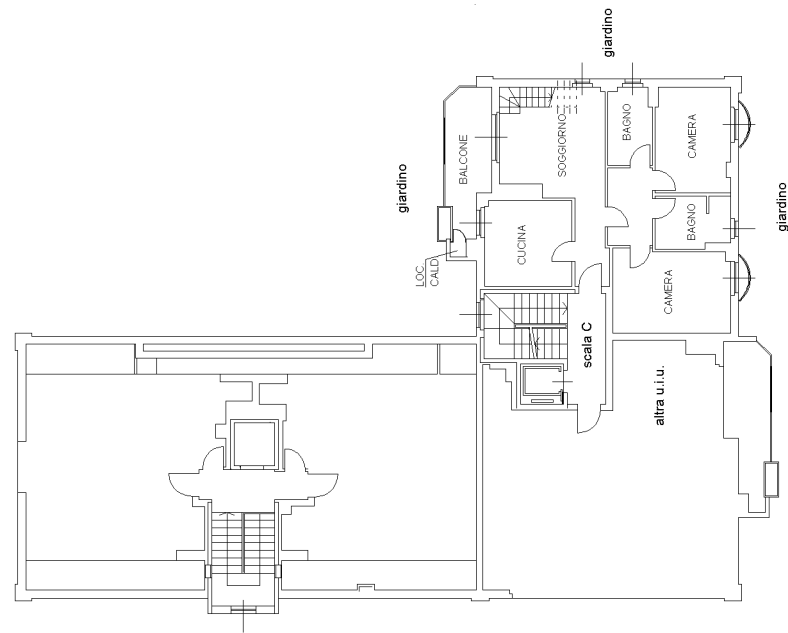
Dichiarazione protocollo n. MI0862498 del 11/09/2009
Planimetria di u.i.u. in Comune di Cornate D'Adda
Strada Nord
civ. SC

Identificativi Catastali:
Sezione: 9
Foglio: 9
Particella: 490
Subalterno: 28

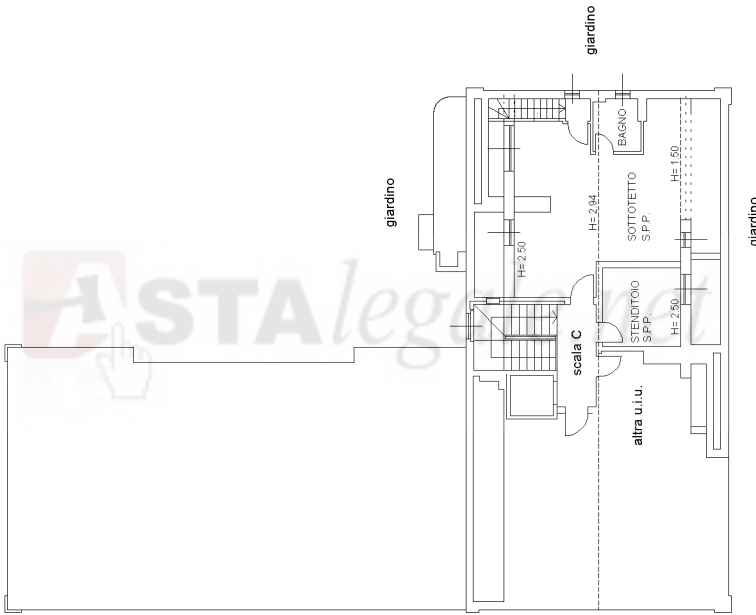
Compilata da:
Stellato Claudio
Iscritto all'albo:
Geometri
Prov. Monza e Brianza N. 389

Scala 1: 200

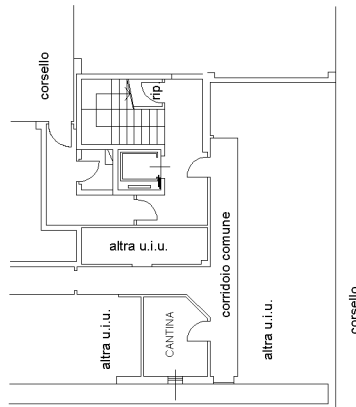
Ultima planimetria in atti



PIANO TERZO
H= 2,70



**PIANO TERZO
(SOTTOTETTO)**



PIANO PRIMO SOTTOSTRADA
H= 2,47

