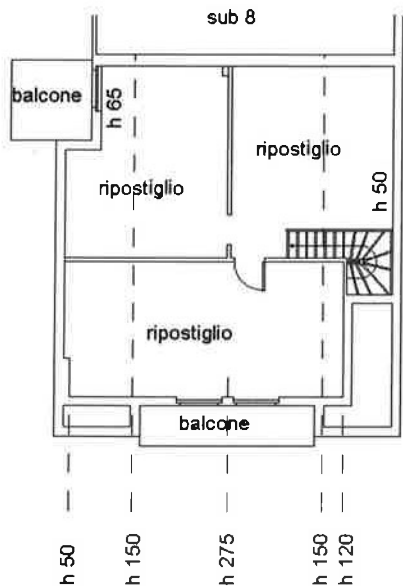


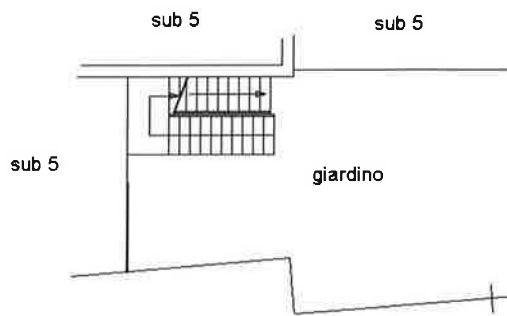
Agenzia del Territorio CATASTO FABBRICATI Ufficio Provinciale di Milano	Dichiarazione protocollo n. MI0039951 del 21/01/2010 Planimetria di u.i.u. in Comune di Cornate D'adda Via Villa Paradiso civ. SNC	
	Identificativi Catastali: Sezione: Foglio: 9 Particella: 558 Subalterno: 7	Compilata da: Locatelli Fulvio Iscritto all'albo: Geometri Prov. Bergamo N. 4192
Scheda n. 1 Scala 1:200		



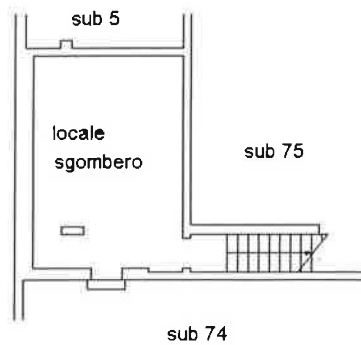
PIANO SECONDO




**PIANO PRIMO
H= 2.70 m**



**PIANO TERRA
H= 2.70 m**



**PIANO INTERRATO
H= 2.50 m**



Ultima planimetria in atti

Catasto dei Fabbricati - Situazione al 17/04/2022 - Comune di CORNATE D'ADDA(D0019) - < Foglio 9 - Particella 558 - Subalterno 7 >
 Firmato Da: DE SENA VINCENZO Emesso Da: INFOCAMERE QUALIFIED ELECTRONIC SIGNATURE CA Serial#: 294cf8