

**Agenzia del Territorio  
CATASTO FABBRICATI  
Ufficio Provinciale di  
Como**

Dichiarazione protocollo n. CO0142870 del 28/07/2006

Planimetria di u.i.u. in Comune di Cabiato

Via Vittorio Emanuele II

civ. 7

Identificativi Catastali:

Sezione:

Foglio: 9

Particella: 41

Subalterno: 705

Compilata da:  
Salvador Walter

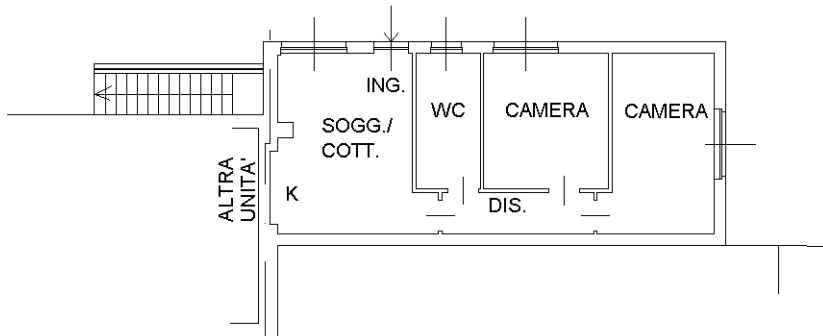
Iscritto all'albo:  
Geometri

Prov. Como

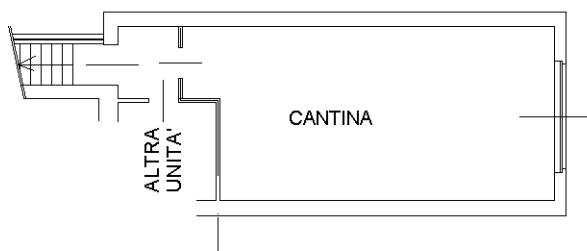
N. 2109

Scheda n. 1

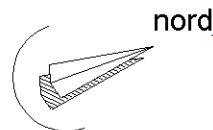
Scala 1:200



**PIANO TERRA  
H=cm 300**



**PIANO CANTINA  
H=cm 240**



Ultima planimetria in atti

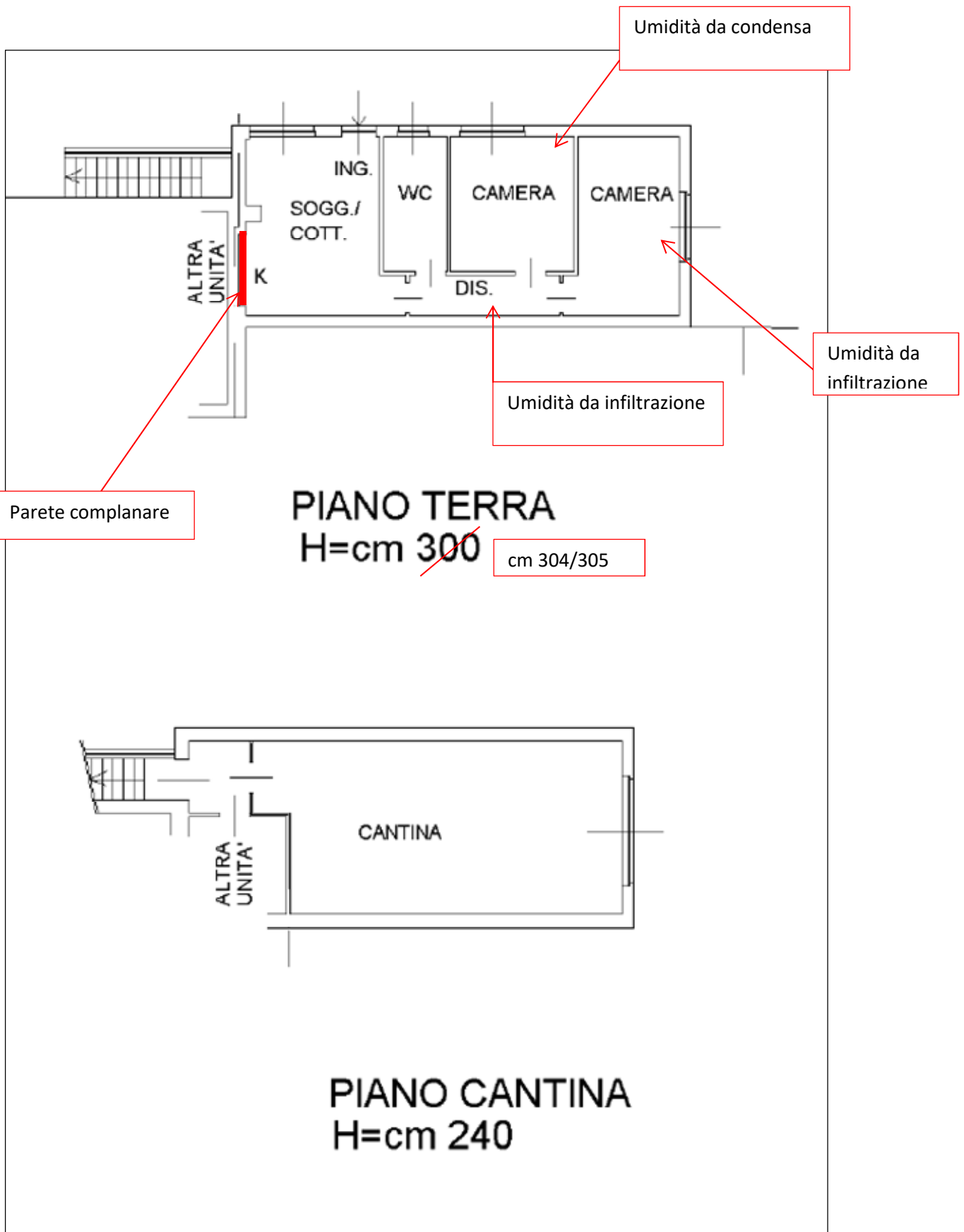
N=5058000

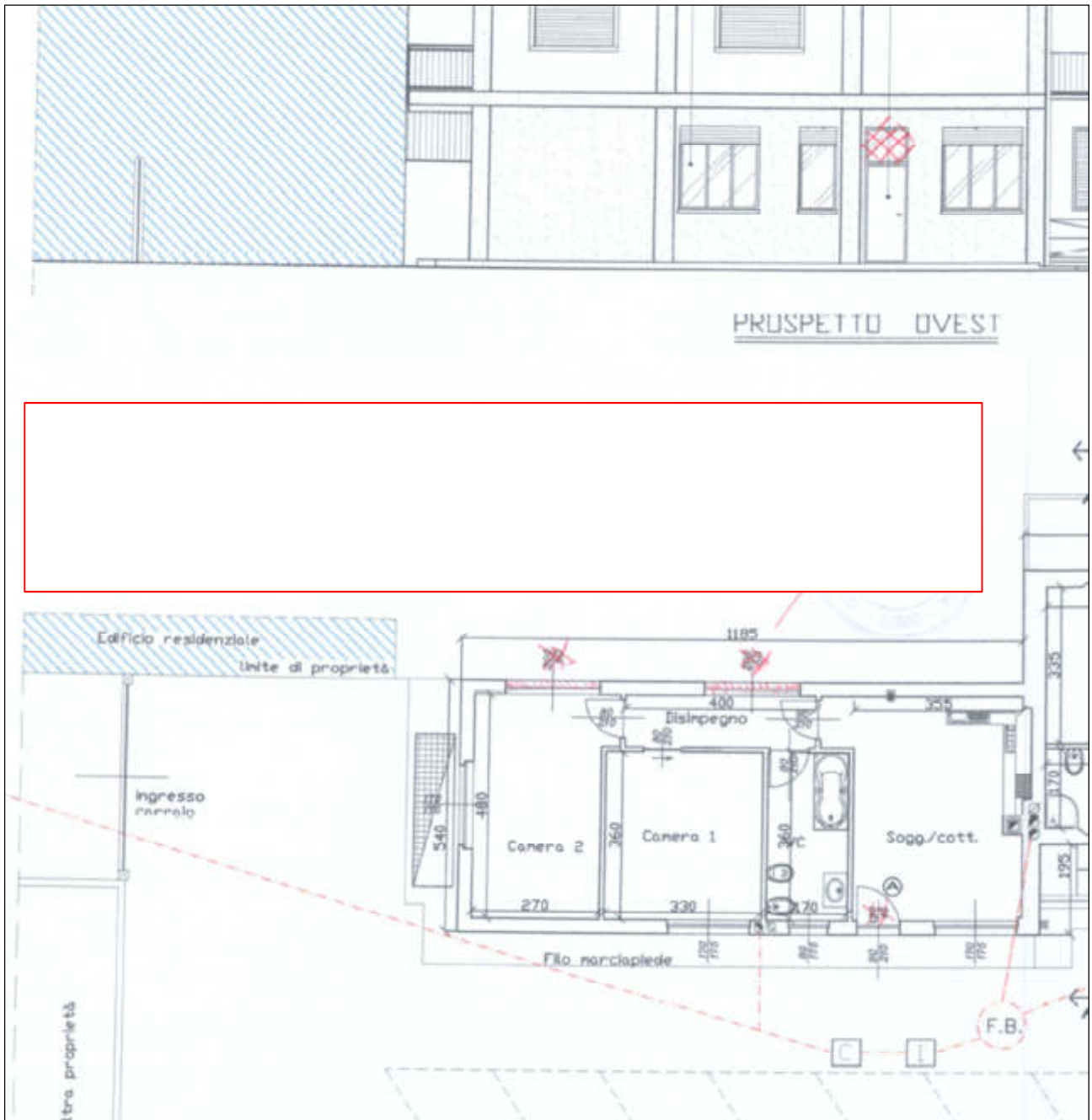


E=1513000

1 Particella: 2620

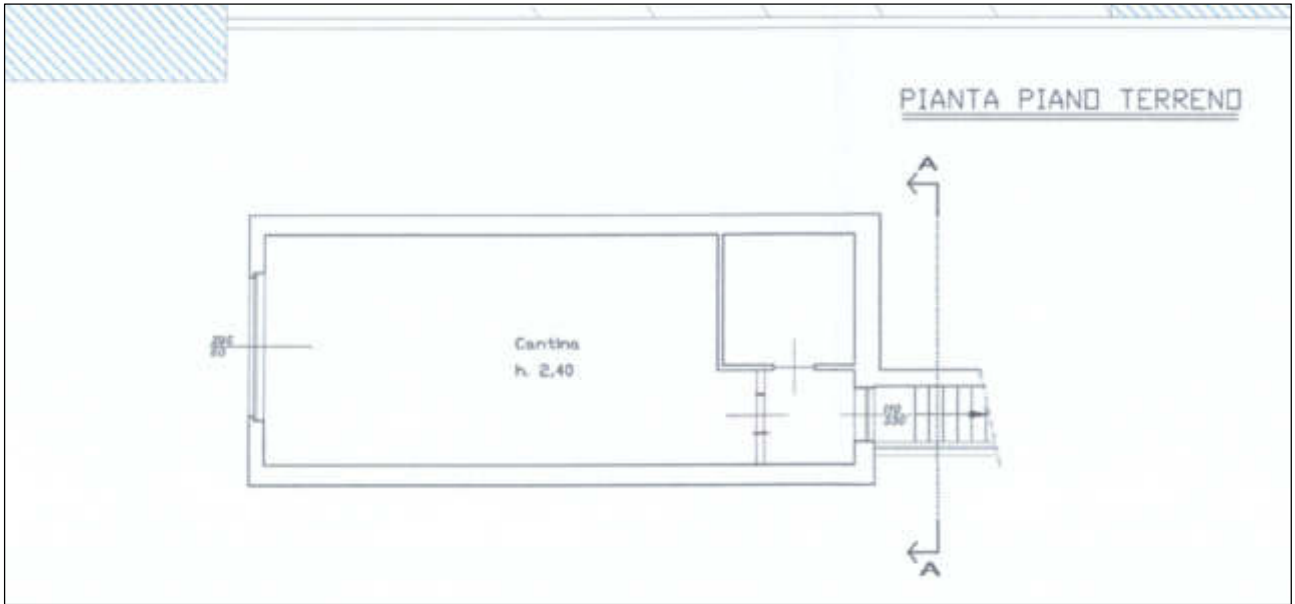
Comune: (CO) CABIATE  
Foglio: 909 All: A  
Scala originale: 1:1000  
Dimensione cornice: 267.000 x 189.000 metProtocollo pratica T273470/2023  
9-Ott-2023 15:48:28





DIA 65/2005

Estratto tavola 3 - progetto



DIA 65/2005

Estratto tavola 1 – stato di fatto