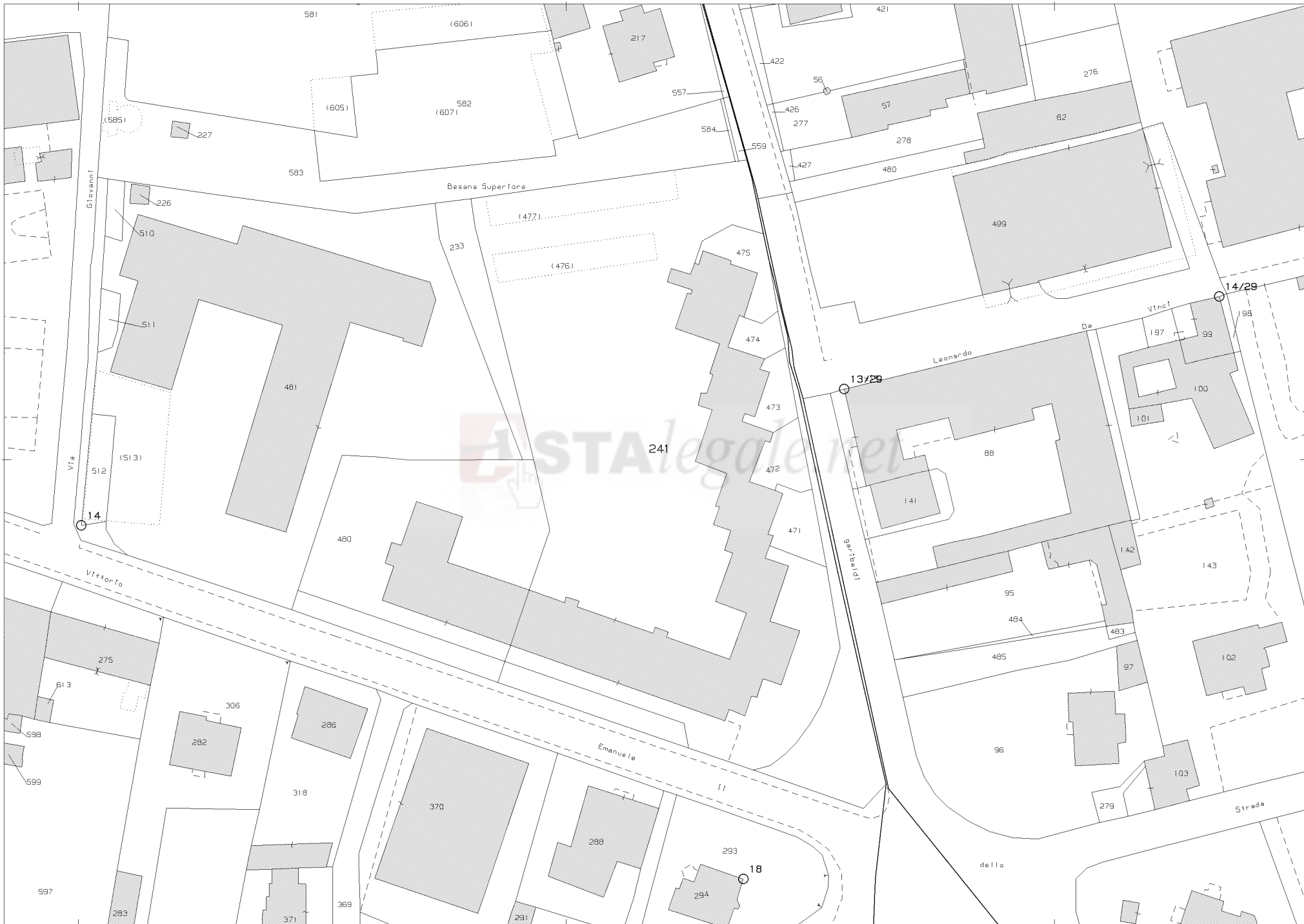


N=5060900



E=1522600

1 Particella: 241

Comune: (MI) BESANA IN BRIANZA
 Scala originale: 1:1000
 Dimensione cornice: 267.000 x 189.000 metProtocollo pratica T3366813/2023
 Foglio: 28
 6-Mar-2023 16:13:14

MODULARIO
F. - Cat. S. T. - 315



MINISTERO DELLE FINANZE
DIREZIONE GENERALE DEL CATASTO E DEI SERVIZI TECNICI ERARIALI

MOD. B (Nuovo Catasto Edilizio Urbano)

Lire
15

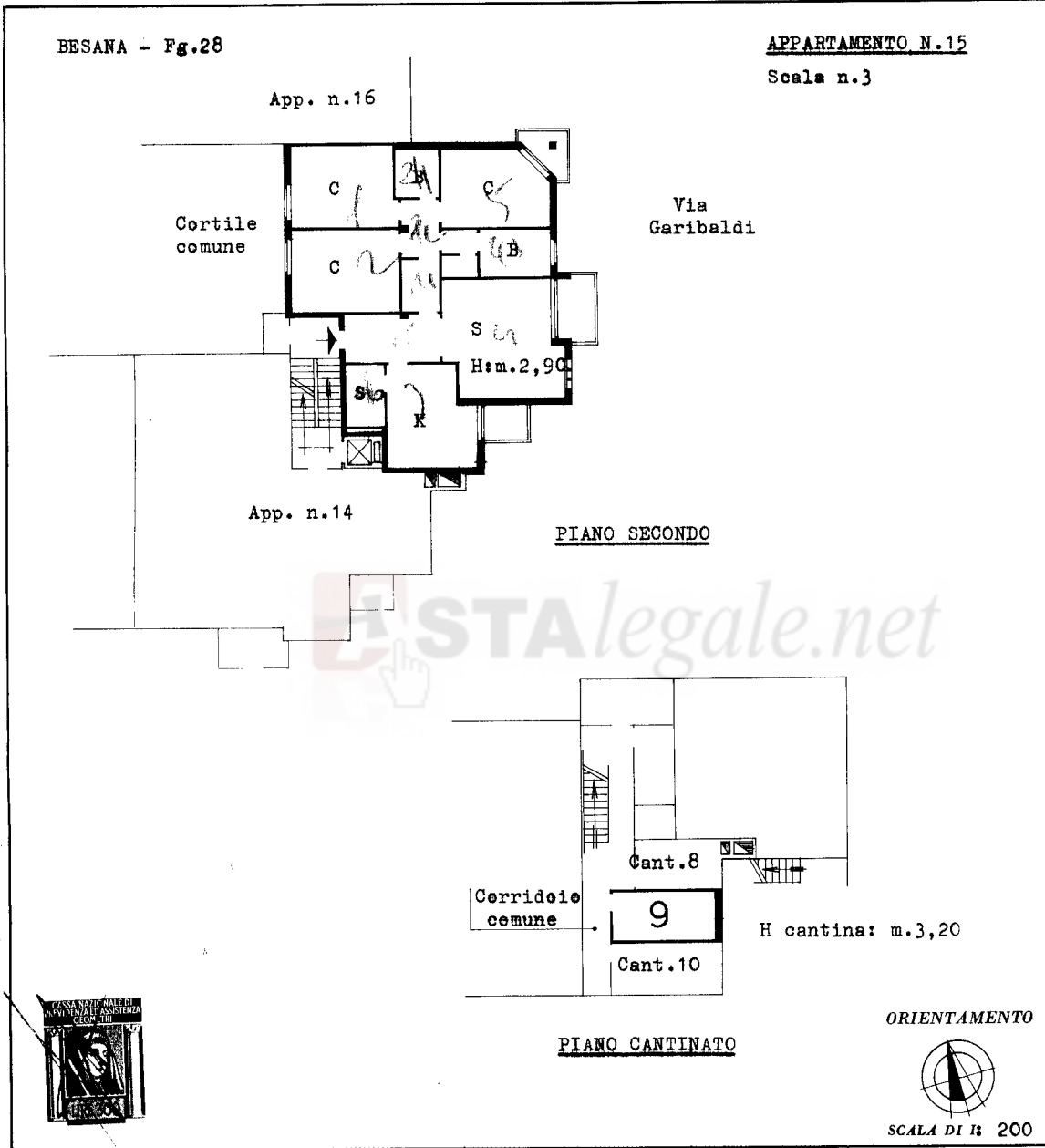
NUOVO CATASTO EDILIZIO URBANO

(R. DECRETO-LEGGE 13 APRILE 1959, N. 632)

Planimetria dell'immobile situato nel Comune di Besana Brianza Via Garibaldi

Ditta

Allegata una circoscrizione presunta di



ORIENTAMENTO



SCALA DI 1:200

SPAZIO RISERVATO PER LE ANNOTAZIONI D'UFFICIO

DATA 20/11/76
PROT. N°

PARTITA	1392
FOGLIO	28
MAPPALE	2h1
SUBALTERNO	16

Compilata dal geometra
(Titolo, nome e cognome del tecnico)

Vittorio Gatti

Iscritto all'Albo dei Geometri
della Provincia di Milano n.4536

DATA 20/10/1976

Firma:

I.R.S. - OFFICINA C.V. - ROMA

Catasto dei Fabbricati - Situazione al 06/03/2023 - Comune di BESANA IN BRIANZA (A818) - < Foglio 28 - Particella 241 - Subalterno 16 >
VIA GARIBALDI GIUSEPPE Piano S1 - 2

Ultima planimetria in atti

MODULARIO
F. - Cat. S. T. - 315



MINISTERO DELLE FINANZE

MOD. B (Nuovo Catasto Edilizio Urbano)

DIREZIONE GENERALE DEL CATASTO E DEI SERVIZI TECNICI ERARIALI

Lire
15

NUOVO CATASTO EDILIZIO URBANO

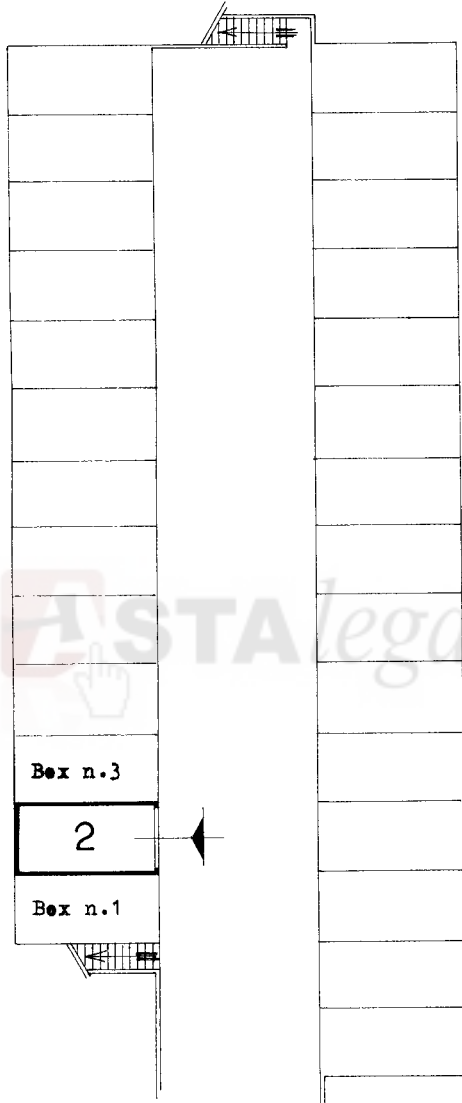
(R. DECRETO-LEGGE 13 APRILE 1939, N. 652)

Planimetria dell'immobile situato nel Comune di BESANA BRIANZA Via Garibaldi

Ditta XXXXXXXXXX

Allegata alla dichiarazione presentata all'Ufficio Tecnico Erariale di Milano

BESANA - Fg.28



Certile
comune

H box: m.2,20



ORIENTAMENTO



PIANTA PIANO BOX
(Seminterrato)

SCALA DI I. : 200

SPAZIO RISERVATO PER LE ANNOTAZIONI D'UFFICIO

DATA 10/11/1976
PROT. N°

PARTITA 1392
FOGLIO 25
MAPPALE 476
SUBALFENSO 2

Compilata dal geometra
(Titolo, nome e cognome del tecnico)

Vittorio Gatti

Iscritto all'Albo dei Geometri

della Provincia di Milano n.4536

DATA 20/10/1976

Firma:

I.P.S. OFFICINA CV - ROMA

Catasto dei Fabbricati - Situazione al 06/03/2023 - Comune di BESANA IN BRIANZA (A818) - < Foglio 28 - Particella 476 - Subalterno 2 >
mapa 01
VIA GARIBALDI GIUSEPPE Piano S1

Ultima planimetria in atti

MODULARIO
F. - Cat. S. T. - 315



MINISTERO DELLE FINANZE
DIREZIONE GENERALE DEL CATASTO E DEI SERVIZI TECNICI ERARIALI

Mod. B (Nuovo Catasto Edilizio Urbano)

Lire
15

NUOVO CATASTO EDILIZIO URBANO

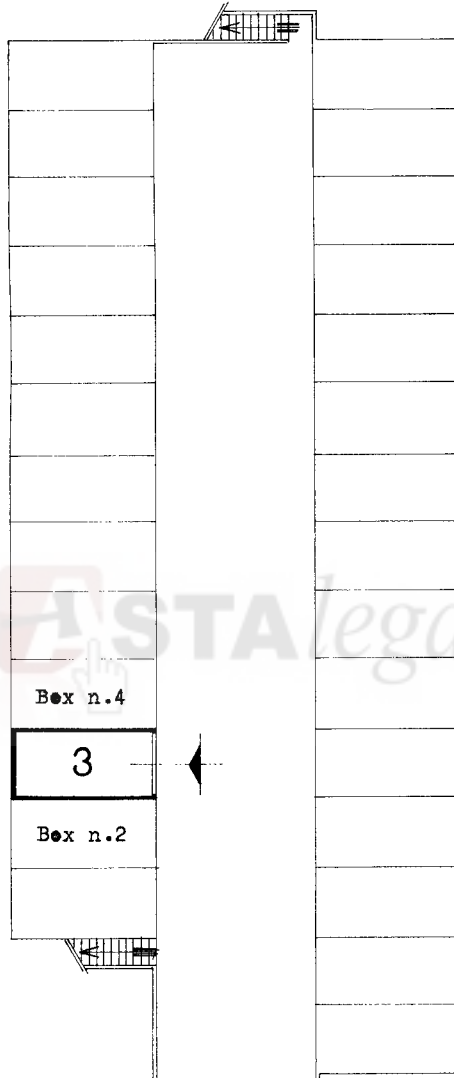
(R. DECRETO-LEGGE 15 APRILE 1959, N. 652)

Planimetria dell'immobile situato nel Comune di BESANA BRIANZA Via Garibaldi

Ditta [REDACTED]

Allegata alla dichiarazione presentata all'Ufficio Tecnico Erariale di Milano

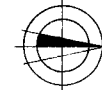
BESANA - Fg.28



Cortile comune

H box: m.2,20

ORIENTAMENTO



PIANTA PIANO BOX
(Seminterrate)

SCALA DI 1:200



SPAZIO RISERVATO PER LE ANNOTAZIONI D'UFFICIO

DATA 10/11/76
PROT. N°

PARTITA 1392
PAG. N° 48
PAG. N° 476
SOPR. 3

Compilata dal geometra
(Titolo, nome e cognome del tecnico)

Vittorio Gatti

Iscritto all'Albo dei Geometri

della Provincia di Milano n.4536

DATA 20/10/1976

Firma: [Signature]

IPS-OFFICINA CV-ROMA

Catasto dei Fabbricati - Situazione al 06/03/2023 - Comune di BESANA IN BRIANZA (A818) - < Foglio 28 - Particella 476 - Subalterno 3 >
Via GARIBALDI GIUSEPPE Piano S1

Ultima planimetria in atti