

**Agenzia del Territorio
CATASTO FABBRICATI
Ufficio Provinciale di
Milano**

Dichiarazione protocollo n. MI0039951 del 21/01/2010

Planimetria di u.i.u. in Comune di Cornate D'adda

Via Villa Paradiso

civ. SNC

Identificativi Catastali:

Sezione:

Foglio: 9

Particella: 558

Subalterno: 5

Compilata da:
Locatelli Fulvio

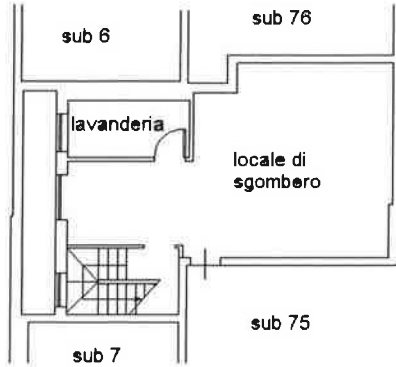
Iscritto all'albo:
Geometri

Prov. Bergamo

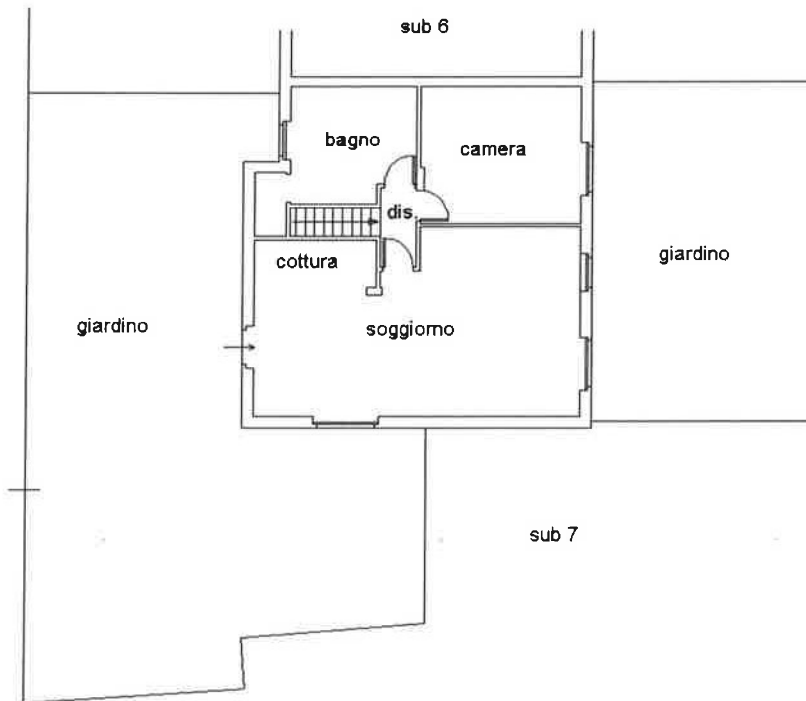
N. 4192

Scheda n. 1


Scala 1:200



PIANO INTERRATO
H= 2.50 m



PIANO TERRA
H= 2.70 m



ultima planimetria in atti

ata: 17/04/2022 - n. T3523 - Richiedente: DSNVCN48P05F924Y

ale schede: 1 - Formato di acquisizione: A4(210x297) - Formato stampa richiesto: A4(210x297)

Catasto dei Fabbricati - Situazione al 17/04/2022 - Comune di CORNATE D'ADDA (D019) - Foglio 9 - Particella 558 - Subalterno 5 >
Firmato Da: DE SENA VINCENZO Emesso Da: INFOCAMIERE QUALIFIED ELECTRONIC SIGNATURE CA Serial#: 29438

