

**Agenzia del Territorio
CATASTO FABBRICATI
Ufficio Provinciale di
Milano**

Dichiarazione protocollo n. MI0150931 del 24/02/2011

Planimetria di u.i.u. in Comune di Bernareggio

Via Cristoforo Colombo

civ. 5

Identificativi Catastali:

Sezione:

Foglio: 10

Particella: 14

Subalterno: 701

Compilata da:
Cornelli Angelo

Iscritto all'albo:
Geometri

Prov. Milano

N. 7843

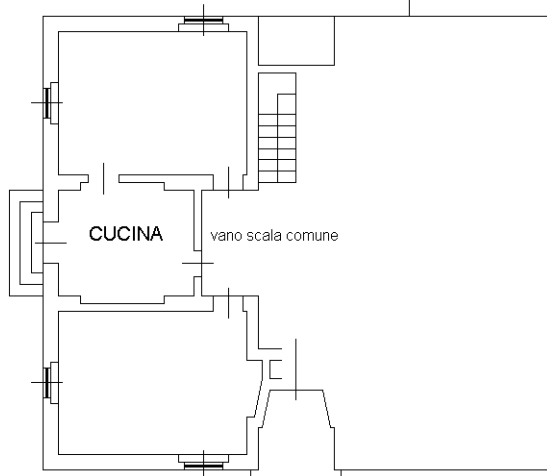
Scheda n. 1

Scala 1:200

mapp.101

AREA DI PROPRIETA'

mapp.363

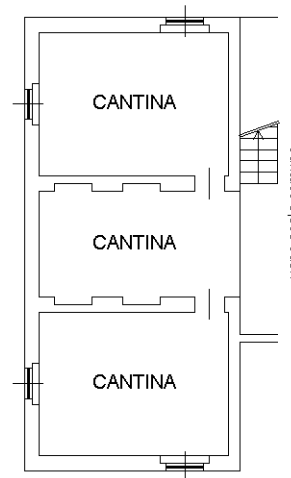


AREA DI PROPRIETA'

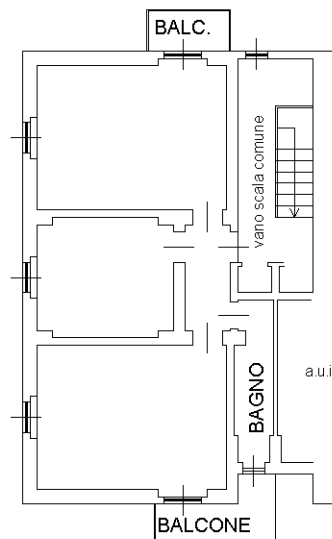
mapp.363

PIANTA PIANO TERRA

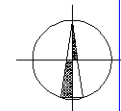
H.=Mt.3.30



PIANTA PIANO INTERRATO
H.=Mt.2.25



PIANTA PIANO PRIMO
H.=Mt.3.30



Catasto dei Fabbricati - Situazione al 02/07/2020 - Comune di BERNAREGGIO (A802) - < Foglio: 10 - Particella: 14 - Subalterno: 701 >
VIA CRISTOFORO COLOMBO n. 5 piano: T-1-S1;