

**Agenzia del Territorio
CATASTO FABBRICATI
Ufficio Provinciale di
Milano**

Dichiarazione protocollo n. MI1078812 del 25/11/2009

Planimetria di u.i.u. in Comune di Cesate

Via Trieste

civ. 1

Identificativi Catastali:

Sezione:

Foglio: 20

Particella: 213

Subalterno: 4

Compilata da:

Pellizzari William

Iscritto all'albo:

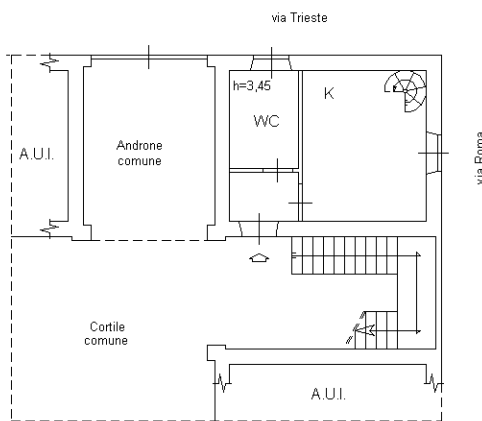
Periti Edili

Prov. Como

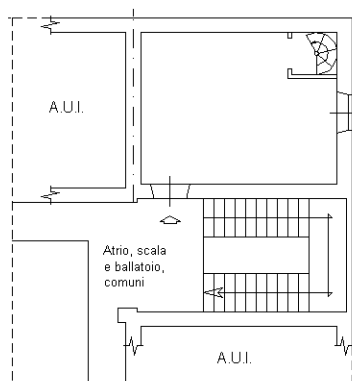
N. 1809

Scheda n. 1

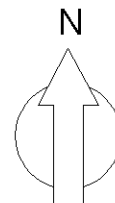
Scala 1:200



PIANTA PIANO TERRENO
h = 3,50



PIANTA PIANO PRIMO
h = 3,25



Ultima planimetria in atti



MODULARIO
F. rig. rend. 497



MINISTERO DELLE FINANZE
DIREZIONE GENERALE DEL CATASTO E DEI SS.TT.EE.
CATASTO EDILIZIO URBANO (RDL 13-4-1939, n. 652)

MOD. BN (CEU)

LIRE
250

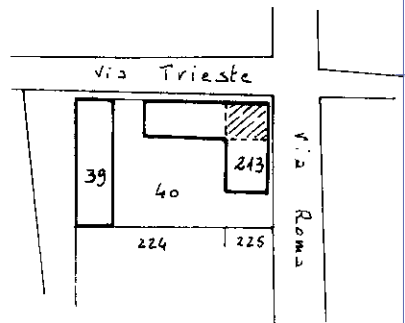
Planimetria di u.i.u. in Comune di Cesate via Trieste civ. 1

PLANIMETRIA

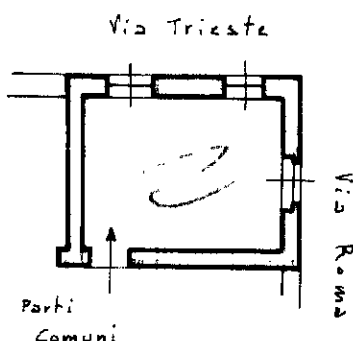
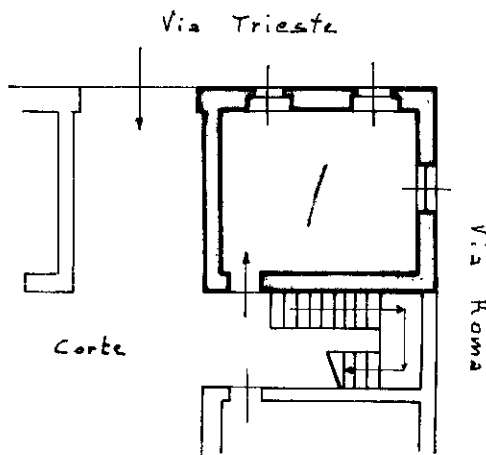
Foglio 20 - Mapp. 213

39-40

Scala 1:1000

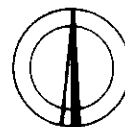


PIANO TERRA



PIANO PRIMO

ORIENTAMENTO



SCALA DI 1:200

Porzione A

Dichiarazione di N.C.

Denuncia di variazione

Compilata dal Geometra

(Titolo, cognome e nome)

Peraro Giuseppe

RISERVATO ALL'UFFICIO

Identificativi catastali

Descritto all'albo di Geometri

Data presentazione: 19/02/1990 - Data: 12/05/2023 - n. T180373 - Richiedente: RYNFRC74T25F205K

Totale schede: 1 - Formato di acquisizione: A4(210x297) della provincia di Lecco n. 1

F. 20

data 1990

n. 213 sub. 1

2271

ora Fog. 20 Mapp. 213 sub. 1

Firma Peraro Giuseppe

