

MODULARIO  
F. - Cat. S. T. - 315



MINISTERO DELLE FINANZE  
DIREZIONE GENERALE DEL CATASTO E DEI SERVIZI TECNICI ERARIALI

Mod. B (Nuovo Catasto Edilizio Urbano)

Lire  
15

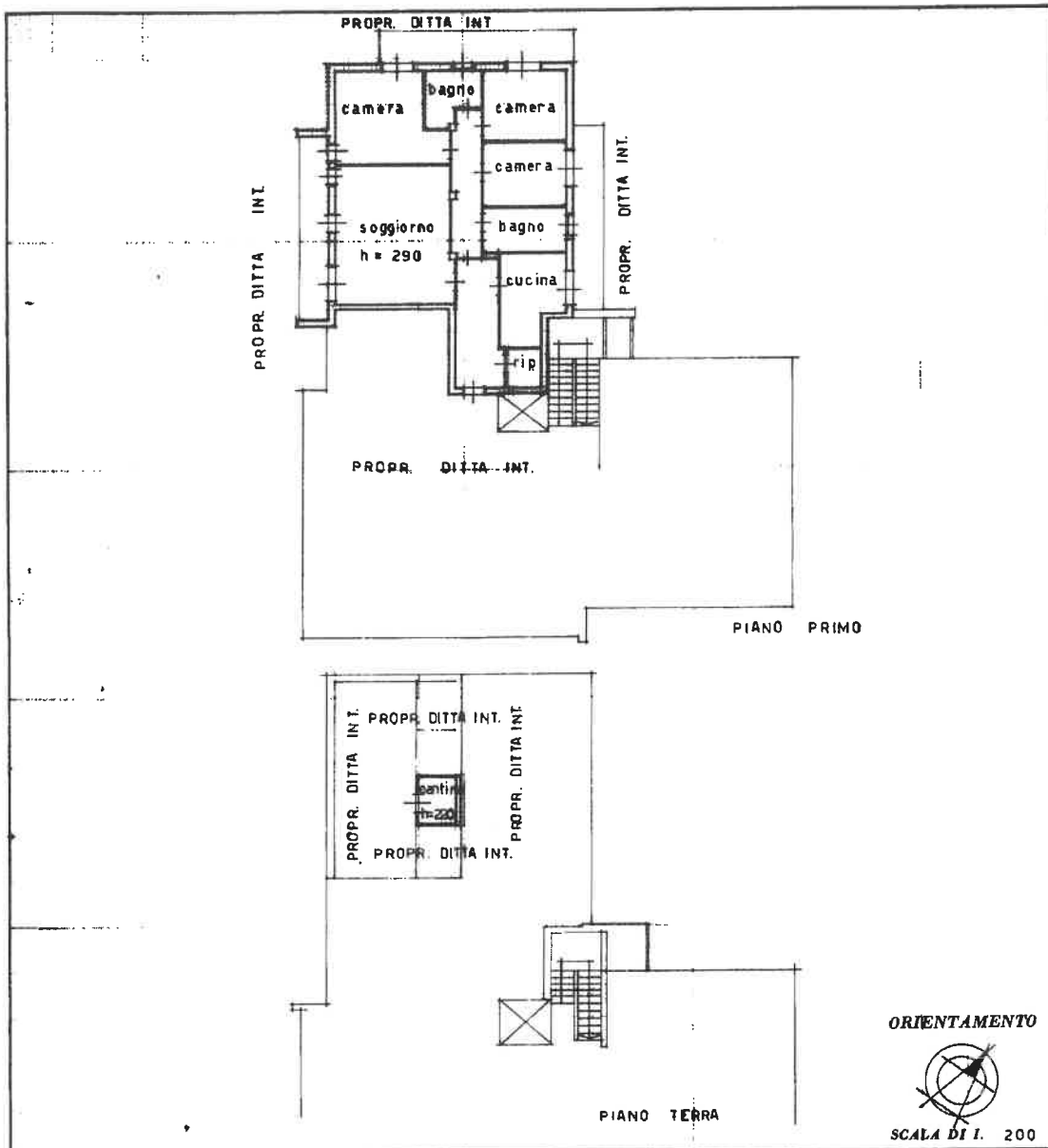
# NUOVO CATASTO EDILIZIO URBANO

(R. DECRETO-LEGGE 15 APRILE 1959, N. 652)

Planimetria dell'immobile situato nel Comune di TURBIGO Via DELL'ARBUSTA

Ditta \_\_\_\_\_


Allegata alla dichiarazione presentata all'Ufficio Tecnico Erariale di MILANO



SPAZIO RISERVATO PER LE ANNOTAZIONI D'UFFICIO

DATA **27 DIC 76 - 63298**

PROT. N° \_\_\_\_\_



Compilata dal \_\_\_\_\_

Iscritto all'Albo dei GEOMETRI N. \_\_\_\_\_

della Provincia di MILANO

DATA 22.12.1976

Firma: \_\_\_\_\_

L.R.S. - OFFICINA C.V. - ROMA

Catasto dei Fabbricati - Situazione al 27/06/2023 - Comune di TURBIGO(L471) - < Foglio 9 - Particella 414 - Subalterno 45 >  
VIA ARBUSTA n. SNC Scala B Interno 3 Piano 1-T

Ultima planimetria in atti



N=5042100

E=1480300

1 Particella 366

Comune (MI) TURBIGO  
Foglio 9  
Scala originale 1:2000  
Dimensione cornice: 534,000 x 378,000 metri  
22-Giu-2023 20:24:09  
pratica T391038/2023

**Agenzia del Territorio  
CATASTO FABBRICATI  
Ufficio Provinciale di  
Milano**

Dichiarazione protocollo n. 000194859 del 07/03/2002

Planimetria di u.i.u. in Comune di Turbigo

Via Arbusta

civ. SNC

Identificativi Catastali:

Sezione:  
Foglio: 9  
Particella: 414  
Subalterno: 32

Compilata da:

Iscritto all'albo:  
Geometri

Prov. Milano

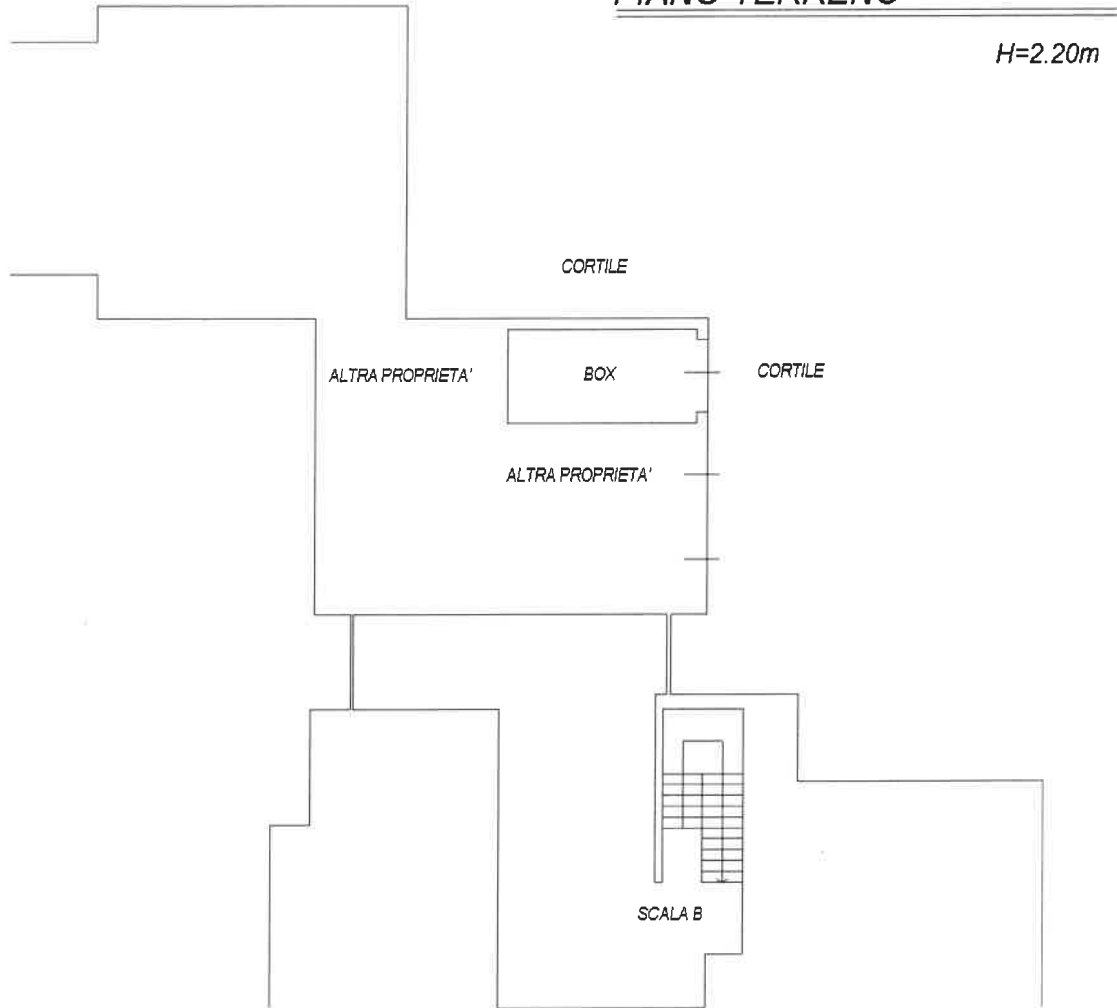
N.

Scheda n. 1

Scala 1:200

PIANO TERRENO

H=2.20m



Catasto dei Fabbricati - Situazione al 27/06/2023 - Comune di TURBIGO(L471) - < Foglio 9 - Particella 414 - Subalterno 32 >  
VIA ARBUSTA n. SNC Scala B Interno B10 Piano I



Ultima planimetria in atti

Data: 27/06/2023 - n. T101138 - Richiedente: TRRDDN65P24E514T

Totale schede: 1 - Formato di acquisizione: A4(210x297) - Formato stampa richiesto: A4(210x297)