Agenzia del Territorio
CATASTO FABBRICATI
Ufficio Provinciale di
Roma

Dichiarazione protocollo n. RM1246480del 28/11/2013

Planimetria di u.i.u. in Comune di Gallicano Nel Lazio

Via Delle Nazioni Unite civ. 3

Identificativi Catastali:
Sezione:
Foglio: 21
Particella: 1142
Subalterno: 501

Compilata da:
Di Giamberardino Alessandro

Iscritto all'albo:
Architetti

Prov. Roma N. 21025

Scheda n. 1 Scala 1:200

EDIFICIO C
ABITAZIONE INT. 5

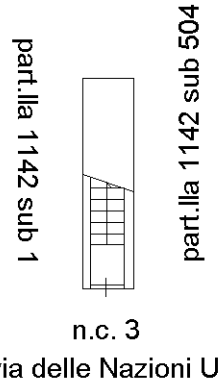

PIANO TERRA

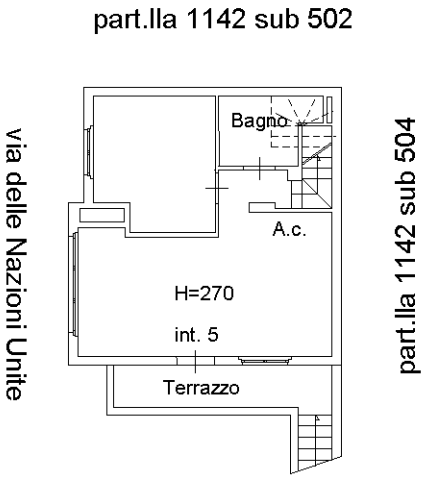

PIANO PRIMO

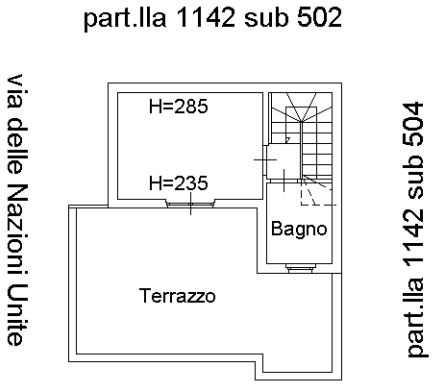

PIANO SECONDO

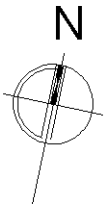

Ultima planimetria in atti

Catasto dei Fabbricati - Situazione al 19/10/2019 - Comune di GALLICANO NEL LAZIO (D875) - < Foglio: 21 - Particella: 1142 - Subalterno: 501 >