Agenzia del Territorio
CATASTO FABBRICATI
Ufficio Provinciale di
Roma

Dichiarazione protocollo n. RM1246342del 28/11/2013

Planimetria di u.i.u. in Comune di Gallicano Nel Lazio

Via Delle Nazioni Unite civ. 56/B

Identificativi Catastali:
Sezione:
Foglio: 21
Particella: 1467
Subalterno: 508

Compilata da:
Di Giamberardino Alessandro

Iscritto all'albo:
Architetti

Prov. Roma N. 21025

Scheda n. 1 Scala 1:200

EDIFICIO B
ABITAZIONE INT. 8

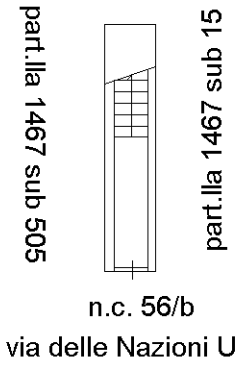

PIANO TERRA

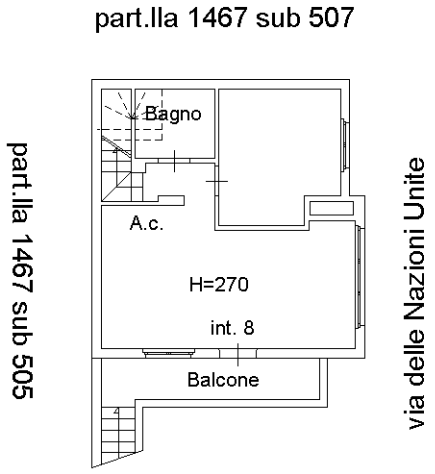

PIANO PRIMO

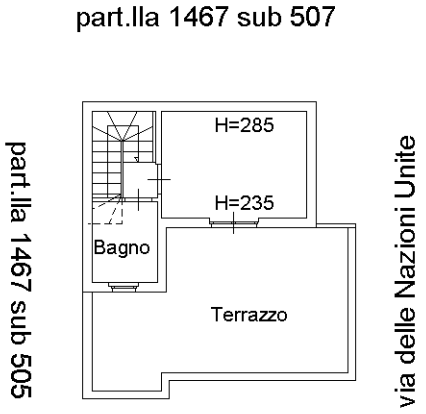

PIANO SECONDO

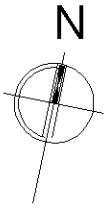

Ultima planimetria in atti

Catasto dei Fabbricati - Situazione al 19/10/2019 - Comune di GALLICANO NEL LAZIO (D875) - < Foglio: 21 - Particella: 1467 - Subalterno: 508 >
Firmato Da: MASSIMO CONTI Emesso Da: ARUBA PEC S.P.A. CA 3 Serial#: 6649b2028fc4c1b06