

STUDIO TECNICO

Via Cac
e

TRIBUNALE DI RAGUSA

ESECUZIONE IMMOBILIARE N. [REDACTED]

PROMOSSA DA: [REDACTED]

CONTRO: [REDACTED]

GIUDICE DELL'ESECUZIONE: DR. FABRIZIO CINGOLANI

ALLEGATO

H

IL C.T.U
Ing. Alfio Cavallaro

MODULARIO
F. 75 - 75/1 - 75/2 - 75/3 - 75/4 - 75/5 - 75/6 - 75/7 - 75/8 - 75/9 - 75/10 - 75/11 - 75/12 - 75/13 - 75/14 - 75/15 - 75/16 - 75/17 - 75/18 - 75/19 - 75/20 - 75/21 - 75/22 - 75/23 - 75/24 - 75/25 - 75/26 - 75/27 - 75/28 - 75/29 - 75/30 - 75/31 - 75/32 - 75/33 - 75/34 - 75/35 - 75/36 - 75/37 - 75/38 - 75/39 - 75/40 - 75/41 - 75/42 - 75/43 - 75/44 - 75/45 - 75/46 - 75/47 - 75/48 - 75/49 - 75/50 - 75/51 - 75/52 - 75/53 - 75/54 - 75/55 - 75/56 - 75/57 - 75/58 - 75/59 - 75/60 - 75/61 - 75/62 - 75/63 - 75/64 - 75/65 - 75/66 - 75/67 - 75/68 - 75/69 - 75/70 - 75/71 - 75/72 - 75/73 - 75/74 - 75/75 - 75/76 - 75/77 - 75/78 - 75/79 - 75/80 - 75/81 - 75/82 - 75/83 - 75/84 - 75/85 - 75/86 - 75/87 - 75/88 - 75/89 - 75/90 - 75/91 - 75/92 - 75/93 - 75/94 - 75/95 - 75/96 - 75/97 - 75/98 - 75/99 - 75/100

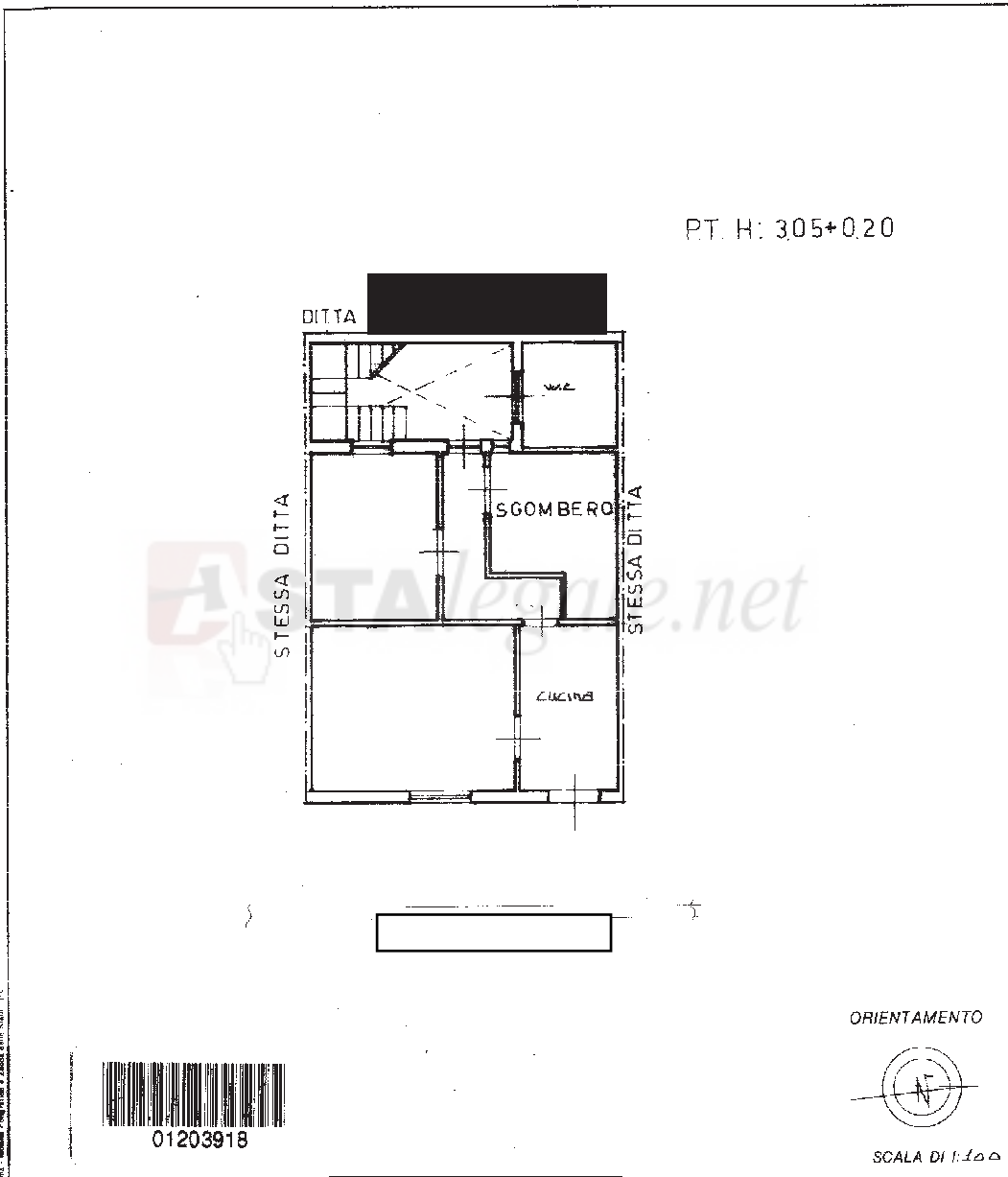


MINISTERO DELLE FINANZE
DIREZIONE GENERALE DEL CATASTO E DEI SS.TT.EE.
CATASTO EDILIZIO URBANO (RDL 13-4-1939, n. 652)

MOD. BN (CEU)

LIRE
250

Planimetria di u.i.u. in Comune di Vittoria via Sto. Perche CIV.



Dichiarazione di N.C.
Denuncia di variazione

Compilata da [redacted]

RISERVATO ALL'UFFICIO

[redacted]

iscritto all'albo dei GEOMETRI
della provincia di RAGLUSA n. 182
data 14/07/93 Firma [signature]

6708

10 metri

* Scala originale non disponibile. *

MODULARIO
F. fig. zero 407

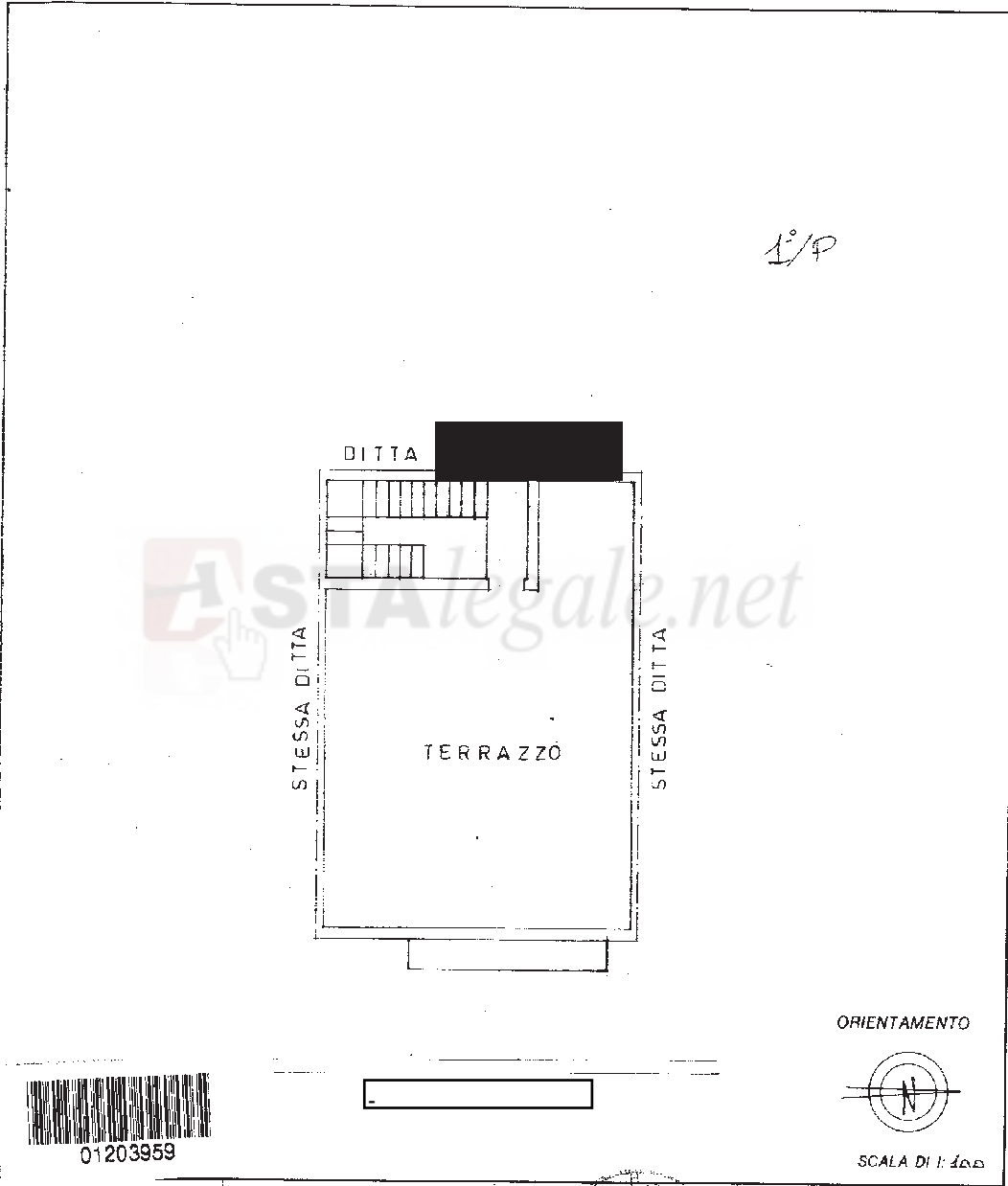


MINISTERO DELLE FINANZE
DIREZIONE GENERALE DEL CATASTO E DEI SS.TT.EE.
CATASTO EDILIZIO URBANO (RDL 13-4-1939, n. 652)

MOD. 5N (CEU)

LIRE
250

Planimetria di u.i.u. in Comune di VIGEVANIA via Alba Berdua CIV.



Dato: Ufficio Provinciale e Distrettuale - Vigevano

Dichiarazione di N.C. <input checked="" type="checkbox"/>	Completata dal <u>GEOMETRA DI ROSA GIUSEPPE</u> (Titolo, cognome e nome)	RISERVATO ALL'UFFICIO
Denuncia di variazione <input type="checkbox"/>	Isritto all'albo dei <u>GEOMETRI</u> della provincia di <u>RAGUSA</u> n. <u>482</u> data <u>14/02/93</u> Firma <u>[firma]</u>	<u>1718</u>
Identificativi catastali F. <u>134</u> R. <u>107</u> sub. <u>8</u>		

MODULARIO
F. sig. rend. 497



MINISTERO DELLE FINANZE
DIREZIONE GENERALE DEL CATASTO E DEI SERVIZI TECNICI ERARIALI

Mod. B (Nuovo Catasto Edilizio Urbano)

Lire
150


NUOVO CATASTO EDILIZIO URBANO

(R. DECRETO-LEGGE 13 APRILE 1999, N. 662)

Planimetria dell'immobile situato nel Comune di *Vittoria* Via [redacted]

Ditta [redacted]

Allegata una circoscrizione presentata all'Ufficio Tecnico Edilizio di [redacted]



SPAZIO RISERVATO PER LE ANNOTAZIONI D'UFFICIO

DATA

PROT. N°



10 metri



Lire
150

NUOVO CATASTO EDILIZIO URBANO

(R. DECRETO-LEGGI 13 APRILE 1988, N. 652)

Planimetria dell'immobile situato nel Comune di *Vittoria* Via *[redacted]*

Dista ... *[redacted]*

Allegata alla dichiarazione presentata all'Ufficio Tecnico Erariale di *Magusa*



10 metri

SPAZIO RISERVATO PER LE ANNOTAZIONI D'UFFICIO

DATA
PROT.

