

MOD. BN (CEU)

LIRE 500

MINISTERO DELLE FINANZE

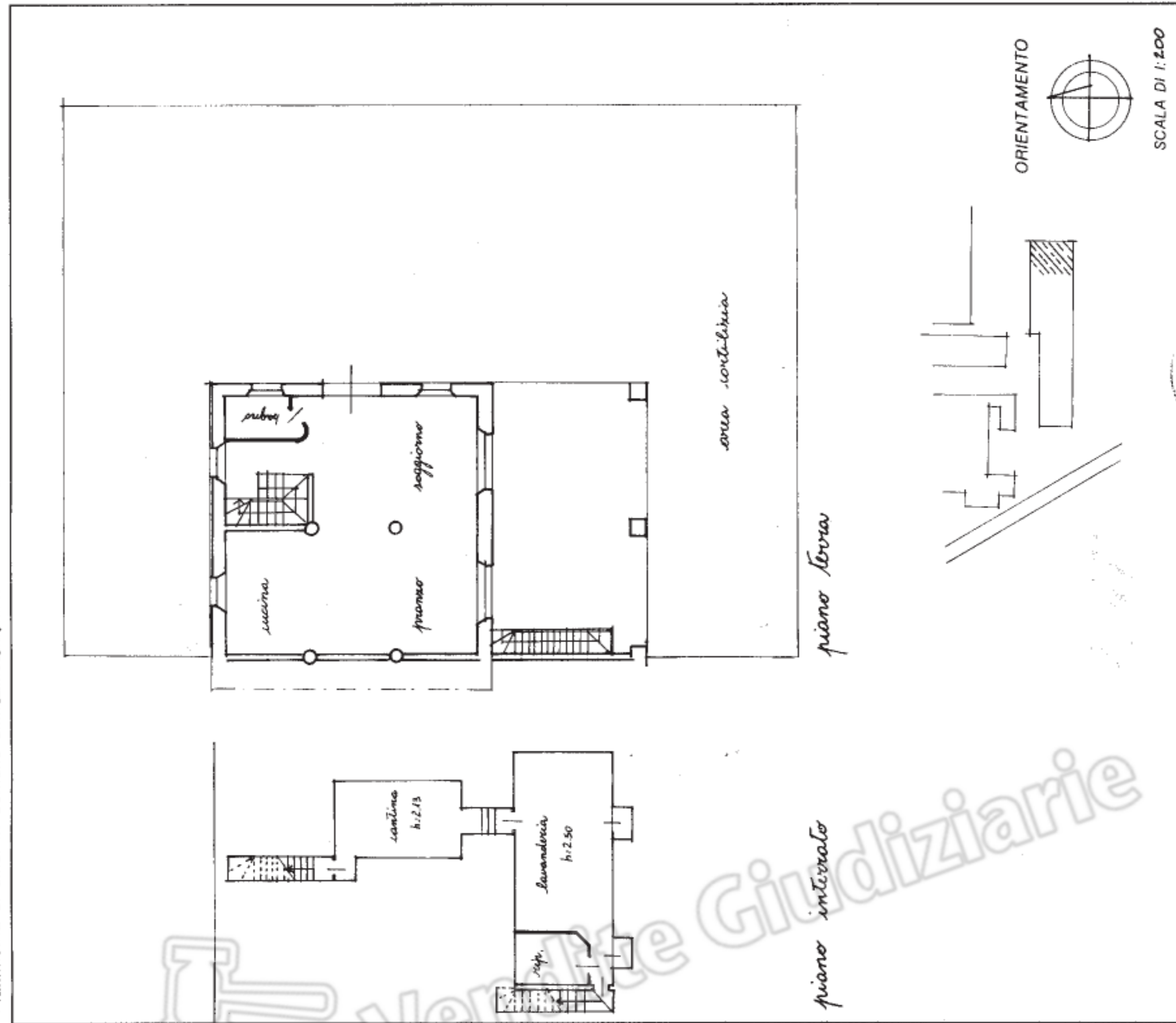
DIPARTIMENTO DEL TERRITORIO

CATASTO EDILIZIO URBANO (RDL 13-4-1939, n. 652)



Planimetria di u.i.u. in Comune di S. Donzano via Loc. Martorano

MODULARIO F. 119, rend. 487



RISERVATO ALL'UFFICIO



Compilata dal geometra  
 (Titolo: geometra e ingegnere)  
Andrea Cattabiani  
 iscritto all'albo dei geometri  
 della provincia di Parma n. 1595

Dichiarazione di N.C.   
 Denuncia di variazione   
 Identificativi catastali  
 F. 37  
 n. 60 sub. 29  
34  
manifattura

Istituto Verifiche Giudiziarie  
 Parma

Ultima planimetria in atti

MODULARIO  
F. rig. rend. 497

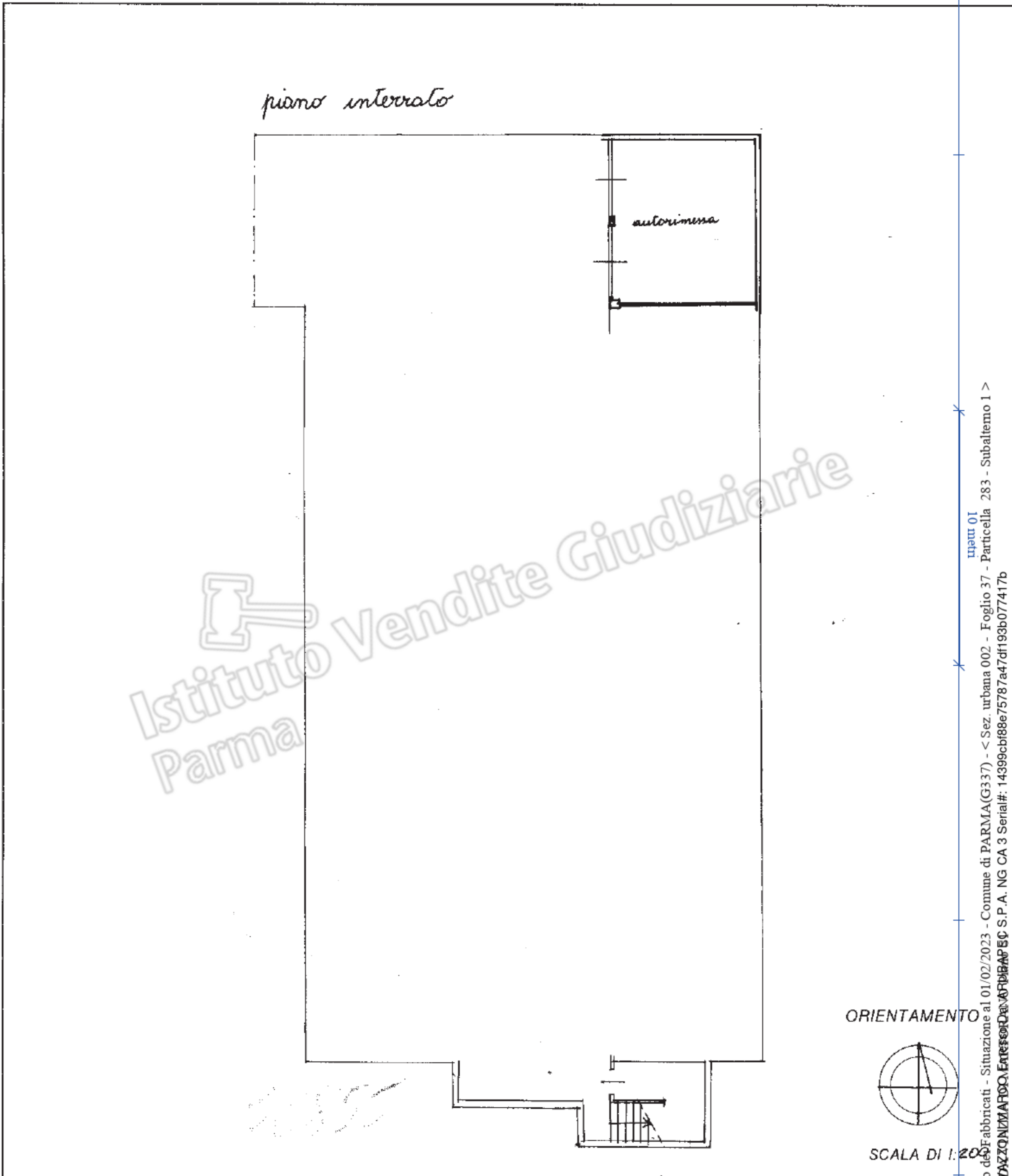


MINISTERO DELLE FINANZE  
DIPARTIMENTO DEL TERRITORIO  
**CATASTO EDILIZIO URBANO** (RDL 13-4-1939, n. 652)

MOD. **BN** (CEU)

LIRE  
**500**

Planimetria di u.i.u. in Comune di S. Lazzaro via loc. Martorano civ. ....



Dichiarazione di N.C.

Denuncia di variazione

Ultima planimetria in atti

Identificativi catastali

Data presentazione: 10/03/1998 - Data: 01/02/2023 - n. T398861 - Richiedente: RVZMRC80M31F205H

Totale schede: 1 - Formato di acquisizione: A4(210x297) - Formato stampa: A4(210x297)

n. sub. 1

Compilata dal geometra


(Titolo, cognome e nome)

Cattabiani Andrea

Isritto all'albo dei geometri

Parma

data ..... Firma .....



RISERVATO ALL'UFFICIO

Roma - Istituto Poligrafico e Zecca dello Stato - PV

in neu 01  
 Catasto dei Fabbricati - Situazione al 01/02/2023 - Comune di PARMA(G337) - < Sez. urbana 002 - Foglio 37 - Particella 283 - Subalterno 1 >  
 Firmato DA **ISTITUTO VENDITE GIUDIZIARIE PARMA S.P.A.** NG CA 3 Serial#: 14399cbf88e75787a47df193b077417b



MODULARIO  
F. rig. rend. 497



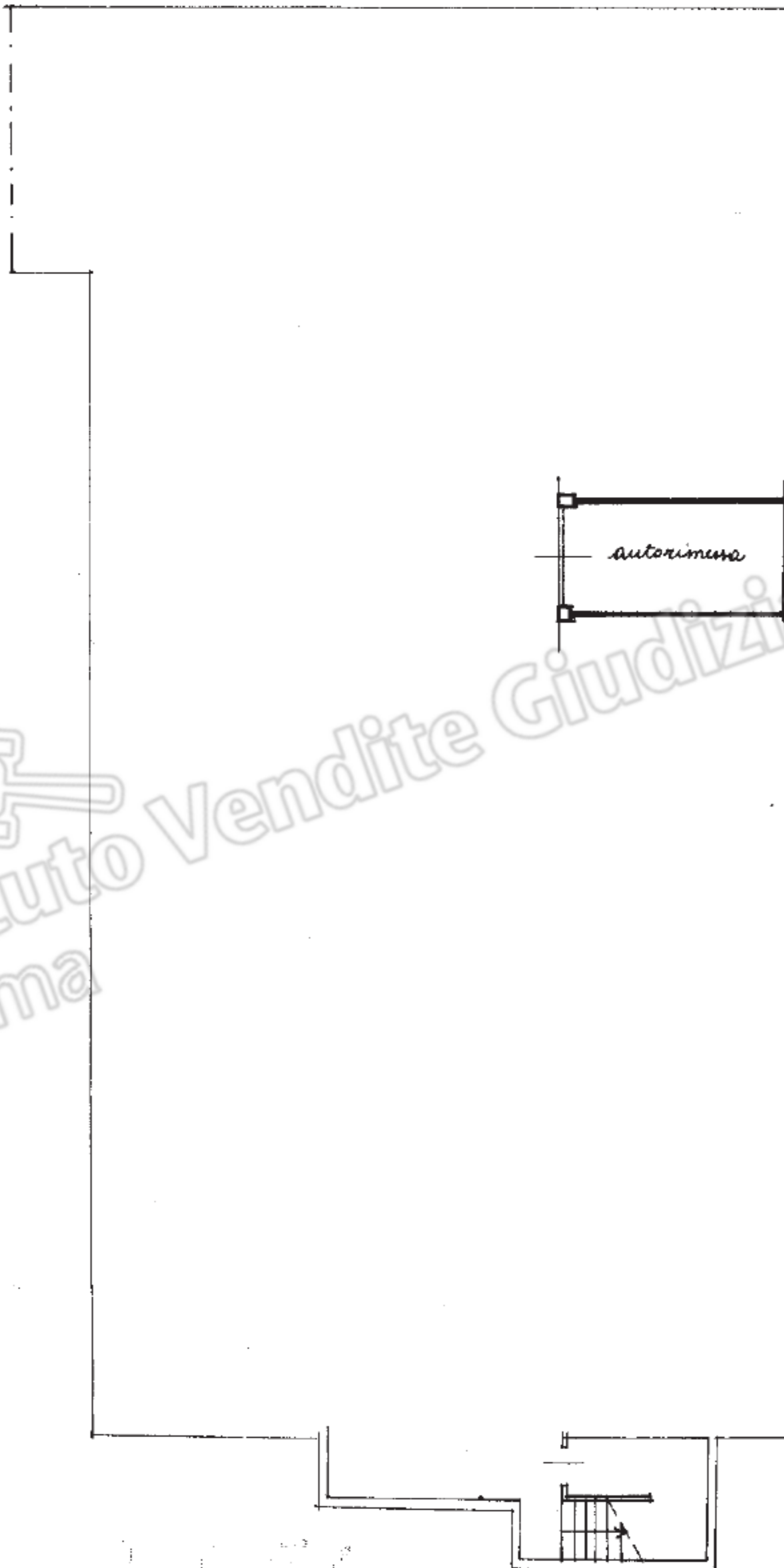
MINISTERO DELLE FINANZE  
DIPARTIMENTO DEL TERRITORIO  
**CATASTO EDILIZIO URBANO** (RDL 13-4-1939, n. 652)

MOD. BN (CEU)

LIRE  
500

Planimetria di u.i.u. in Comune di S. Lazzaro via loc. Martorano civ. ....

*piano interrato*



Istituto Vendite Giudiziarie  
Parma

ORIENTAMENTO



SCALA DI 1:200


Dichiarazione di N.C.   
Denuncia di variazione

Compilata dal geometra  
(Titolo, cognome e nome)  
Cottabiani Andrea

RISERVATO ALL'UFFICIO

Ultima planimetria in atti

Iscritto all'albo dei geometri  
Parma



Data presentazione: 10/03/1998 - Data: 01/02/2023 - n. T398862 - Richiedente: RVZMRC80M31F205H  
Totale schede: 1 - Formato di acquisizione: A4 (210x297) - Formato stampa: A4 (210x297).....  
n. 10.3 sub. 3

data ..... Firma .....

item 01  
Catasto dei Fabbricati - Situazione al 01/02/2023 - Comune di PARMA (G337) - < Sez. urbana 002 - Foglio 37 - Particella 283 - Subalterno 3 >  
Firmato Da: TRAVAZZONI MARCO, Esperto Da: ARBARELLO S.P.A. - NG CA 3 - Serial#: 14399cbf88e75787a47df193b077417b

MODULARIO  
F. rig. rend. 497




MINISTERO DELLE FINANZE  
DIPARTIMENTO DEL TERRITORIO  
**CATASTO EDILIZIO URBANO** (RDL 13-4-1939, n. 652)

MOD. **BN** (CEU)

LIRE  
**500**

Planimetria di u.i.u. in Comune di S. d'Amore via località Martonano civ. ....



Istituto Vendite Giudiziarie  
Parma

piano Terra

ORIENTAMENTO



SCALA DI 1: 200

Dichiarazione di N.C.   
Denuncia di variazione

Compilata dal geometra  
(Titolo cognome e nome)  
Cattabiani Andrea

RISERVATO ALL'UFFICIO

Ultima planimetria in atti  
Identificativi catastali  
Data presentazione: 10/03/1998 - Data: 01/02/2023 - n. T398863 - Richiedente: RVZMRC80M31F205H  
Totale schede 1 - Formato di acquisizione: A4 (210x297) - Formato stampa: A4 (210x297)  
n. 203 sub. 30

Iscritto all'albo dei geometri  
Parma  
data ..... Firma [Signature]



inven 01  
Catasto di Fabbricati - Situazione al 01/02/2023 - Comune di PARMA (G337) - < Sez. urbana 002 - Foglio 37 - Particella 283 - Subalterno 36 >  
Firmato DA RAZZONIMARCO ARIBABEC S.P.A. NG CA 3 Serial#: 14399cbf88e75787a47df193b077417b

MODULARIO  
F. rig. rend. 497




MINISTERO DELLE FINANZE  
DIPARTIMENTO DEL TERRITORIO  
**CATASTO EDILIZIO URBANO** (RDL 13-4-1939, n. 652)

MOD. **BN** (CEU)

LIRE  
**500**

Planimetria di u.i.u. in Comune di S. darrano via località Martorano civ. ....



pieno terra 37100

ORIENTAMENTO



SCALA DI 1:20

Dichiarazione di N.C.   
 Denuncia di variazione   
 Ultima planimetria in atti

Identificativi catastali  
 n. 283 sub. 37

Compilata dal geometra  
 (Titolo cognome e nome)  
Cattabiani Andrea

Isritto all'albo dei geometri  
 di Parma

data ..... Firma [Signature]



RISERVATO ALL'UFFICIO

Catasto di Fabbricati - Situazione al 01/02/2023 - Comune di PARMA(G337) - < Sez. urbana 002 - Foglio 37 - Particella 283 - Subalterno 37 >  
 Firmato DA RAZZONIMARCO ENTRESOR DANARIBAF EC S.P.A. NG CA 3 Serial#: 14399cb188e75787a47df193b077417b

MODULARIO  
F. rig. rend 497



MINISTERO DELLE FINANZE  
DIPARTIMENTO DEL TERRITORIO

# CATASTO EDILIZIO URBANO (RDL 13-4-1939, n. 652)

MOD. BN (CEU)

LIRE  
500

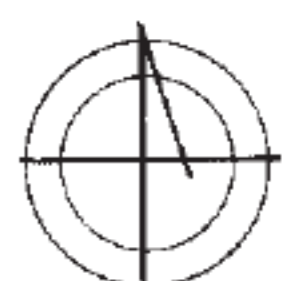
Planimetria di u.i.u. in Comune di S. d'arraro via località Mantorano civ. ....



Istituto Vendite Giudiziarie  
Parma

piano Terra

ORIENTAMENTO



SCALA DI 1:200

Dichiarazione di N.C.   
Denuncia di variazione

Compilata dal geometra  
Cattabiani Andrea  
(Titolo, cognome e nome)



RISERVATO ALL'UFFICIO

Ultima planimetria in atti  
Identificativi catastali  
Data presentazione: 10/03/1998 - Data: 01/02/2023 - n. T398865 - Richiedente: RVZMRC80M31F205H  
Totale schede: I - Formato di acquisizione: A4 (210x297)  
n. 383 sub. 30

Iscritto all'albo dei geometri  
Parma  
data ..... Firma

in neu 01  
Catasto del Fabbricati - Situazione al 01/02/2023 - Comune di PARMA (G337) - < Sez. urbana 002 - Foglio 37 - Particella 283 - Subalterno 38 >  
Firmato Da RAVZONIMARCO ARIBARTEC.S.P.A. NG CA 3 Serial#: 14399cbf88e75787a47df193b077417b



N=9700

E=11800

1 Particella: 575

Comune: (PR) PARMA/D  
Foglio: 37

Scala originale: 1:2000  
Dimensione cornice: 534.000 x 378.000 metri

16-Mag-2023 15:4:8  
Protocollo pratica T282798/2023

