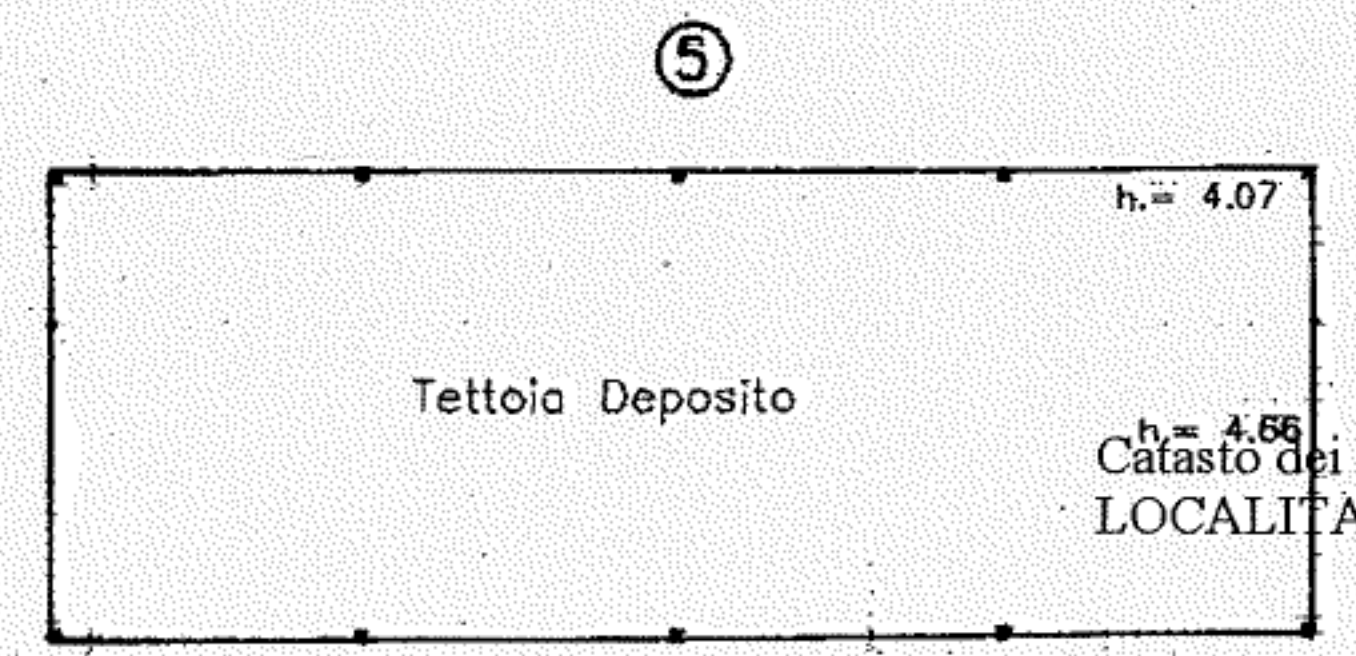
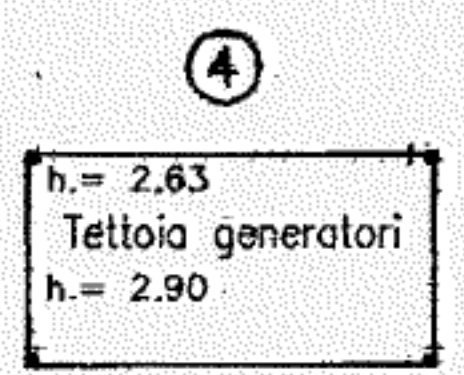
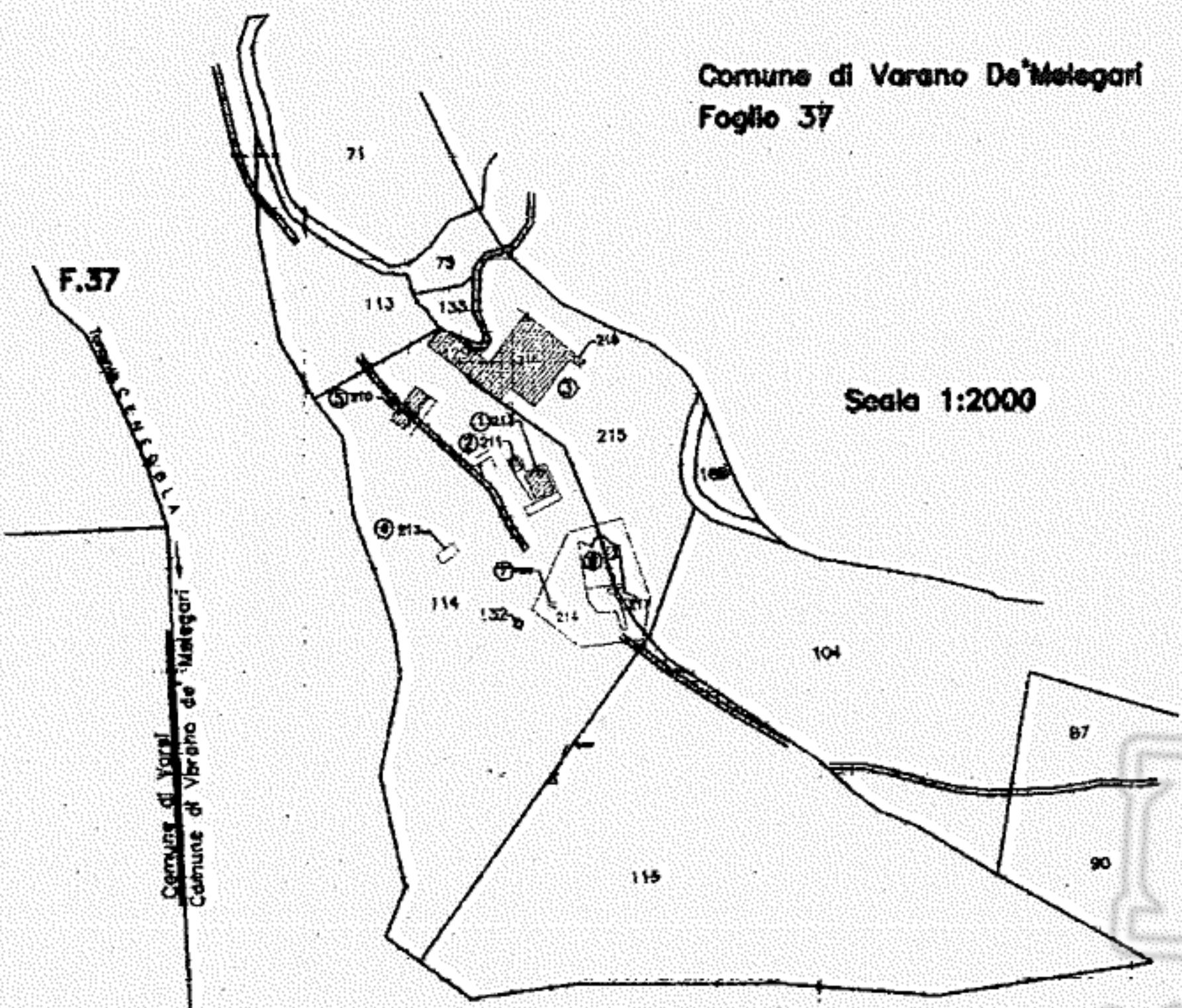


IMBILI PRESENTI NEL COMUNE DI VARANO DE' MELEGARI
FOGLIO: 37
PARTICELLE: 104, 133, 162, 170, 171, 215, 87, 90, 91.
Vedera Tabella 3 Catasto Terreni

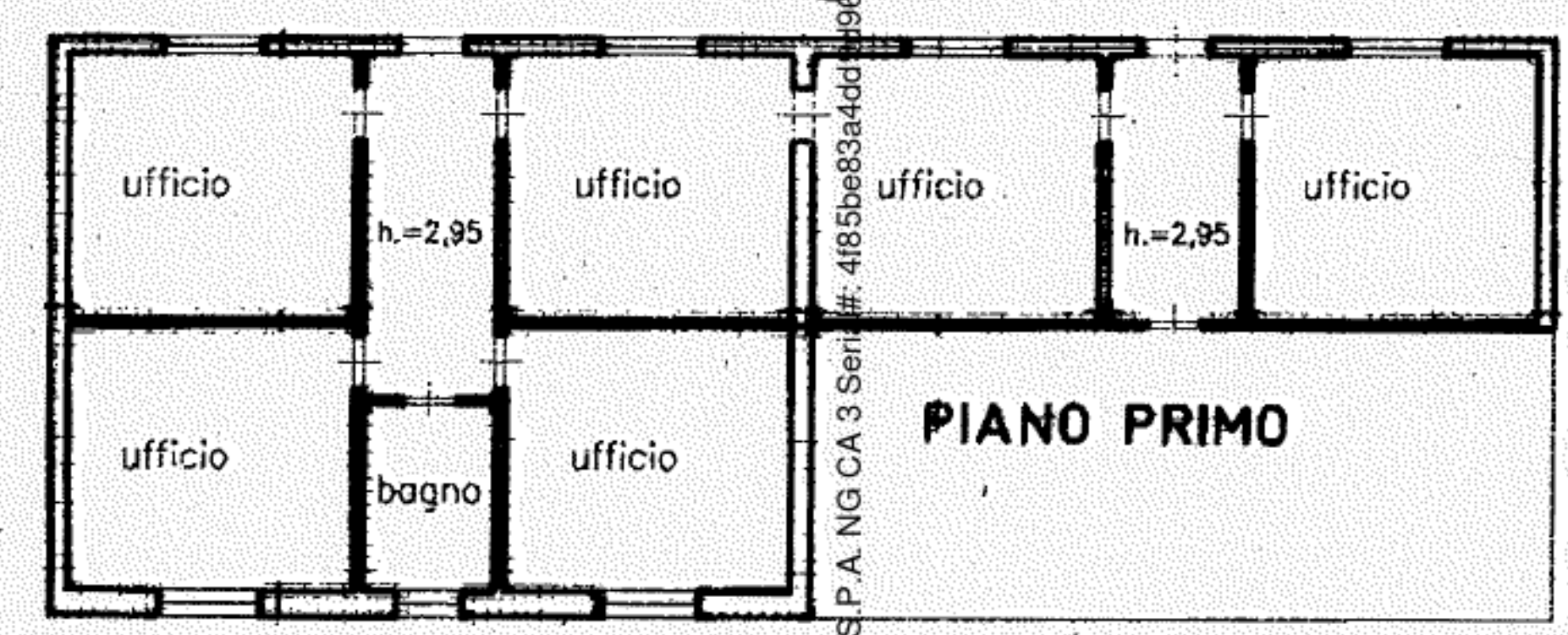
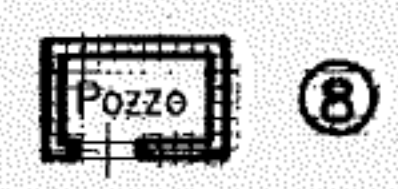
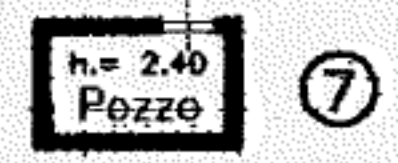
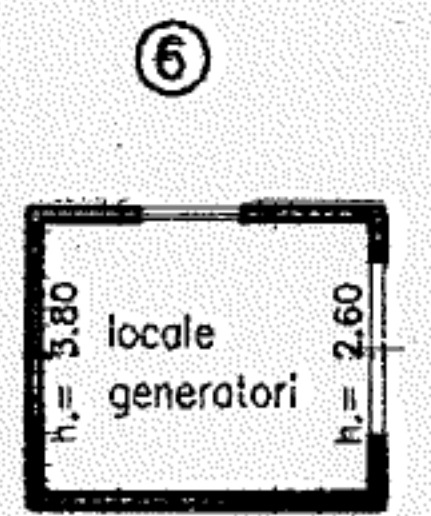
Comune: VARANO DE' MELEGARI
Foglio: 37
Scala originale: 1:2000
Dimensione cornice: 1940,000 x 1380,000 metri
15-011-2019 10:59:26
Prot. n. 198297/2019



Data presentazione: 19/06/1999 - Data: 10/12/2019 - n. PR0225818 - Richiedente GROSSI GIANLUCA - Ultima Planimetria in atti
Toschide: 2 - Formato di acq.: A3(297x420) - Fatt. di scala: 1:1

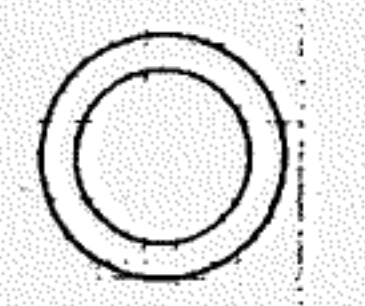


PIANO TERRA



Catasto dei Fabbricati - Situazione al 10/12/2019 - Comune di VARANO DE' MELEGARI(L672) - < Foglio: 37 Particella: 119 - Subalterno 6 >
LOCALITA' OMBASINI n. 201/A piano: T-1;

ORIENTAMENTO



SCALA DI 1:200

Dichiarazione di N.C. <input type="checkbox"/>	Compilata dal Geom. F. VALESÌ, DANILÒ (Titolo, cognome e nome)	RISERVATO ALL'UFFICIO
Denuncia di variazione <input checked="" type="checkbox"/>	Isritto all'albo de i Geom. della provincia di Parma n. 1971	
Identificativi catastali F. 37 n. 129 sub. 6		

Istituto Vendite Giudiziarie
Parma

CAPASSO ANACINTO Emesso Dat. ARUBAPEC S.P.A. NG CA 3 Ser. #. 4185be83a4dd

Data presentazione: 19/06/1999 - Data: 10/12/2019 - n. PR0225818 - Richiedente GROSSI GIANLUCA - Ultima Planimetria in atti
 Tot scheda: 2 - Formato di acq.: A3(297x420) - Formato di scala: 1:1

MODULARIO
 F. rig. rend. 496



MINISTERO DELLE FINANZE
 DIPARTIMENTO DEL TERRITORIO
CATASTO EDILIZIO URBANO (RDL 13-4-1939, n. 652)

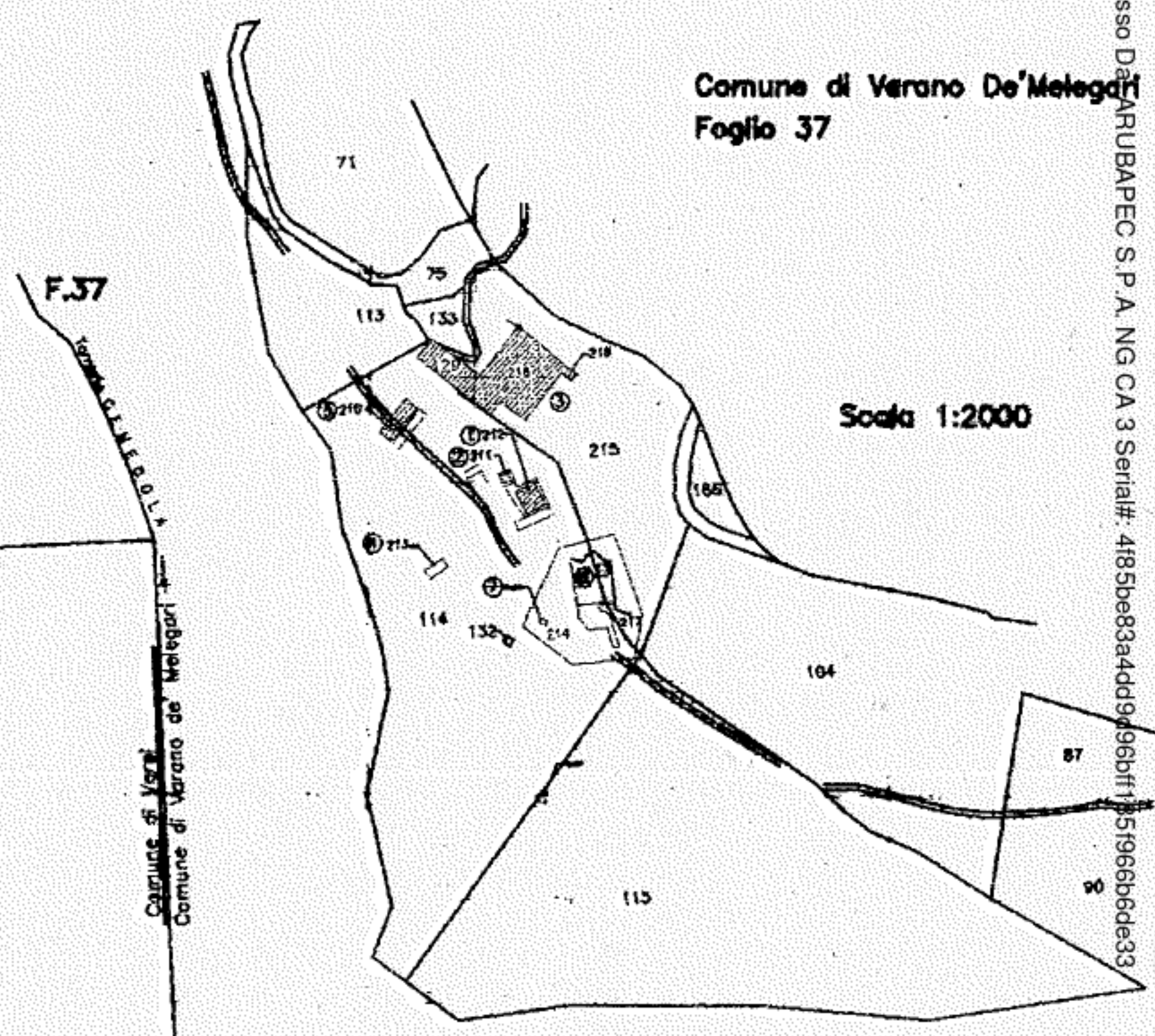
MOD. AN (CEU)
 LIRE
 300

Planimetria di u.i.u. in Comune di Varano De Melegari via OMBASINI civ. 201/a

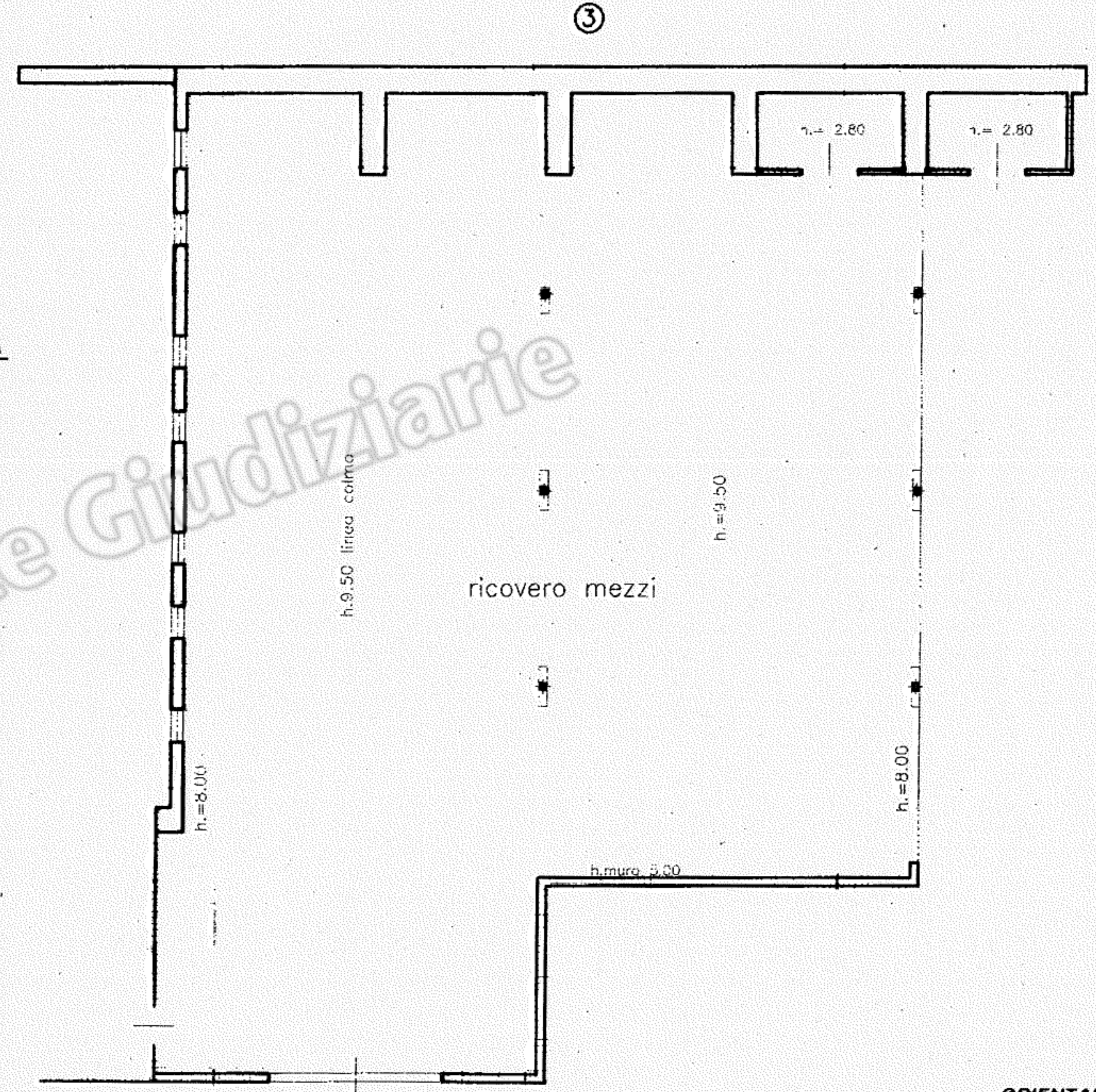
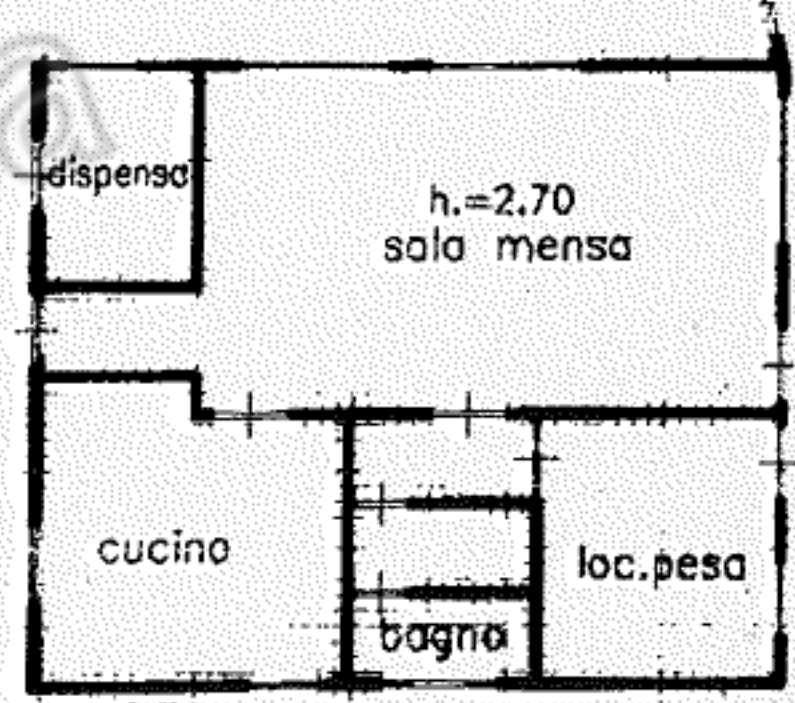
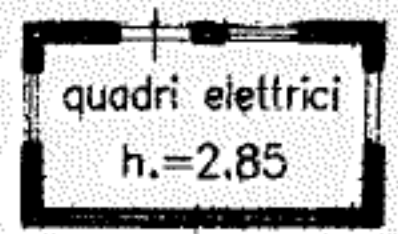
Firmato Da: CAPASSO ANACLETO Emesso Da: RUBAPECC S.P.A. NG CA 3 Serial#: 4185be83a4dd9199b1f15196b6de33

Comune di Varano De Melegari
 Foglio 37

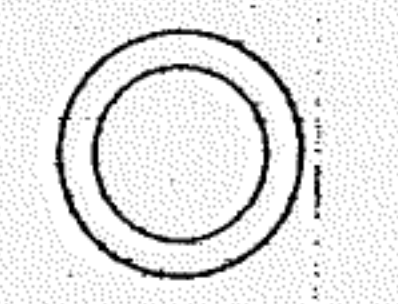
Scala 1:2000



PIANO TERRA



ORIENTAMENTO



SCALA DI 1:200

Catasto dei Fabbricati - Situazione al 10/12/2019 - Comune di VARANO DE' MELEGARI(L672) - < Foglio: 37 Particella: 129 - Subalterno 6 >
 LOCALITA' OMBASINI n. 201/A piano: T-1;

Dichiarazione di N.C.
 Denuncia di variazione
 Identificativi catastali
 F. 37
 n. 129 sub. 6

Compilata dal **Geom. FAVALESI, DANILÒ**
 (Titolo, cognome e nome)
 Iscritto all'albo de. i. **Geom.**
 della provincia di **PARMA** n. **1971**

RISERVATO ALL'UFFICIO

Istituto Vendite Giudiziarie
 Parma

MODULARIO
F. rig. rend 497



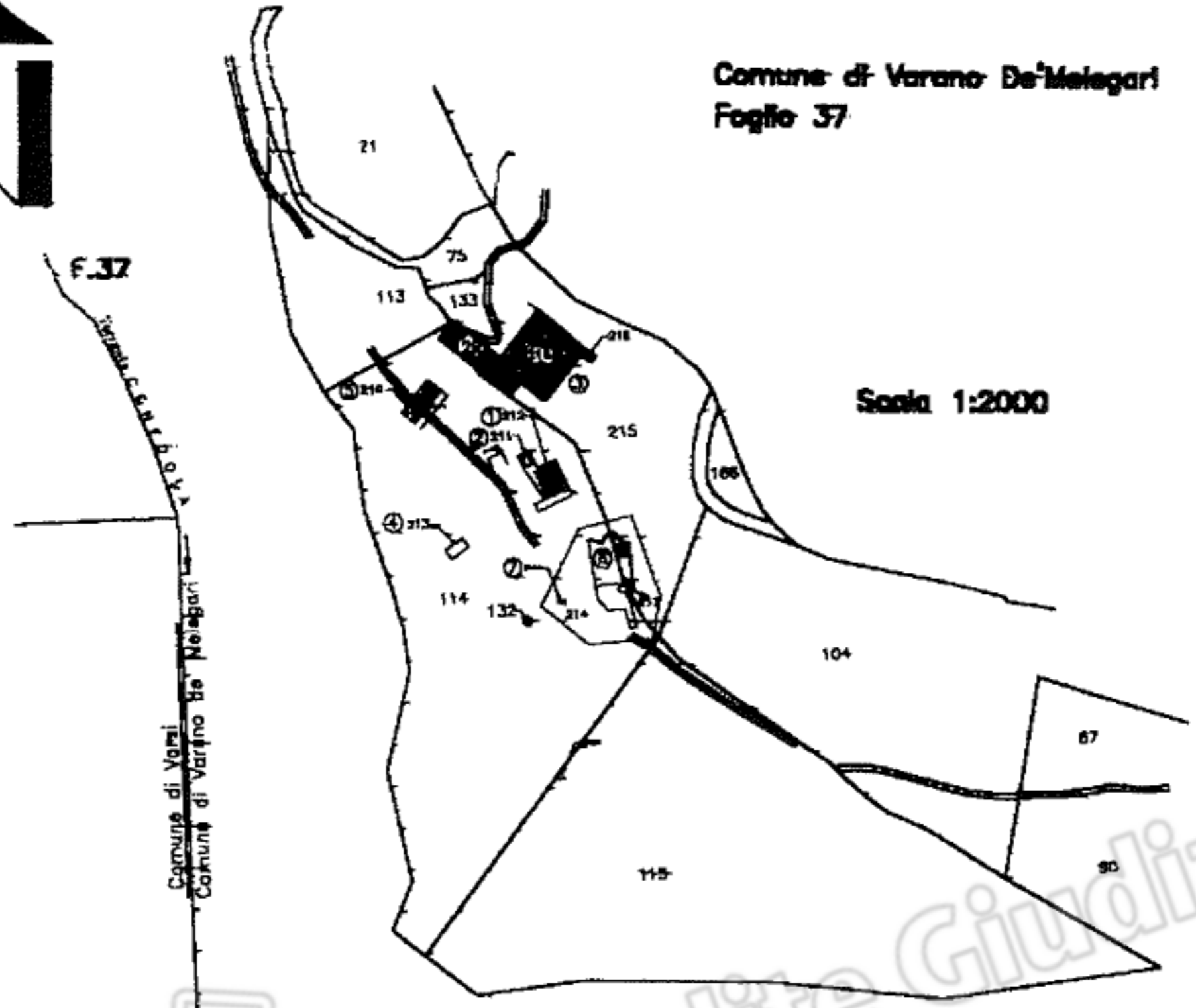
MINISTERO DELLE FINANZE
DIPARTIMENTO DEL TERRITORIO

CATASTO EDILIZIO URBANO (RDL 13-4-1939, n. 652)

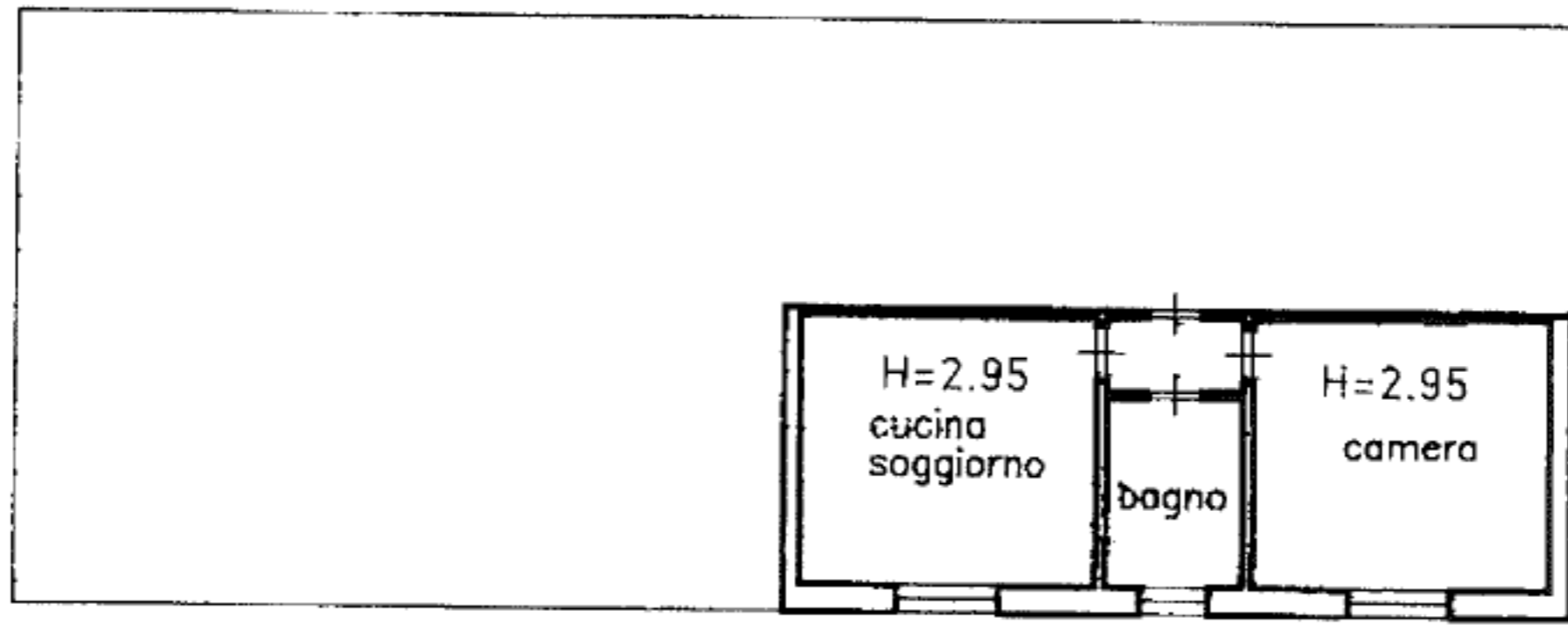
MOD. BN (CEU)

LIRE
500

Planimetria di u.i.u. in Comune di VARANO DE' MELEGARI via OMBASINI..... civ. 201/A.....



PIANO PRIMO



ORIENTAMENTO



SCALA DI 1:

Dichiarazione di N.C.
Denuncia di variazione

Compilata dal GIUSEPPE LAZZARI DANILU
(Titolo, cognome e nome)

RISERVATO ALL'UFFICIO

Identificativi catastali
F. 37
n. 129 sub. 2

Iscritto all'albo de i. Geomm.
della provincia di Parma n. 1371
data Firma

Catasto Edilizio Urbano - Situazione al 10/12/2019 - Comune di VARANO DE' MELEGARI(L672) - < Foglio: 37 Particella: 129 - Subalterno 5 >
LOCALITA' OMBASINI n. 201/A piano: 1;

Firmato Da: CAPASSO ANACLETO Emesso Da: ARUBAPEC S.P.A. NG CA 3 Serial#: 4f85be83a4dd9d96bfff185f966b6de33

