

MODULARIO
F. rig. rend. 487



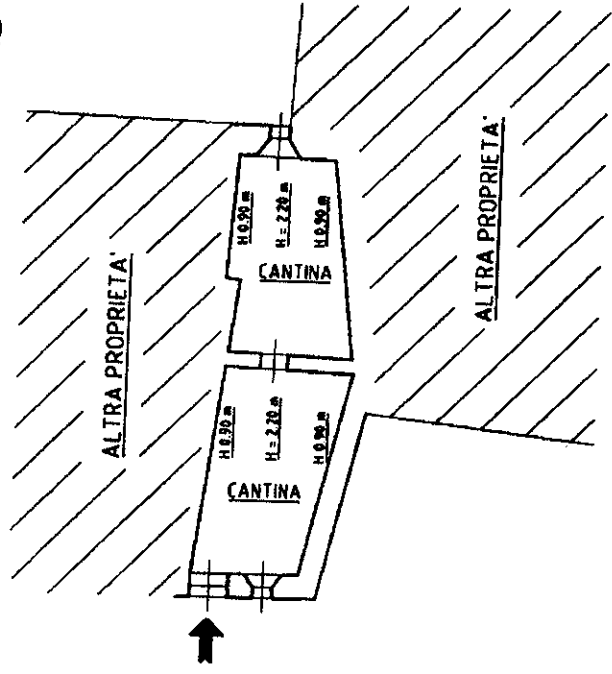
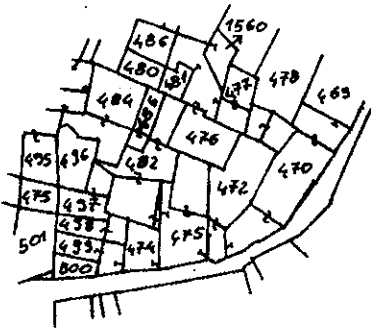
MINISTERO DELLE FINANZE
DIPARTIMENTO DEL TERRITORIO
CATASTO EDILIZIO URBANO (RDL 13-4-1939, n. 652)

MOD. BN (CEU)

LIRE
500

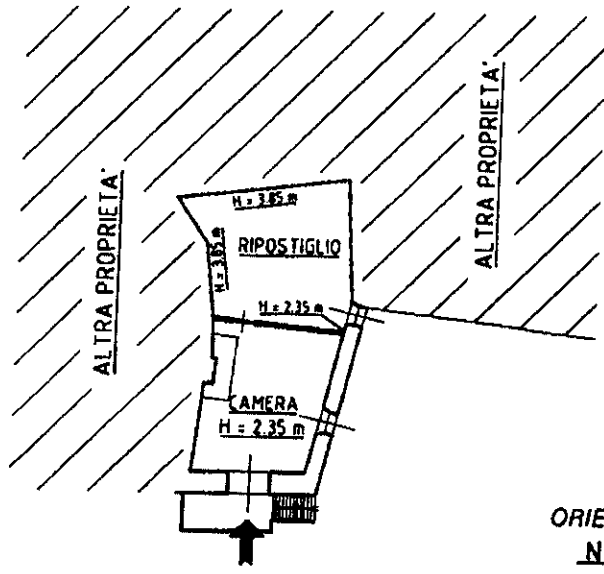
Planimetria di u.i.u. in Comune di CHATILLON via FRAZ. LA TOUR civ.

ESTRATTO DI MAPPA SCALA 1:1000
RIF. TIPO MAPPALE N. 4098 DEL 18.12.2000



PIANO SEMINTERRATO

- ELENCO DITTE CONFINANTI:
FG. 26 N. 475 HERIN ANASTASIO
FG. 26 N. 476 EDIFIZI ALDA
FG. 26 N. 477 BLANCHOD GIORGIO
FG. 16 N. 470 DARICOU GIUSEPPE



PIANO PRIMO

ORIENTAMENTO



SCALA DI 1:200

GEOMETRA

RISERVATO ALL'UFFICIO

ipatu 01
Catasto dei Fabbricati - Situazione al 02/05/2024 - Comune di CHATILLON(C294) - < Foglio 26 - Particella 472 - Subalterno 1 >
RAZIONE LA TOUR Piano S1.1