

**Agenzia del Territorio
CATASTO FABBRICATI
Ufficio Provinciale di
Padova**

Dichiarazione protocollo n. 275631 del 10/10/2003

Planimetria di u.i.u. in Comune di Montegrotto Terme

Via Neroniana

civ.

Identificativi Catastali:

Sezione:

Foglio: 7

Particella: 77

Subalterno: 119

Compilata da:
Saggiaro Andrea

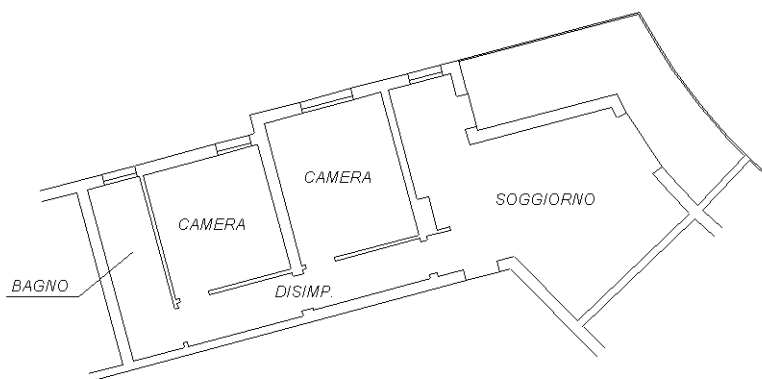
Iscritto all'albo:
Geometri

Prov. Padova

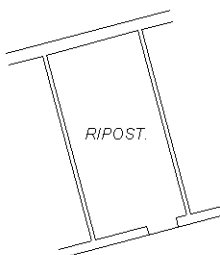
N. 3334

Scheda n. 1

Scala 1:200

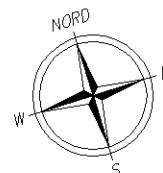


PIANO TERZO
H 2.70



PIANO QUINTO
Hm 1.35

ORIENTAMENTO



Ultima planimetria in atti

**Agenzia del Territorio
CATASTO FABBRICATI
Ufficio Provinciale di
Padova**

Dichiarazione protocollo n. 000194890 del 24/06/2003

Planimetria di u.i.u. in Comune di Montegrotto Terme

Via Neroniana

civ.

Identificativi Catastali:

Sezione:

Foglio: 7

Particella: 1417

Subalterno: 5

Compilata da:

Saggiaro Andrea

Iscritto all'albo:

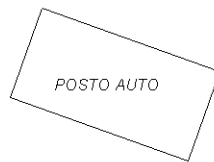
Geometri

Prov. Padova

N. 3334

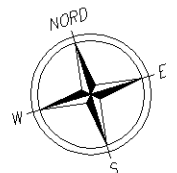
Scheda n. 1

Scala 1:200



PIANO TERRA

ORIENTAMENTO



Ultima planimetria in atti