

MODULARIO  
F. - Catasto - 431



MINISTERO DELLE FINANZE  
DIPARTIMENTO DEL TERRITORIO

Mod. EP/1 CEU

Ufficio Tecnico Erariale di REGGIO CALABRIA

**ELABORATO PLANIMETRICO**

Pag. n. 1 di 1

**Ubicazione e riferimenti catastali dell'immobile**

Comune ARDORE

Via/piazza MATTEOTTI

n. 36

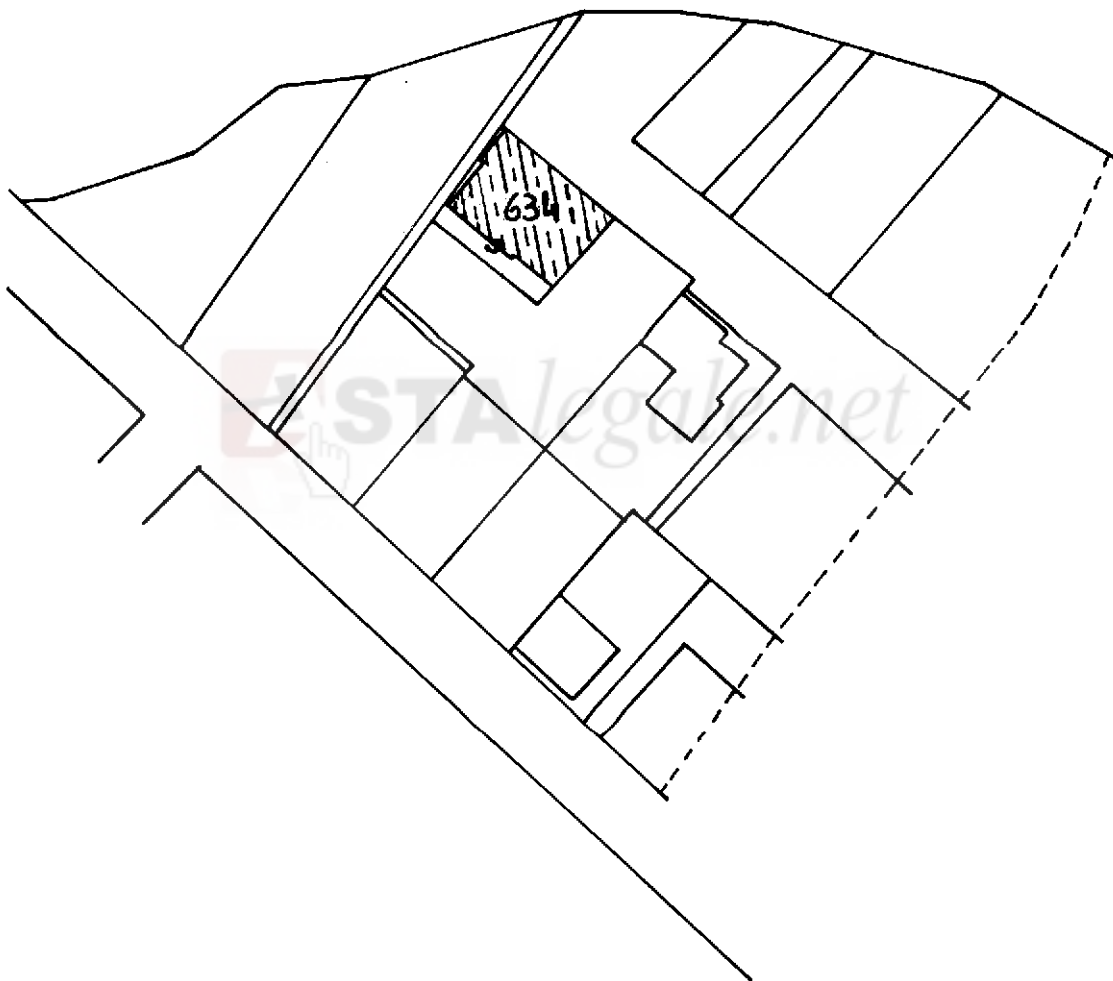
C.T. Sez. Fgl. 40 Mapp. 634

C.E.U. Sez. Fgl. 40 Mapp. 634

ESTRATTO DI MAPPA

scala 1: 1000

Tipo mappale n. 107017 del 14/05/2001




**Riservato all'Ufficio Tecnico Erariale**

L'operatore

Protocollo

Sostituisce il presente mod. EP/1 prot.



Data presentazione: 31/07/2001 - Data: 17/06/2014 - n. T118769 - Richiedente: Telematico

Totale schede: 3 - Formato di acquisizione: A4(210x297) - Formato stampa richiesto: A4(210x297) - Fattore di scala: non applicabile

Catasto dei Fabbricati - Situazione al 17/06/2014 - Comune di ARDORE (A385) - < Foglio: 40 - Particella: 634 - Elaborato planimetrico >

MODULARIO  
F. - Catasto - 432



MINISTERO DELLE FINANZE  
DIPARTIMENTO DEL TERRITORIO

Mod. EP/2 CEU

Ufficio Tecnico Erariale di REGGIO CALABRIA

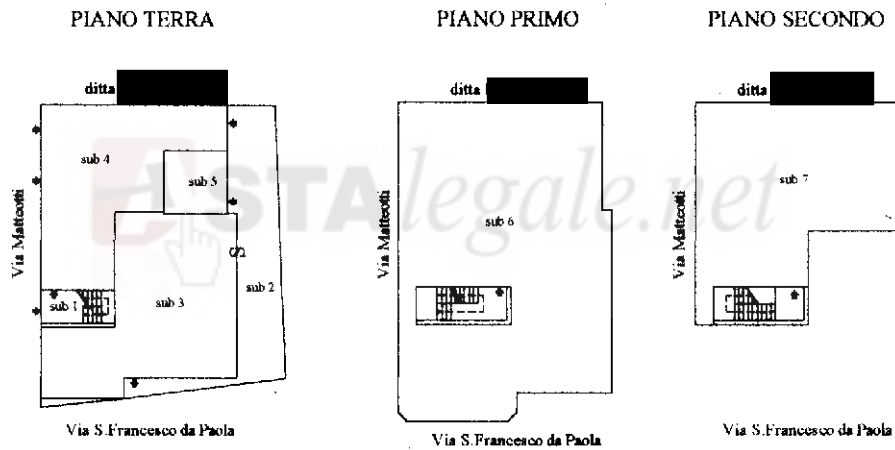
**ELABORATO PLANIMETRICO**

Pag. n. 1 di 1

Comune	Sezione	Foglio	Numero	Tipo mappale n.	del
<u>ARDORE</u>		<u>40</u>	<u>634</u>	<u>107017</u>	<u>14/05/2001</u>

**DIMOSTRAZIONE GRAFICA DEI SUBALTERNI ASSEGNATI**

scala 1: 5 00



Catasto dei Fabbricati - Situazione al 17/06/2014 - Comune di ARDORE (A385) - < Foglio: 40 - Particella: 634 - Elaborato planimetrico >

Nome: Istituto Poligrafico e Zecca dello Stato - P.V.

<b>Riservato all'Ufficio Tecnico Erariale</b>	L'operatore	
Protocollo		
Sostituisce il presente mod. EP/2 prot.		

MODULARIO  
F. - Catasto - 433



MINISTERO DELLE FINANZE  
DIPARTIMENTO DEL TERRITORIO

Mod. EP/3 CEU

Ufficio Tecnico Erariale di **REGGIO CALABRIA**

**ELABORATO PLANIMETRICO**

ELENCO DEI SUBALTERNI ASSEGNATI


Pag. n. 1 di 1

Comune		Sezione	Foglio	Numero	Tipo mappale n.			del
ARDORE			40	634	107017			14/05/2001
Numero	Sub.	UBICAZIONE via/piazza		N. civico	piano	scala	int.	DESCRIZIONE
634	1	VIA MATTEOTTI		26	T			BCNC (SCALA) A1 SUB 4-6-7
634	2	VIA S. FRANCESCO DA PAOLA						BCNC (CORTE) A1 SUB 3-4-5-6-7
634	3	VIA S. FRANCESCO DA PAOLA		20	T			UFFICIO
634	4	VIA MATTEOTTI		26	T			MAGAZZINO
634	5	VIA S. FRANCESCO DA PAOLA		20	T			MAGAZZINO
634	6	VIA MATTEOTTI		26	1°			APPARTAMENTO
634	7	VIA MATTEOTTI		26	2°			APPARTAMENTO



Riservato all'Ufficio Tecnico Erariale

L'operatore



Protocollo  
Ultima planimetria in atti

Sostituisce il presente mod EP/3 prot.

Data presentazione: 31/07/2001 - Data: 17/06/2014 - n. T118769 - Richiedente: Telematico

Totale schede: 3 - Formato di acquisizione: A4(210x297) - Formato stampa richiesto: A4(210x297) - Fattore di scala non utilizzabile

Catasto dei Fabbricati - Situazione al 17/06/2014 - Comune di ARDORE (A385) - < Foglio: 40 - Particella: 634 - Elaborato planimetrico >

Ufficio Provinciale di Reggio Calabria - Territorio  
Servizi Catastali  
Comune di: ARDORE  
Elenco SubalterniACCERTAMENTO DELLA PROPRIETA IMMOBILIARE URBANA  
ELENCO DEI SUBALTERNI ASSEGNATI

Comune		Sezione	Foglio	Particella		Tipo mappale	del:
ARDORE			40	634			
Sub	UBICAZIONE via/piazza	n°civ	Piani	Scala	Int.	DESCRIZIONE	
1	VIA GIACOMO MATTEOTTI	26	T			Partita speciale A	
2	VIA GIACOMO MATTEOTTI	26	T			Partita speciale A	
3	VIA SAN FRANCESCO DA PAOLA	20	T			A02 ABITAZIONI DI TIPO CIVILE	
4	VIA GIACOMO MATTEOTTI	26	T			C02 MAGAZZINI E LOCALI DI DEPOSITO , CANTINE E SOFFITTE SE NON UNITE ALL'UNITA' IMMOBILIARE ABITATIVA	
5	VIA SAN FRANCESCO DA PAOLA	20	T			C02 MAGAZZINI E LOCALI DI DEPOSITO , CANTINE E SOFFITTE SE NON UNITE ALL'UNITA' IMMOBILIARE ABITATIVA	
6	VIA GIACOMO MATTEOTTI	26	1			A02 ABITAZIONI DI TIPO CIVILE	
7	VIA GIACOMO MATTEOTTI	26	2			A02 ABITAZIONI DI TIPO CIVILE	

Unità immobiliari n. 7

Tributi erariali: 0,00

Visura telematica

