STUDIO TECNICO DI INGEGNERIA TONDO
Brindisi - Via Dalmazia, 4 - Tel. 0831/562.000 - Fax 0831/562.000
P.IVA 02146190745 - C.F. TND PPL 84T03 E506L - e-mail: pierpaolo.tondo@ingpec.eu - pierpaolo.tondo@gmail.com

Comune di Campi Salentina
Provincia di Lecce

INQUADRAMENTI URBANISTICI, PIANTE, PROSPETTI E SEZIONI

TAVOLA n°	RICHIESTA DI PERMESSO DI COSTRUIRE ex L.R. 17 R. 5 giugno 2001, n. 393 – art. 7 d.P.R. 7 settembre 2010, n. 160.
unica	**Progetto per la realizzazione di due campi da Paddle**
	Terreno sito in Campi Salentina, via Vecchia San Pietro Vernotico
AGOSTO 2021	PROGETTO SCALA 1:50

Progettista :	Committente	Spazio riservato all'Ufficio
Ing. Pierpaolo Tondo C.F. TND PPL 84T03 E506L Firma : _____	Proprietà: P.O. Pugliese&H24 P.IVA 04496280753 Presidente: ing. Ludovico Calabrese Firma : _____	

Comune di Campi Salentina

AEROFOTOGRAMMETRIA
COMUNE DI CAMPI SALENTINA scala 1:2000

AREA INTERESSATA DALL'INTERVENTO

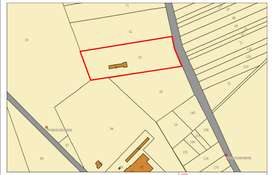

ESTRATTO DI MAPPA CATASTALE
COMUNE DI CAMPI SALENTINA F. 23 PART.LLA 52

AREA INTERESSATA DALL'INTERVENTO

PIANO URBANISTICO GENERALE
COMUNE DI CAMPI SALENTINA

AREA INTERESSATA DALL'INTERVENTO

Legenda

- Bersò e attrezzature collettive
- Complessi di archeologia industriale
- Infrastruttura di progetto per la mobilità
- CU1, Nucleo antico
- CU2, Insediamento di interesse storico
- CU3, Insediamento regolare compatto
- CU3S, Insediamento regolare compatto (Del. n. 11 del 22/05/2009)
- CU4, Insediamento regolare poroso (Sud via Taranto e Cupa)
- CU5, Insediamento regolare "Corsa"
- CU6, Frange Urbane
- CU7, Insediamento di archeologia industriale
- CU8, Insediamento irregolare poroso "Rognacci", Aree di riqualificazione urbana
- CU9, Insediamento irregolare poroso "Rognacci", Italfiamma
- CU10, Attività industriali e artigianali
- CE5, Aree periurbane in evoluzione
- CE7, Aree rurali di compensazione ambientale, Aree di delocalizzazione dei volumi esistenti
- CE7, Aree rurali di compensazione ambientale, Aree di tutela

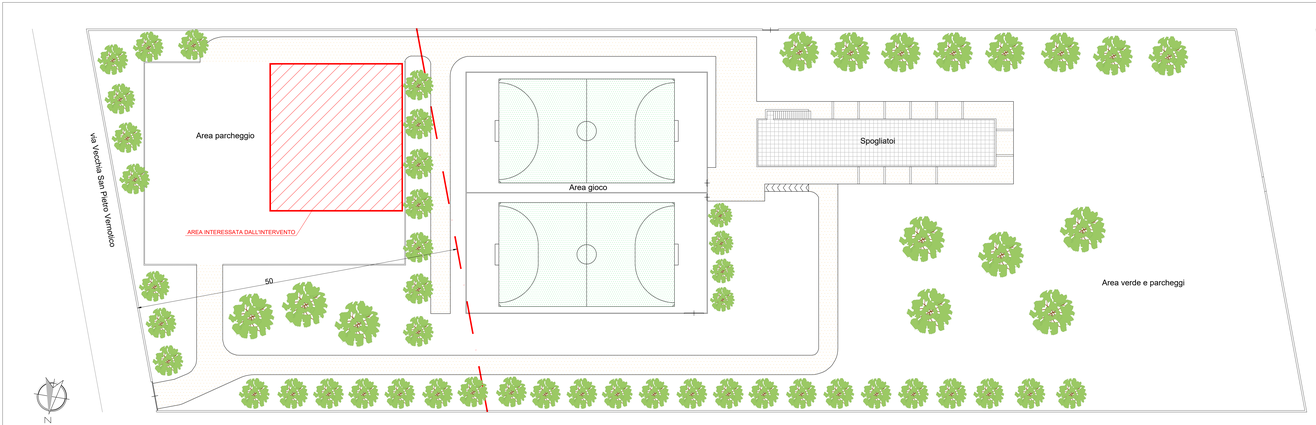

PIANTA AREA D'INTERVENTO scala 1:50

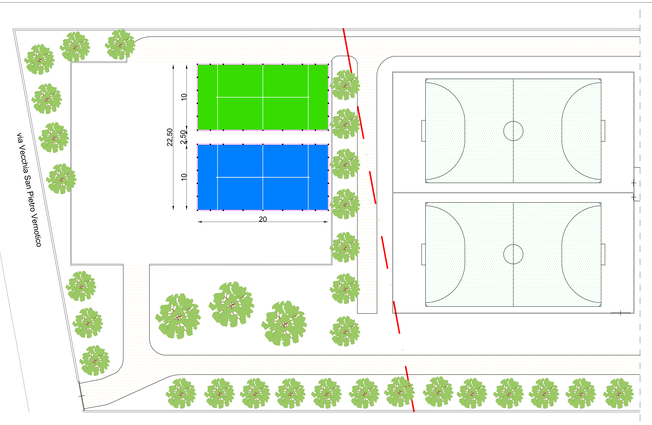
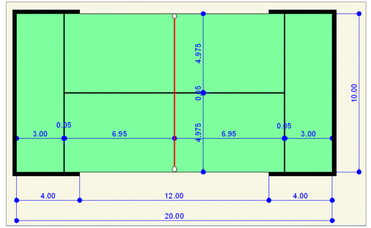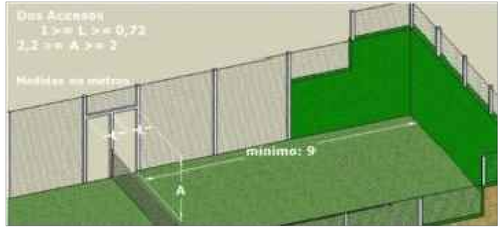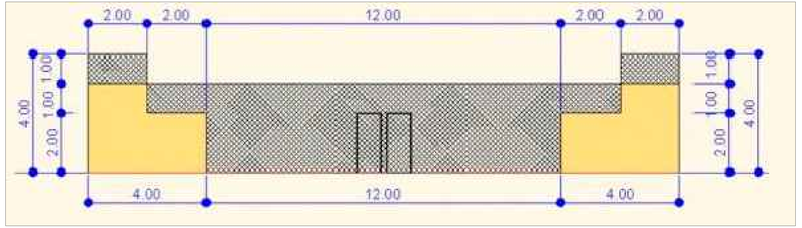
PIANTA DI PROGETTO scala 1:50