



DIREZIONE GENERALE DEL CATASTO E DEI SERVIZI TECNICI ERARIALI

Lire 20

# 26 NUOVO CATASTO EDILIZIO URBANO

(R. DECRETO-LEGGI 13 APRILE 1959, N. 652)

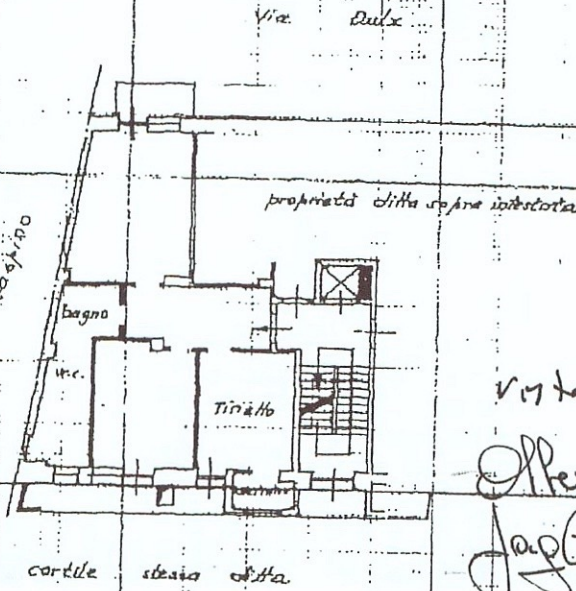
Planimetria dell'immobile situato nel Comune di TORINO Via Quix N. 19

Ditta GROPPO ANTONIO e GROPPO GIULIETTE

Allegata alla dichiarazione presentata all'Ufficio Tecnico Erariale di TORINO

DIANO TERZO  
H=300  
300

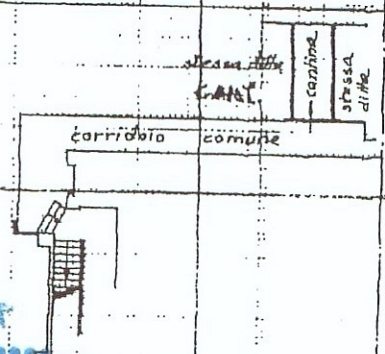
ALLEGATO AL N. 27352 DI FASCICOLO



*Nota per l'istruttoria*  
*Officina di Rino*  
*Giulio Meisero*  
*Sebastiano Racca*  
*Muffolano*



DIANO SOTTERRANEO  
H=2.50  
250

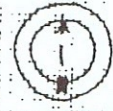


**LISTO PER CONFORMITA'**  
**Carico II 13 OTTOBRE 2008**

*Sebastiano Racca*



ORIENTAMENTO



SCALA DI 1:200

SPAZIO RISERVATO PER LE ANNOTAZIONI D'UFFICIO

Compilata dal Perito Agrario  
 (Titolo, nome e cognome del tecnico)  
Sebastiano RACCA  
 Iscritto all'Albo de Periti Agrari  
 della Provincia di Torino  
 DATA 25-1-1969

1/05/2009 - Comune di TORINO (L.219) - < Foglio: 73 Particella: 1214 - Subalterno 9 >

9017