



REGIONE AUTONOMA TRENINO-ALTO ADIGE  
 (D.P.R. 31 Luglio 1978, n. 569)  
**NUOVO CATASTO EDILIZIO URBANO**  
 (R. Decreto Legge 13 aprile 1939, N. 652)

Mod. An (C.E.U.)

N. d'ord. 1

N. fogli 1

Planimetria (\*) dell'immobile situato nel Comune di ALA Via C.SO PASSO BUOLE N. 5/A  
 allegata alla dichiarazione presentata all'Ufficio catasto di ROVERETO Ufficio tavolare di ROVERETO  
 C.C. ALA F.M. 49 P. Ed. 1319 Sub. 15 P.T. 1939 P.M. 19

RILIEVO (\*) IN CONFORMITA' ALLO STATO REALE

Compilato dal GEOM. SILVANO AZZOLINI  
 (Titolo, Nome e cognome del Tecnico)  
 Iscritto all'Albo GEOMETRI della Prov. di TRENTO  
 Data 01.03.2004 Timbro e firma \_\_\_\_\_

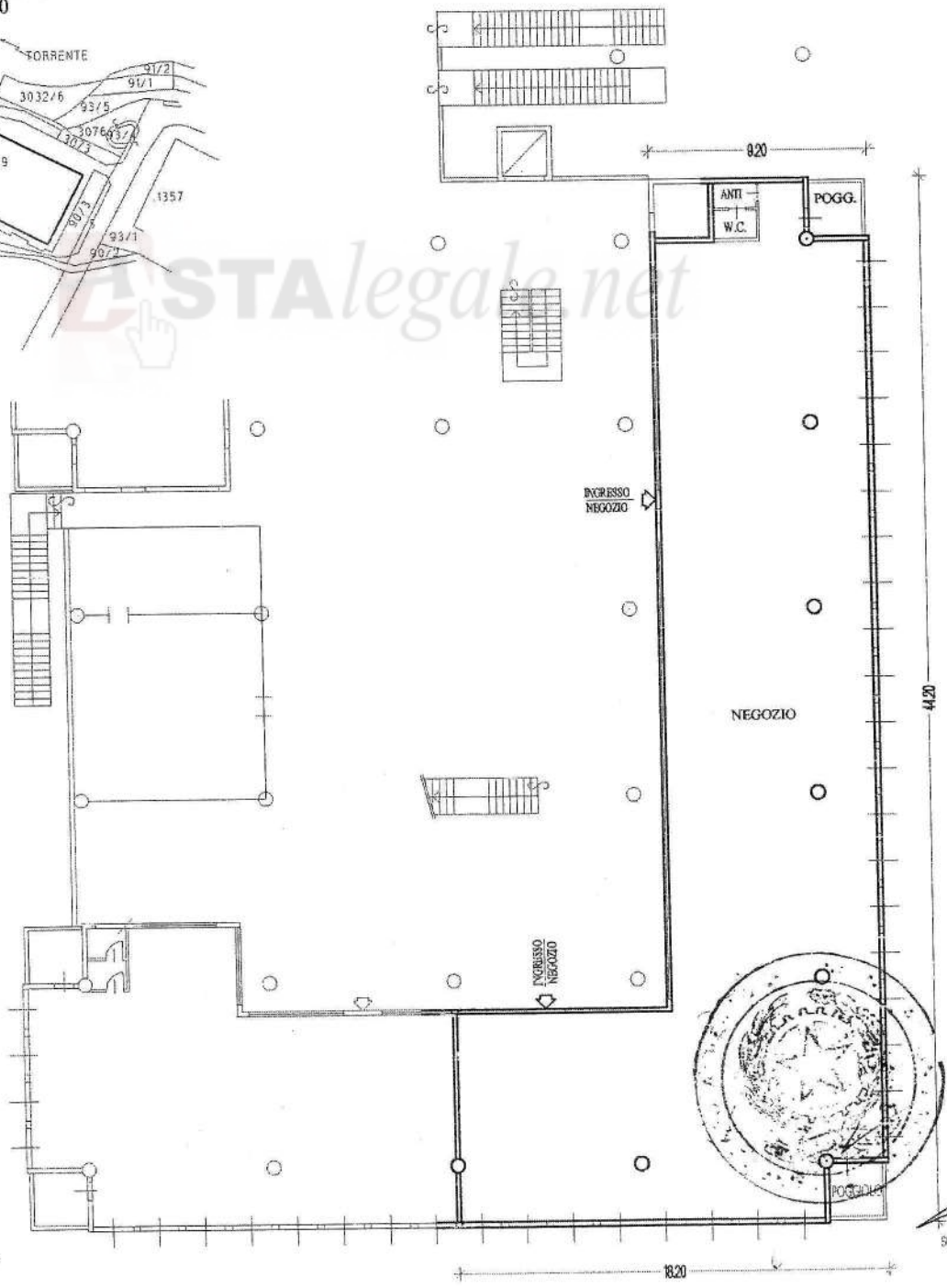
**SPAZIO RISERVATO ALL'UFFICIO CATASTO**  
 Subalterni controllati in data \_\_\_\_\_  
 Il Tecnico Catastale \_\_\_\_\_  
 Mod. 97 n. \_\_\_\_\_ P.C. imp. \_\_\_\_\_ Cat. \_\_\_\_\_ Cl. \_\_\_\_\_



**ESTRATTO MAPPA**  
1 : 2000



**PRIMO PIANO**  
H = 2.50 - 3.00 ml



(\*) Indicare le principali misure esterne

SCALA 1 : 200

allegato 1/1

Ufficio del Catasto di ROVERETO - Data rilascio: 10/02/2020 - Operatore: RFFMHL\_A - Totale schede: 1  
 C.C.: 002 - P. ed.: 1319 - Sub.: 15 - P.M.: 19  
 Prot. 3121.001.2004 - Data pres.: 03-09-2004 - Formato: A3 (297 x 420) - Fatt. scala: 1:1



REGIONE AUTONOMA TRENINO-ALTO ADIGE  
 (D.P.R. 31 luglio 1978, n. 569)  
**NUOVO CATASTO EDILIZIO URBANO**  
 (R. Decreto Legge 13 aprile 1939, N. 652)

Mod. An (C.E.U.)

N. d'ord.

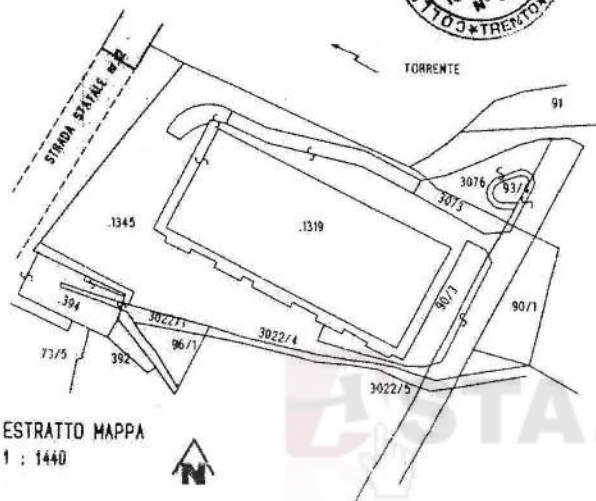
N. fogli

Planimetria (+) dell'immobile situato nel Comune di ALA Via C.SO PASSO BUOLE N. 5/A  
 allegata alla dichiarazione presentata all'Ufficio catasto di ROVERETO Ufficio tavolare di ROVERETO  
 C.C. ALA F.M. 49 P. Ed. 1319 Sub. 127 P.T. == P.M. 71

Rilievo (+) in conformità allo stato reale

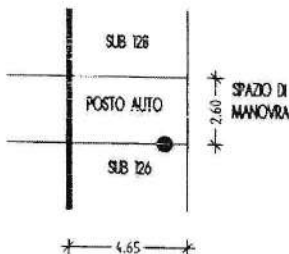
Compilato dal GEOM. SILVANO AZZOLINI (Titolo, Nome e cognome del Tecnico)  
 Iscritto all'Albo GEOMETRI della Prov. di TRENTO  
 Data 11.02.2000 Timbro e firma

SPAZIO RISERVATO ALL'UFFICIO CATASTO  
 Subaltri controllati in data 18  
 Il Tecnico Catastale  
 Mod. 97 n. 418 P.C. imp. Cat. Cl.



ESTRATTO MAPPA  
 1 : 1440

PIANO INTERRATO  
 H = 2.50 ml



orientamento



SCALA 1 : 200

allegato 12

Ufficio del Catasto di ROVERETO - Data rilascio: 10/02/2020 - Operatore: RFFMHL\_A - Totale schede: 1  
 C.C.: 002 - P. ed.: 1319 - Sub.: 127 - P.M.: 71  
 Prot. 419.001.2000 - Data pres.: 18-02-2000 - Formato: A3 (297 x 420) - Fatt. scala: 1:1



REGIONE AUTONOMA TRENINO-ALTO ADIGE  
 (D.P.R. 31 luglio 1978, n. 569)  
**NUOVO CATASTO EDILIZIO URBANO**  
 (R. Decreto Legge 13 aprile 1939, N. 652)

Mod. An (C.E.U.)  
 N. d'ord.  
 N. fogli

Planimetria (\*) dell'immobile situato nel Comune di ALA Via C.SO PASSO BUOIF N. 5/A  
 allegata alla dichiarazione presentata all'Ufficio catasto di ROVERETO Ufficio tavolare di ROVERETO  
 C.C. ALA F.M. 49 P. Ed. 1319 Sub. 128 P.T. == P.M. 50

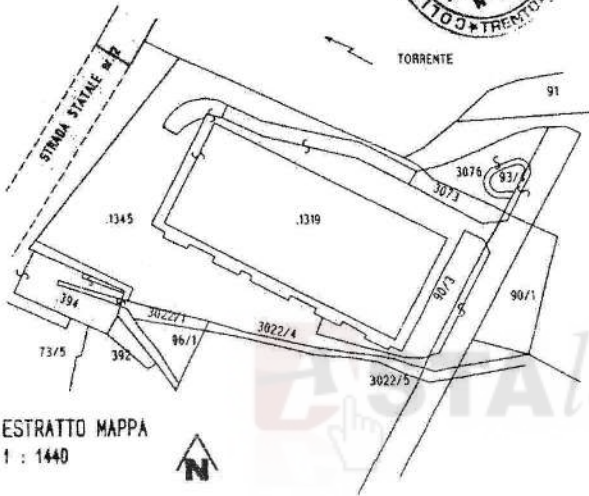
Rilievo (\*) in conformità allo stato reale

Compilata dal GEOM. SILVANO AZZOLINI  
 Iscritto all'Albo GEOMETRI (Titolo, Nome e cognome del Tecnico) della Prov. di TRENTO  
 Data 11.02.2000 Timbro e firma

SPAZIO RISERVATO ALL'UFFICIO CATASTO  
 Subalterni controllati in data 16.02.2000  
 Il Tecnico Catastale  
 Mod. 97 n. 416 P.C. imp. Cat. Cl.


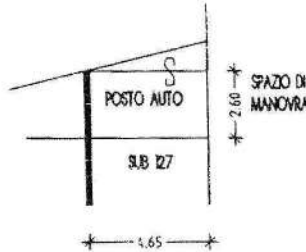


*[Handwritten signature]*  
*[Handwritten date]*



ESTRATTO MAPPA  
 1 : 1440

PIANO INTERRATO  
 H = 2.50 ml



SCALA 1 : 200

allegato 13

(\*) Indicare le principali misure esterne