

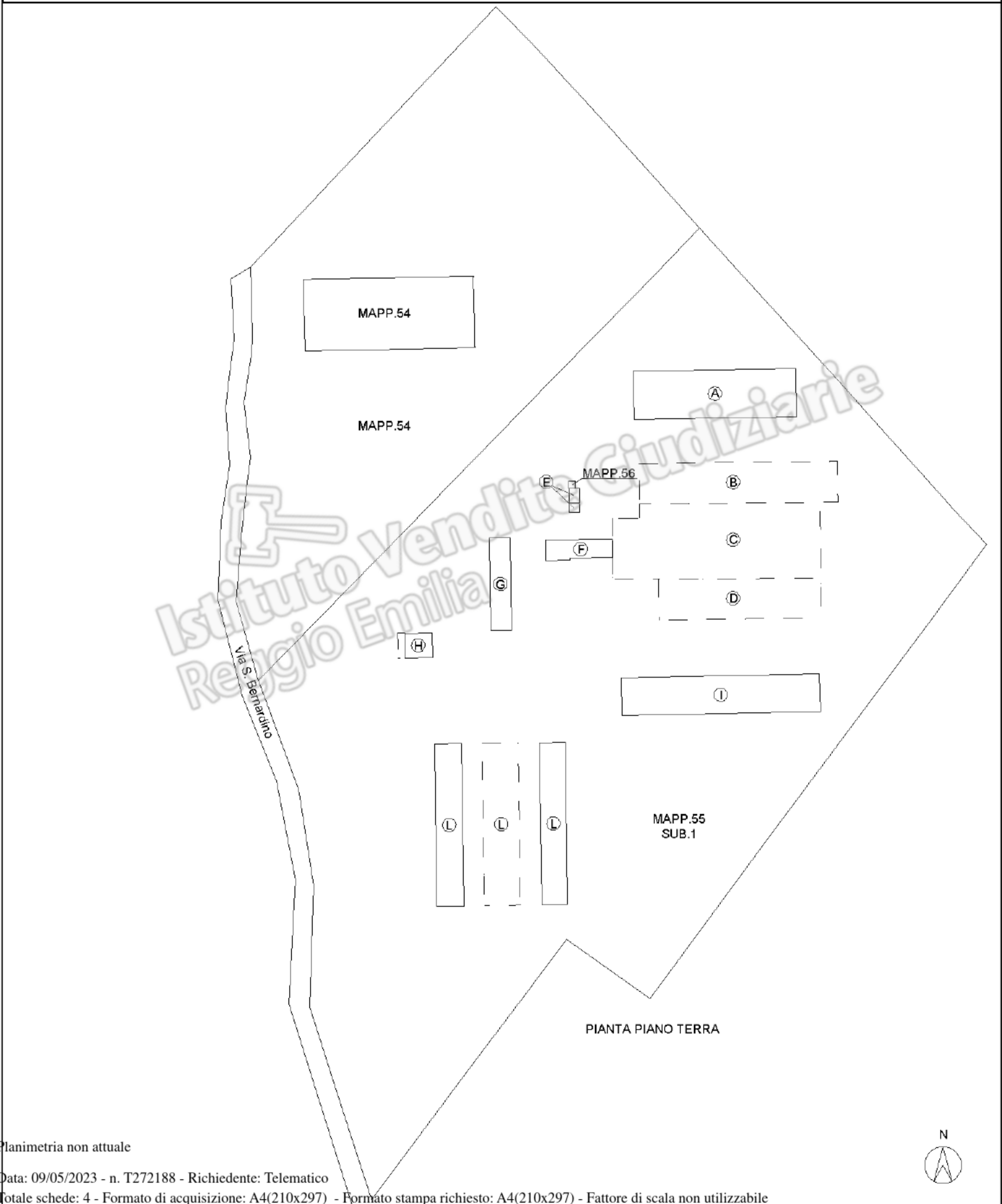
ELABORATO PLANIMETRICO	
Compilato da:	Beltrami Aimone
Iscritto all'albo:	Dottori Agronomi E Forestali
Prov. Reggio Emilia	N. 64

Agenzia del Territorio
CATASTO FABBRICATI
Ufficio Provinciale di
Reggio Emilia

Comune di Campagnola Emilia
Sezione: Foglio: 6 Particella: 55

Protocollo n. RE0164550 del 05/09/2008
Tipo Mappale n. 16880 del 29/01/2003



Dimostrazione grafica dei subalterni Scala 1 : 1000



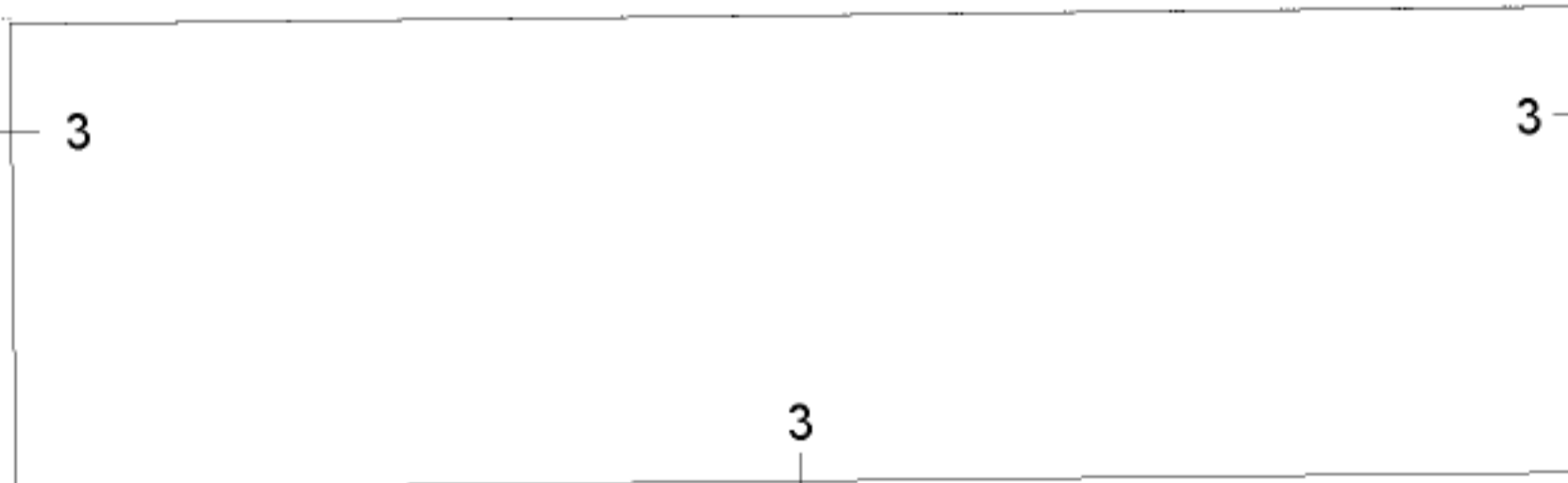
Planimetria non attuale

ELABORATO PLANIMETRICO N. 64
 Iscritto all'albo: Dottori Agronomi E Forestali Prov. Reggio Emilia
 Compilato da: Beltrami Almone
 Foglio: 6 Particella: 55
 Comune di Campagnola Emilia
 Sezione: Pr. 05/09/2008 del
 Dimostrazione grafica dei subalterni Tipo Mappale n. 16880 del 29/01/2003 Scala 1 : 400


FABBRICATI A-B-C-D-I



C



I



Planimetria non attuale

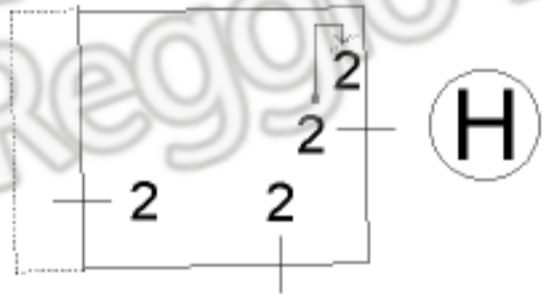
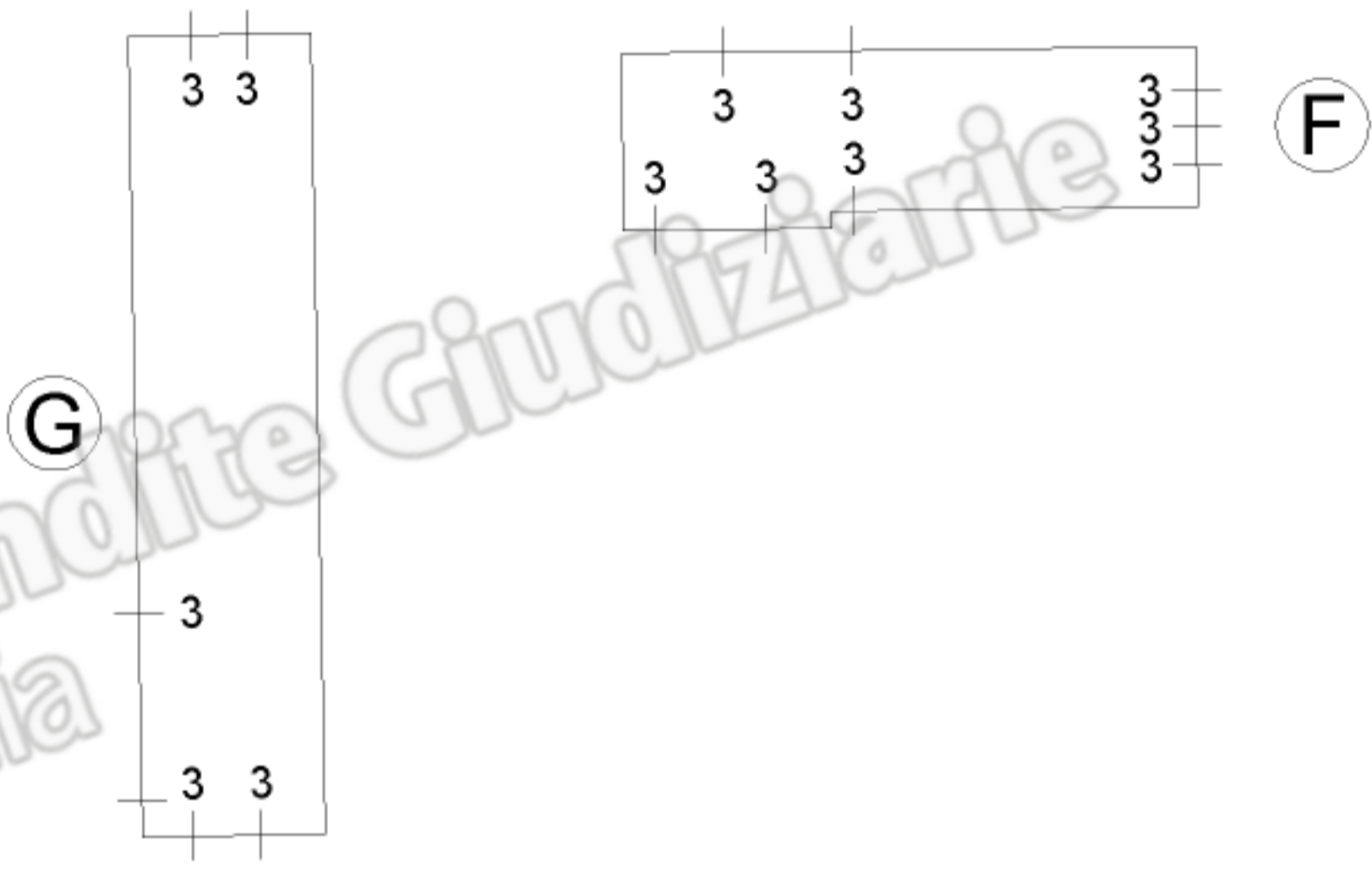
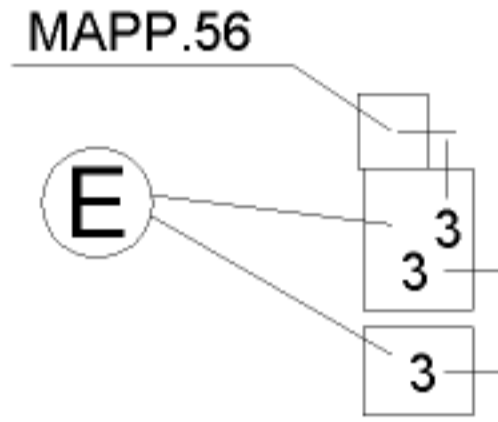
Data: 09/05/2023 - n. T272188 - Richiedente: Telematico

Totale schede: 4 - Formato di acquisizione: A3(297x420) - Formato stampa richiesto: A4(210x297) - Fattore di scala non utilizzabile

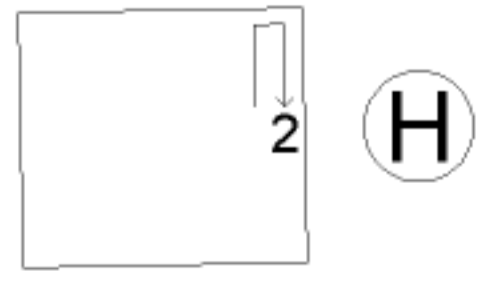
PIANTA PIANO TERRA

ELABORATO PLANIMETRICO	Compilato da: Beltrami Aimone	Iscritto all'albo: Dottori Agronomi E Forestali Prov. Reggio Emilia	N. 64
Comune di Campagnola Emilia	Sezione: Foglio: 6	Particella: 55	
Dimostrazione grafica dei subalterni			
Ufficio provinciale di Reggio Emilia		Pr. 05/09/2008 n. 05/09/2008 del	
		Tipo Mappale n. 16880	del 29/01/2003 Scala 1 : 400

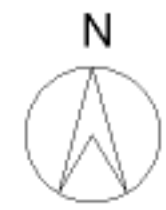
FABBRICATI E-F-G-H-MAPP.56



PIANTA PIANO TERRA



PIANTA PIANO PRIMO



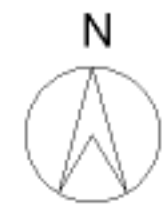
Istituto Vendite Giudiziarie
Reggio Emilia

ELABORATO PLANIMETRICO N. 64
 Compilato da: Beltrami Aimone
 Iscritto all'albo: Dottori Agronomi E Forestali Prov. Reggio Emilia
 Comune di Campagnola Emilia
 Foglio: 6 Particella: 55
 Sezione: Pr. 05/09/2008 del
 Dimostrazione grafica dei subalterni Tipo Mappale n. 16880 del 29/01/2003 Scala 1 : 400

FABBRICATO L



PIANTA PIANO TERRA



ELABORATO PLANIMETRICO	
Compilato da:	Beltrami Aimone
Iscritto all'albo:	Dottori Agronomi E Forestali
Prov. Reggio Emilia	N. 64

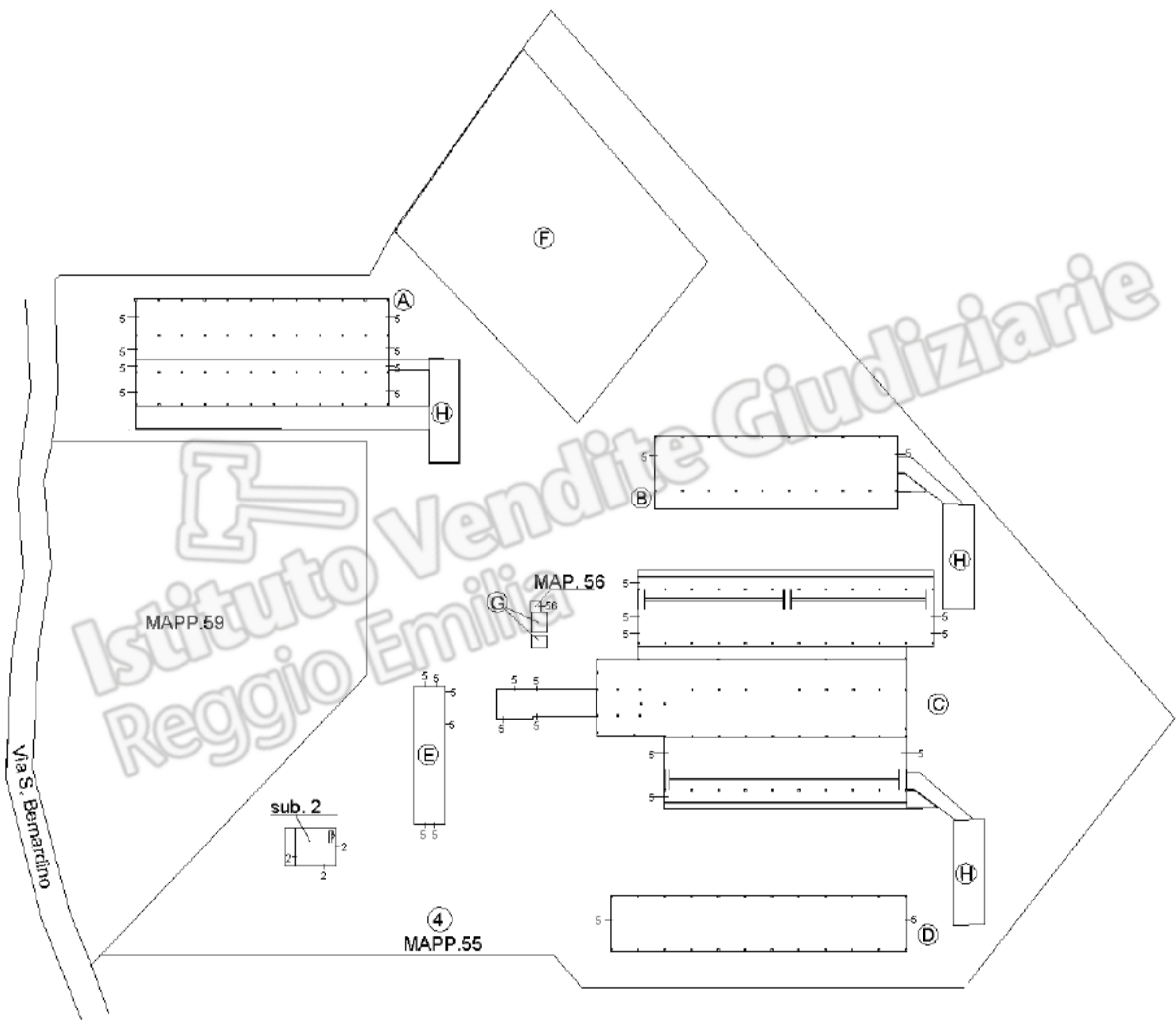
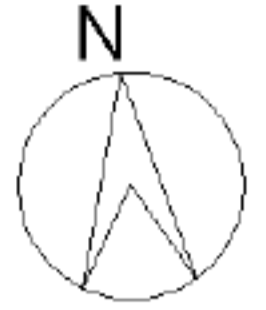
Agenzia del Territorio
CATASTO FABBRICATI
 Ufficio Provinciale di
 Reggio Emilia

Comune di Campagnola Emilia
Sezione: Foglio: 6 Particella: 55

Protocollo n. RE0123564 del 14/07/2010
Tipo Mappale n. 95965 del 28/05/2010

Dimostrazione grafica dei subalterni Scala 1 : 2000

PIANTA PIANO TERRA



Planimetria non attuale

ELABORATO PLANIMETRICO

Compilato da:
Beltrami Aimone

Iscritto all'albo:
Dottori Agronomi E Forestali

Prov. Reggio Emilia N. 00064

Agenzia del Territorio
CATASTO FABBRICATI
Ufficio Provinciale di
Reggio Emilia

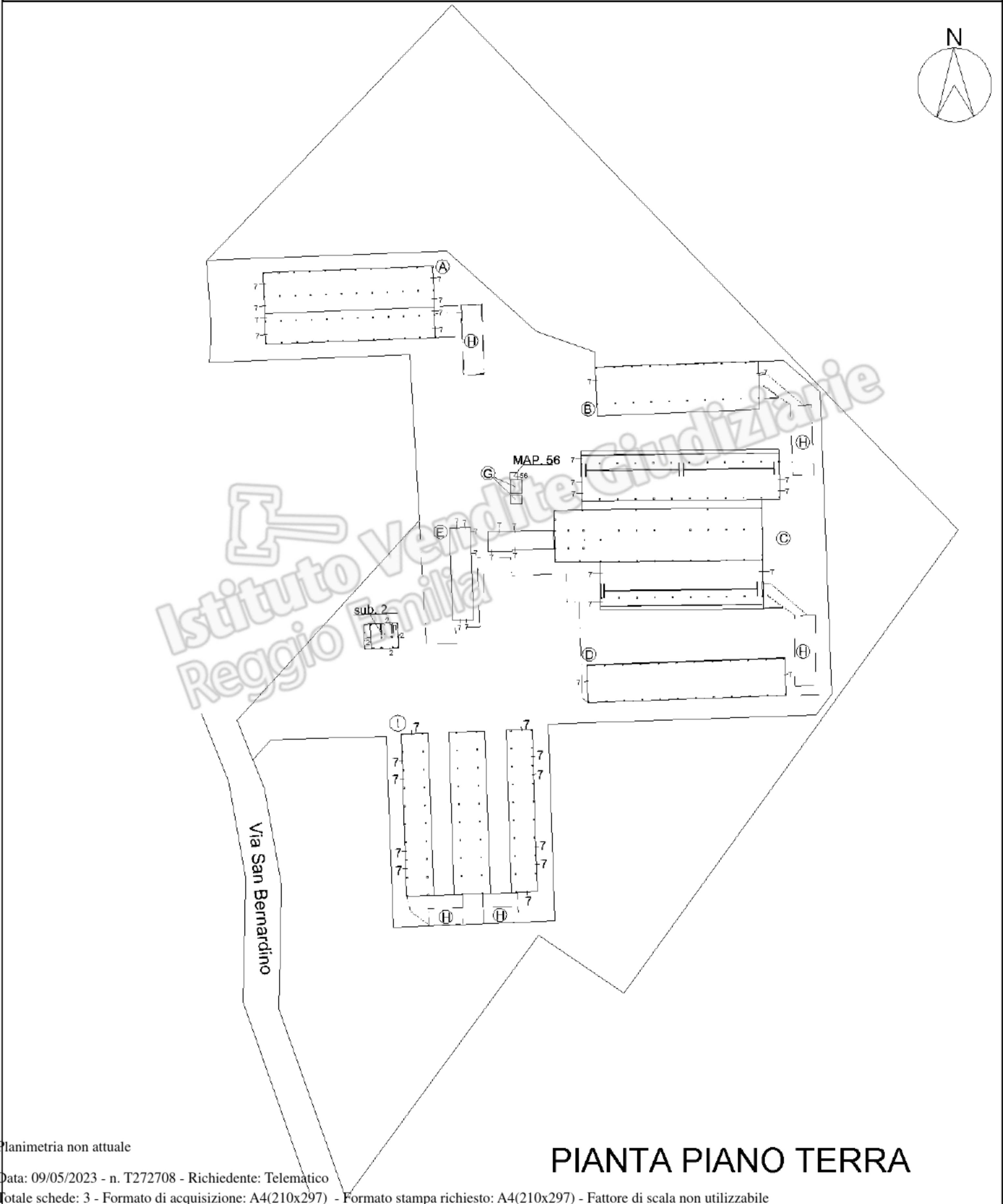
Comune di Campagnola Emilia

Sezione: Foglio: 6 Particella: 55

Protocollo n. RE0006760 del 23/01/2013

Tipo Mappale n. del

Dimostrazione grafica dei subalterni Scala 1 : 1000



Planimetria non attuale

PIANTA PIANO TERRA

ELABORATO PLANIMETRICO N. 00064
 Iscritto all'albo: Dottori Agronomi E Forestali Prov. Reggio Emilia
 Compilato da: Beltrami Aimone
 Comune di Campagnola Emilia Foglio: 6 Particella: 55
 Dimostrazione grafica dei subalterni
 Tipo Mappale n. del del
 Scala 1 : 500

Agenzia del Territorio
CATASTO FABBRICATI
 Ufficio provinciale di Reggio Emilia

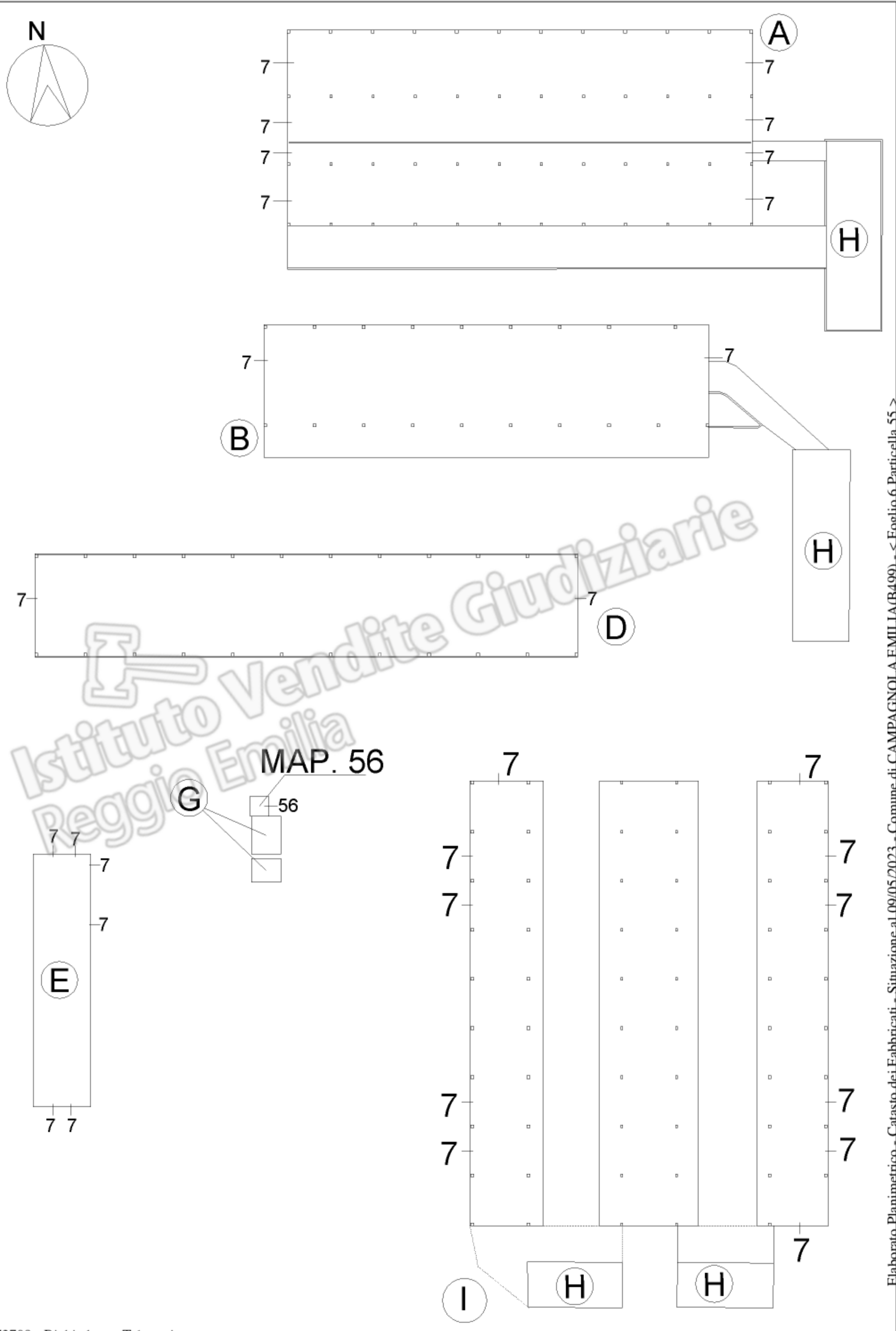
Planimetria non attuale

Data: 09/05/2023

n. T272708 - Richiedente: Telematico

Totale schede: 3

Formato di acquisizione: A3(297x420) - Formato stampa richiesto: A4(210x297) - Fattore di scala non utilizzabile



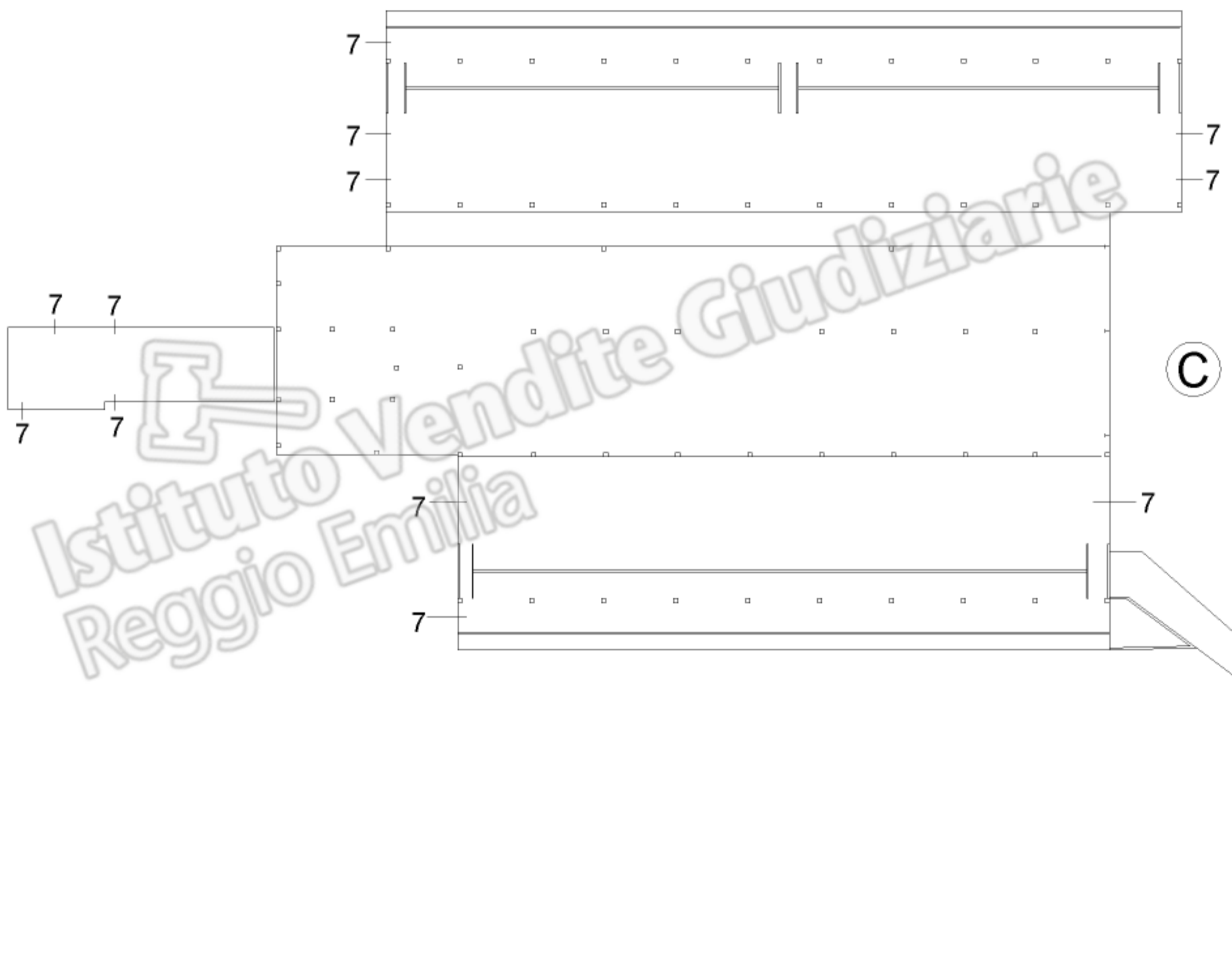
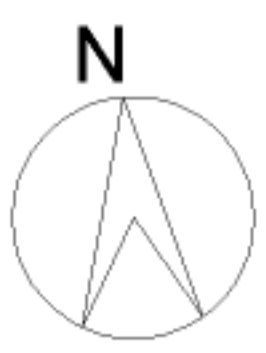
PIANTA PIANO TERRA

ELABORATO PLANIMETRICO **Compilato da: Beltrami Almone** **Iscritto all'albo: Dottori Agronomi E Forestali Prov. Reggio Emilia** **N. 00064**

Comune di Campagnola Emilia **Sezione: Foglio: 6** **Particella: 55** **Preregistrato n. 23/01/2013 del**

Dimostrazione grafica dei subalterni **Tipo Mappale n. del** **Scala 1 : 500**

PIANTA PIANO TERRA



ELABORATO PLANIMETRICO	Compilato da: Ferri Mauro	Iscritto all'albo: Geometri	Prov. Mantova	N. 2542
Comune di Campagnola Emilia	Sezione:	Foglio: 6	Particella: 55	PRESCRIZIONE n. 01/03/2018 del
Dimostrazione grafica dei subalterni			Tipo Mappale n. 75972	del 04/10/2017 Scala 1 : 1500

Agenzia delle Entrate
CATASTO FABBRICATI
 Ufficio provinciale di Reggio Emilia

Ultima planimetria in atti
 Data: 09/05/2023 - n. T272969 - Richiedente: Telematico
 Totale schede: 1 - Formato di acquisizione: A3(297x420) - Formato stampa richiesto: A4(210x297) - Fattore di scala non utilizzabile

