

Data presentazione: 22/05/1987 - Data: 28/05/2020 - n. T2948 - Richiedente: [REDACTED]

MODULARIO F. 10 (mod. 487)

MINISTERO DELLE FINANZE
DIREZIONE GENERALE DEL CATASTO E DEI SERVIZI TECNICI ERARIALI
NUOVO CATASTO EDILIZIO URBANO
(D. DECRETO-LEGGE 13 APRILE 1998, N. 85)

Mod. B (Nuovo Catasto Edilizio Urbano) Lire 200

Planimetria dell'immobile situato nel Comune di VITTORIA Via ROMA N° 253/A
Ditta: [REDACTED]
Allegata alla dichiarazione presentata all'Ufficio Tecnico Erariale di RAGUSA

STESSA DITTA

PIANTA PIANO TERRA H=3,80

01780196

ORIENTAMENTO
L. 0000

SCALA DI 1:400

SPAZIO RISERVATO PER LE ANNOTAZIONI D'UFFICIO

DATA PROT. N°	5394	18/5/1987	1675/1
---------------	------	-----------	--------

Compilata dal GEOMETRA
(Cogn. nome e numero del iscritto)

Iscritto all'Albo dei GEOMETRI
della Provincia di RAGUSA

DATA 18/5/1987

Firma: [REDACTED]

Catasto dei Fabbricati - Situazione al 28/05/2020 - Comune di VITTORIA (M088) - < Foglio: 210 - Particella: 8119 - Subalterno 1 A
VIA ROMA n. 253/A piano: T.

Ultima planimetria in atti

Data presentazione: 22/05/1987 - Data: 28/05/2020 - n. T2948 - Richiedente: [REDACTED]
Totale schede: 1 - Formato di acquisizione: fuori standard (297X372) - Formato stampa richiesto: A4(210x297)

Figura 1 – Planimetria catastale Foglio 210 Vittoria particella 8119 sub 1

Dott. Agronomo Sergio Ingrao
Viale Volturmo, 61 - 97019 Vittoria (Rg)-
cell. +39. 393.9350822
e-mail: sergio_ingrao@yahoo.com


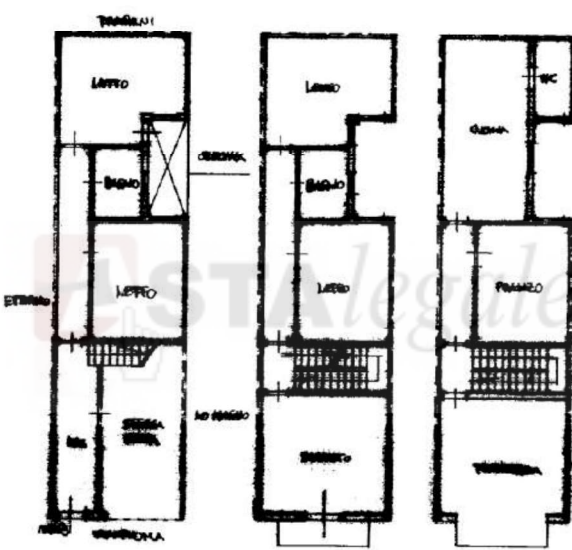


MODULARIO art. n. 497	 MINISTERO DELLE FINANZE DIPARTIMENTO DEL TERRITORIO CATASTO EDILIZIO URBANO (RDL 13-4-1939, n. 652)	MOD. BN (GEU)	LIRE 200	
Planimetria di u.i.u. in Comune di <u>VITTORIA</u> via <u>ROMA</u> civ. <u>253</u>				
				
PIANTE PIANO TERRA H=3,90 PIANTE 1° PIANO H=3,10 PIANTE 2° PIANO H=3,10				
 01780204			ORIENTAMENTO  N.	
SCALA DI 1:200		CAT. n. dei Fabbricati - Situazione al 28/05/2020 - Comune di VITTORIA (M088) - < Foglio: 210 - Particella: 8119 - Subalterno 2 > VIA ROMA n. 253 piano: T-1-2.		
Dichiarazione di N.C. <input type="checkbox"/> Denuncia di variazione <input checked="" type="checkbox"/> Ultima planimetria in atti		Compilata dal <u>GEOMETRA</u> (Titolo, cognome e nome)		RISERVATO ALL'UFFICIO B/252
Data presc. (06/08/1999) - Data (28/05/2020) n. T2949 - Richiedente: [REDACTED] Totale scelto: 1 - Formato di acquisizione: A4(210x297) - Formato stampa: A4(210x297) n. 675 sub. 4 data 07-08-1999 Firma [REDACTED]				

Figura 2 – Planimetria catastale Foglio 210 Vittoria particella 8119 sub 2

Dott. Agronomo Sergio Ingrao
 Viale Volturmo, 61 - 97019 Vittoria (Rg)-
 cell. +39. 393.9350822
 e-mail: sergio_ingrao@yahoo.com