



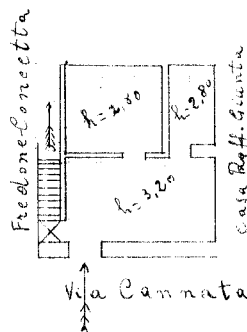
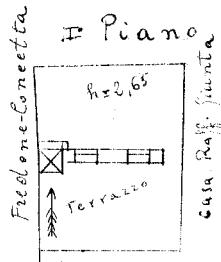
MINISTERO DELLE FINANZE
DIREZIONE GENERALE DEL CATASTO E DEI SERVIZI TECNICI CATASTRALI

ACCERTAMENTO GENERALE DELLA PROPRIETA' IMMOBILIARE URBANA

(P. DECRETO LEGGE 13 APRILE 1939-XVII N°652)

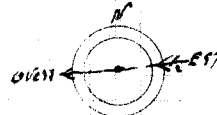
Planimetria degli immobili urbani denunciati con la Scheda N° 10603789
Comune Modica Ditta Di Rosa Giuseppa di Pietro
Via Cannata 26
Segnare cognome, nome, paternità del solo primo intestatario

ACCERTAMENTO GENERALE DELLA PROPRIETA' IMMOBILIARE URBANA
(R.D.L. 13 aprile 1939-XVII, n. 652)
COMUNE
di Modica
Talloncino di riscontro DELLA
SCHEDA NUMERO
10901
10603789



Piano Terreno

ORIENTAMENTO



Scala di 1:200

Compilata da:

Indicare cognome e cognome del tecnico

Indirizzo del Piano di

Indirizzo Provincia di

Data 19-5-1940 - Di Rosa Giuseppa



Ultima planimetria in atti