

MODULARIO
F. rig. rend. 487



MINISTERO DELLE FINANZE
DIREZIONE GENERALE DEL CATASTO E DEI SS.TT.EE.
CATASTO EDILIZIO URBANO (RDL 13-4-1939, n. 652)

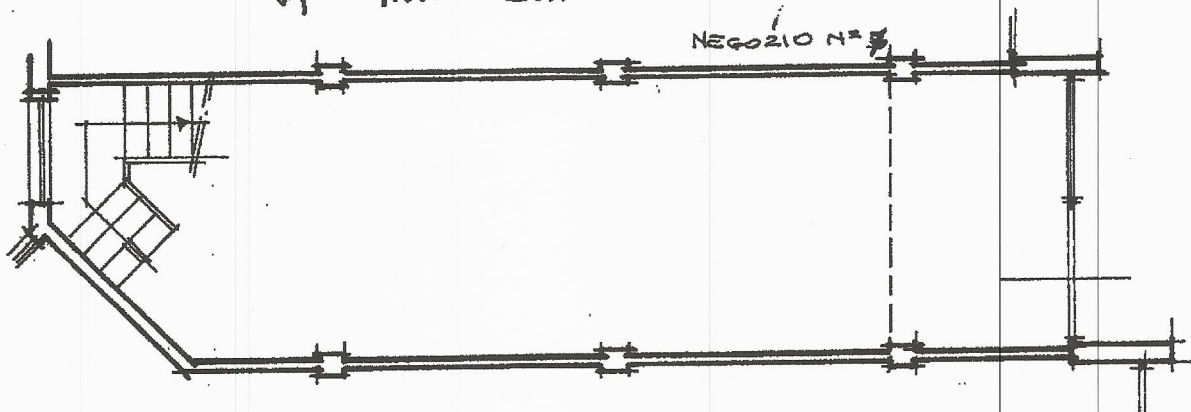
MOD. BN (CEU)
LIRE
250

Planimetria di u.i.u. in Comune di ROMA via ROIATE civ. S.N.C.

- NEGOZIO - 6

PIANO TERRA

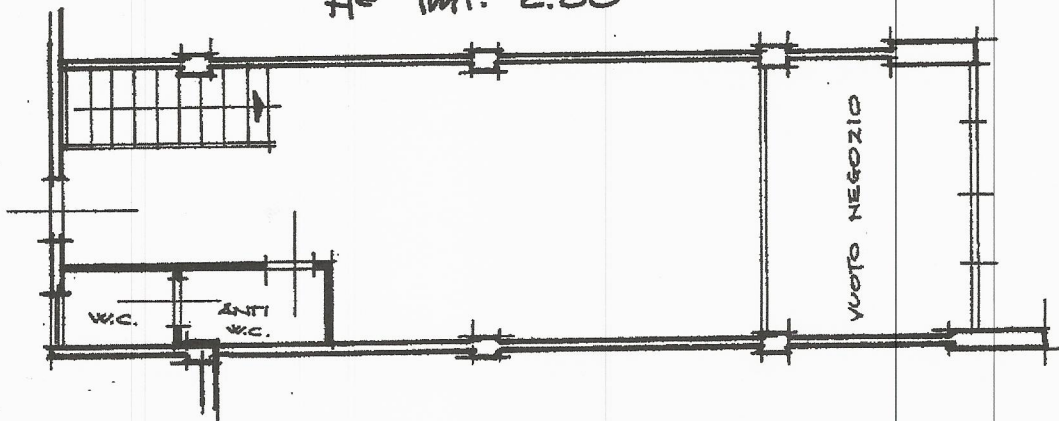
H = MT. 3.10



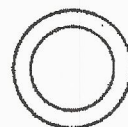
NEGOZIO N° 5

PIANO PRIMO

H = MT. 2.80



ORIENTAMENTO




SCALA DI 1: **100**

Roma - Istituto Poligrafico e Zecca dello Stato - P.V.

inm 01
Catasto dei Fabbricati - Situazione al 04/12/2023 - Comune di ROMA (H501) - < Foglio 294 - Particella 1145 - Subalterno 7 >
VIA ROIATE n. SNC Interno 6 Piano T-1

Ultima dichiarazione di N.C.
Denuncia di variazione
Data presentazione: 10/07/1989 - Data: 04/12/2023 - n. 1386072 - Richiedente: BRCMSM65A08H5010
Totale schede catastali: 294
F. 294 7

Compilata dal **GEOMETRA**
(Titolo, cognome e nome)
SERGIO CONGIONTI
ROMA (S.19)



RISERVATO ALL'UFFICIO