

MODULO ARIC
n. 497



MINISTERO DELLE FINANZE
DIPARTIMENTO DEL TERRITORIO


CATASTO EDILIZIO URBANO (RDL 13-4-1939, n. 652)

MOD. BN ICEU

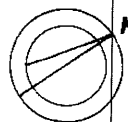
(LIRE)
500

Planimetria di u.i.u. in Comune di FIUMICINO via AURORA BERGAMO civ. S.C.

AREA PARMACEUTICO T
PIANO TERRA
(AREA ESTERNA)



ORIENTAMENTO



SCALA DI 1:200

in n. 01
Foglio: 734 - Particella: 280 - Subalterno: 2 >
Catasto dei Fabbricati - Situazione al 31/01/2021 - Comune di FIUMICINO (M297) - <
VIA AURORA SNC piano: T interno: 1;

Dichiarazione di N.C.
Denuncia di variazione

Compilata dal [Redacted]
Titolo cognome e nome:

RISERVATO ALL'UFFICIO

Ultima planimetria in atti

Data presentazione: 31/05/1996 - Data: 31/01/2021 - n. T23251 - Richiedente [Redacted]
Totale schede: 1 - Formato di acquisizione: A4(210x297) - Formato stampa richiesto: A4(210x297)

data 05/05/96 Firma [Signature]

MODULARIO
Fig. rend. 497



MINISTERO DELLE FINANZE
DIPARTIMENTO DEL TERRITORIO


CATASTO EDILIZIO URBANO (RDL 13-4-1939, n. 652)

MOD. BN (CEU)

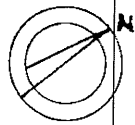
LIBRI
500

Planimetria di u.i.u. in Comune di FIUMICINO via AURORA BOREALE civ. 50

AREA PARCHEGGIO 2
PIANO TERRA
(AREA SCOPERTA)



ORIENTAMENTO



SCALA DI

Catasto dei Fabbricati - Situazione al 31/01/2021 - Comune di FIUMICINO (M297) - < Foglio: 734 - Particella: 280 - Subalterno: 3 >
VIA AURORA SNC piano: T interno: 2;

Dichiarazione di N.C.
Ultima planimetria in attuazione

Compilata dal [Redacted]
Titolo, cognome e nome: [Redacted]

RISERVATO ALL'UFFICIO

Data presentazione: 31/05/1996 - Data: 31/01/2021 - n. T23252 - Richiedente [Redacted]
Totale schede: 1 - Formato di acquisizione: A4(210x297) - Formato stampa richiesto: A4(210x297)
della provincia di ROMA n. 633

data 07/05/96 Firma [Signature]

MODULARIO
Foglio 497




MINISTERO DELLE FINANZE
DIPARTIMENTO DEL TERRITORIO
CATASTO EDILIZIO URBANO (RDL 13-4-1939, n. 652)

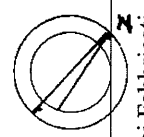
MOD. BN (CEU)
LIRI
500

Planimetria di u.i.u. in Comune di FIUMICINO via AURORA ZERBALE civ. S.C.

AREA PARCHEGGIO
PIANO TERRA
CASSA SCOPERTA



ORIENTAMENTO



SCALA DI:

Catasto Edilizio Urbano - Situazione al 31/01/2021 - Comune di FIUMICINO (M297) - < Foglio: 734 - Particella: 280 - Subalterno: 4 >
VIA AURORA SNC piano: T interno: 3;

Roma - Istituto Nazionale di Studi e Zecca dello Stato - P.v.

Ultima planimetria in atti

Dichiarazione di N.C.
Denuncia di variazione

Compilata dal [REDACTED]
Titolo, cognome e nome: [REDACTED]

RISERVATO ALL'UFFICIO

Data presentazione: 31/05/1996 - Data: 31/01/2021 - n. T23253 - Richiedente: [REDACTED]
Totale schede identificative catastali iscritte all'albo dei GEOMETRI

della provincia di ROMA n. 6383
data 07/05/96 Firma [Signature]

n. 28 sub. 4


MODULARIO
Form. rend. 497



MINISTERO DELLE FINANZE
DIPARTIMENTO DEL TERRITORIO
CATASTO EDILIZIO URBANO (RDL 13-4-1939, n. 652)

MOD. BN (CEU)
L. 1188
500

Planimetria di u.i.u. in Comune di FIUMICINO via AVLORA BOREALE civ. 50



Catasto al 31/01/2021 - Comune di FIUMICINO (M297) - < Foglio: 734 - Particella: 280 - Subalferno: 5 >
VIA AURORA SNC piano: T interno: 4;

Dichiarazione di N.C.
Ultima planimetria variazione

Compilata dal [REDACTED]
[REDACTED] titolo, cognome e nome

RISERVATO ALL'UFFICIO

Data presentazione: 31/05/1996 - Data: 31/01/2021 - n. T23254 - Richiedente: [REDACTED]
Totale schede: 1 - Formato di acquisizione: A4(210x297) - Formato stampa: A4(210x297)

In 080 sub 5

della provincia di BOLOGNA
data 07/05/96 Firma [Signature]

Rend. Ist. Edil. e Zon. serv. Stato. P. 5


MOD. AN (CEU)
 700

MINISTERO DELLE FINANZE
 DIREZIONE GENERALE DEL CATASTO E DEI SISTEMI
CATASTO EDILIZIO URBANO (RD 13-4-1939, n. 652)

Planimetria di u.i.u. in Comune di **FIUMICINO** via **AURORA BARREALE** CIV. S.C.

AREA PARCHING 5
PIANO TERRA
 (AREA SCORREDA)

MOD. AN (CEU)
 700



SCALA DI 1:500

RISERVATO ALL'UFFICIO

Dichiarazione di N.C. Compilata dal [REDACTED]
 Denuncia di variazione
 F. [REDACTED] Iscritto all'albo fin. della provincia di [REDACTED] n. 6.933
 In data 01/12/2016 Firma [REDACTED]

Catasto dei Fabbricati - Situazione al 31/01/2021 - Comune di FIUMICINO (M297) - < Foglio: 734 - Particella: 280 - Subalterno: 6 >
 VIA AURORA SNC piano: T interno: 5;

Ultima planimetria in atti

MODULARIO
Fig. 497




MINISTERO DELLE FINANZE
DIPARTIMENTO DEL TERRITORIO
CATASTO EDILIZIO URBANO (RDL 13-4-1939, n. 652)

MOD. 81 (CEU)

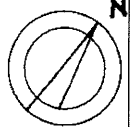
LIRE
500

Planimetria di u.i.u. in Comune di FIUMICINO via AURORA BOREALE civ. S.C.

AREA PARCAEGGIOS
PANO TERRA
(AREA SCOPERTA)



ORIENTAMENTO



SCALA DI 1:200

Catasto dei Fabbricati - Situazione al 31/01/2021 - Comune di FIUMICINO (M297) - < Foglio: 734 - Particella: 280 - Subalterno: 7 >
VIA AURORA SNC piano: T interno: 6

Dichiarazione di N.C.
Denuncia di variazione
Ultima planimetria in atti

Compilata dal [REDACTED]
[REDACTED]
[REDACTED]

RISERVATO ALL'UFFICIO

Data presentazione: 31/05/1996 - Data: 31/01/2021 - n. T23256 - Richiedente: [REDACTED]

Totale schede: 1 - Formato di acquisizione: A4(210x297) - Formato stampa: A4(210x297)

data 05/05/96 Firma [Signature]

MOD. 1 ARIO
Fig. rend. 497



MINISTERO DELLE FINANZE
DIPARTIMENTO DEL TERRITORIO


CATASTO EDILIZIO URBANO (RDL 13-4-1939, n. 652)

MOD. BN (CEU)

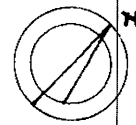
LIRE
500

Planimetria di u.i.u. in Comune di **FIUMICINO** via **AURORA BOREALE** civ. **50**

AREA PROTEGGIO F
PIANO TERRA
(AREA SCOPERTA)



ORIENTAMENTO



SCALA DI 1:200

Inquadratura: 01
Foglio: 734 - Particella: 280 - Subalterno: 8 >
Situazione al 31/01/2021 - Comune di FIUMICINO (M297) - <
VIA AURORA SNC piano: T interno: 7;

Roma - Annullato - Pubblicazione in Gazzetta dello Stato - P. V.

Ultima planimetria in atti
Dichiarazione di N.C.
Denuncia di variazione

Compilata dal [REDACTED]
[REDACTED]

RISERVATO ALL'UFFICIO

Data presentazione: 31/05/1996 - Data: 31/01/2021 - n. T23725 - Richiedente: [REDACTED]
Totale schede catastali: 1 - Formato di acquisizione: A4(210x297) - Formato stampa richiesto: A4(210x297)

F. 134
n. 280 sub 8

iscritto all'Albo dei **GEOMETRI**
della provincia di **ROMA** n. **6383**
data **07/05/1996** Firma **[Signature]**

MODULARIO
Foglio catastale 497



MINISTERO DELL'ECONOMIA
DIPARTIMENTO DEL TERRITORIO


CATASTO EDILIZIO URBANO (RDL 13-4-1939 n. 652)

MOD. BN (CEU)

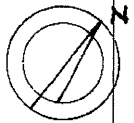
IRL
500

Planimetria di u.i.u. in Comune di FIUMICINO via AURORA BOREALE civ. S.C.

AREA PARCHEGGIO B
PANO TERRA
(AREA SCOPERTA)



ORIENTAMENTO



SCALA DI L. 1: [REDACTED]

Catasto dei Fabbricati - Situazione al 31/01/2021 - Comune di FIUMICINO (M297) - < Foglio: 734 - Particella: 280 - Subalterno: 9 >
VIA AURORA SNC piano: T interno: 8;

Dichiarazione di N.C.
Ultima planimetria in atto

Compilata da [REDACTED]

RISERVATO ALL'UFFICIO

Data presentazione: 31/05/1996 - Data: 31/01/2021 - n. T23726 - Richiedente: [REDACTED]

Totale schede: 1 - Formato di acquisizione: A4(210x297) - Formato stampa richiesto: A4(210x297)

Iscritto all'Albo dei Geometri della provincia di ROMA n. 6333

data 05/05/96 Firma [Signature]

Roma - Istituto Poligrafico e Zecca dello Stato - P.V.

MODULARIO
F. 497 send 497



MINISTERO DELLE FINANZE
DIPARTIMENTO DEL TERRITORIO


CATASTO EDILIZIO URBANO (RDL 13-4-1939, n. 652)

MOD **BN** (CEU)

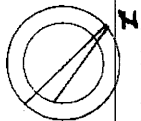
L. III F
500

Planimetria di u.i.u. in Comune di FIUMICINO via AURORA BOREALE civ. SC

AREA PARCHEGGIO 9
PUNTO TERRA
(AREA SCOPERTA)



ORIENTAMENTO



SCALA DI 1/2500

Catasto dei Fabbricati - Situazione al 31/01/2021 - Comune di FIUMICINO (M297) - < Foglio: 734 - Particella: 280 - Subalterno: 10 >
VIA AURORA SNC piano: T interno: 9;

Ultima planimetria in atti
Dichiarazione di N.C.
Denuncia di variazione

Compilata dal [REDACTED]
Titolo cognome e nome [REDACTED]

RISERVATO ALL'UFFICIO

Data presentazione: 31/05/1996 - Data: 31/01/2021 - n. T23727 - Richiedente: [REDACTED]

Totale schede: 10 - Formato di acquisizione: A4 (210x297) - Formato stampa richiesto: A4 (210x297)

F. 497
n. 280 sub. 10

della provincia di ROMA n. 6233
data 07/05/96 Firma [Signature]

Roma - Istituto Poligrafico e Zecca dello Stato - P.V.

MODULARIO
reg. rend. 497




MINISTERO DELLE FINANZE
DIPARTIMENTO DEL TERRITORIO
CATASTO EDILIZIO URBANO (RDL 13-4-1939, n. 652)

MOD. BN (CEL)
LIFE
500

Planimetria di u.i.u. in Comune di FIUMICINO via AURORA ZORZANI civ. 50

AREA PARCHEGGIO TO
PIANO TERRA
(AREA SOGFERA)



man 01
Catasto al 31/01/2021 - Comune di FIUMICINO (M297) - < Foglio: 734 - Particella: 280 - Subalterno: 11 >
VIA AURORA SNC piano T interno: 10;

ORIENTAMENTO
SCALA DI



Dichiarazione di N.C. <input checked="" type="checkbox"/> Ultima planimetria in attuazione <input type="checkbox"/>	Compilata da [REDACTED] nome: [REDACTED]	RISERVATO ALL'UFFICIO
Data presentazione: 31/05/1996 - Data: 31/01/2021 - n. T23728 - Richiedente: [REDACTED] Totale schede: 1 - Formato di acquisizione: A4(210x297) - Formato stampa richiesto: A4(210x297)	della provincia di <u>ROMA</u> data <u>07/05/96</u> Firma <u>[Signature]</u>	

MODULARIO
Fig. rend. 497




MINISTERO DELLE FINANZE
DIPARTIMENTO DEL TERRITORIO
CATASTO EDILIZIO URBANO (RDL 13-4-1939, n. 652)

MOD. BN (CEU)

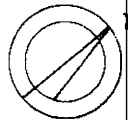
LIBRE
500

Planimetria di u.i.u. in Comune di FIUMICINO via AURORA BOZZARZI civ. S.C.

AREA PARCHEGGIO - II
PIANO TERRA
(AREA SCOPERTA)



ORIENTAMENTO



SCALA DI 1: [REDACTED]

Catasto dei Fabbricati - Situazione al 31/01/2021 - Comune di FIUMICINO (M297) - < Foglio: 734 - Particella: 280 - Subalterno: 12 >
VIA AURORA SNC piano: T interno: 11;

Dichiarazione di N.C.
Ultima planimetria firmata

Compilata dal [REDACTED]
Titolo, cognome e nome: [REDACTED]

RISERVATO ALL'UFFICIO

Data presentazione: 31/05/1996 - Data: 31/01/2021 - n. T23729 - n. T23729 - n. T23729 - n. T23729
Totale schede: 1 - Formato di acquisizione: A4(210x297) - Formato stampa richiesto: A4(210x297)
della provincia di ROMA n. 6383

data 07/06/96 Firma

MODULARIO
Fig. rend. 497




MINISTERO DELLE FINANZE
DIPARTIMENTO DEL TERRITORIO
CATASTO EDILIZIO URBANO (RDL 13-4-1939. n. 652)

MOD. **BN** (CEU)

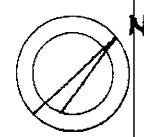
LIRE
500

Planimetria di u.i.u. in Comune di FIUMICINO via AURORA BOREALE civ. 50

AREA PARCHEGGIO 12
PIANO TERRA
(CARSA SCOPERIA)



ORIENTAMENTO



SCALA DI 1: 200

Catasto dei Fabbricati - Situazione al 31/01/2021 - Comune di FIUMICINO (M297) - < Foglio: 734 - Particella: 280 - Subalterno: 13 >
VIA AURORA SNC piano: I interno: 12;

Dichiarazione di NC
Denuncia di variazione
Ultima planimetria in atti

Compilata dal [REDACTED]
Titolo, cognome e nome: [REDACTED]

RISERVATO ALL'UFFICIO

Data presentazione: 31/05/1996 - Data: 31/01/2021 - n. T23730 - Richiedente: [REDACTED]

Totale schede: 1 - Formato di acquisizione: A4(210x297) - Formato stampa richiesto: A4(210x297)

n. 280 sub. 13

data 05/05/96 Firma [Signature]

MODULARIO
Fig. rend. 497




MINISTERO DELLE FINANZE
DIPARTIMENTO DEL TERRITORIO
CATASTO EDILIZIO URBANO (RDL 13-4-1939, n. 652)

MOD. BN (CEU)

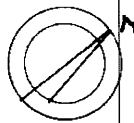
LIRE
500

Planimetria di u.i.u. in Comune di FIUMICINO via AURORA BOREALE civ. S.C.

AREA PARCHEGGIO - B
PIANO TERRA
(AREA SCOPERTA)



ORIENTAMENTO



SCALA DI 1: [REDACTED]

Catasto dei Fabbricati - Situazione al 31/01/2021 - Comune di FIUMICINO (M297) - < Foglio: 734 - Particella: 280 - Subalterno: 14 >
VIA AURORA SNC piano: T interno: 13;

Dichiarazione di N.C. <input checked="" type="checkbox"/> Ultima planimetria in atti	Compilata dal [REDACTED] [REDACTED] [REDACTED]	RISERVATO ALL'UFFICIO
Data presentazione: 31/05/1996 - Data: 31/01/2021 - n. T24066 Totale schede: 1 - Formato di acquisizione: A4(210x297) - Formato stampa richiesto: A4(210x297) In 280 sub. 14	della provincia di <u>ROMA</u> n. <u>6353</u> data <u>07/05/1996</u> Firma <u>[Signature]</u>	

MODULARIO
f. inq. rend. 497



MINISTERO DELLE FINANZE
DIPARTIMENTO DEL TERRITORIO


CATASTO EDILIZIO URBANO (RDL 13-4-1939, n. 652)

MOD. EN (CEU)

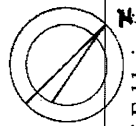
LIRE
500

Planimetria di u.i.u. in Comune di FIUMICINO via AURORA BOREALE civ. SC

AREA PARCHEGGIO 74
PIANO TERRA
(AREA SCOPERIA)



ORIENTAMENTO



SCALA DI 1: [REDACTED]

Catasto dei Fabbricati - Situazione al 31/01/2021 - Comune di FIUMICINO (M297) - < Foglio: 734 - Particella: 280 - Subalterno: 15 >
VIA AURORA SNC piano: 1 interno: 14;

Dichiarazione di N.C.

Compilata dal [REDACTED]
[REDACTED] (cognome e nome)

RISERVATO ALL'UFFICIO

Ultima planimetria in attuazione

Data presentazione: 31/05/1996 - Data: 31/01/2021 - n. T24067 - Richiedente: [REDACTED]

Totale schede: 34 - Formato di acquisizione: A4(210x297) - Formato stampa richiesto: A4(210x297)
della provincia di ROMA n. 6333

280 sub -15

data 07/05/96 Firma [Signature]

MODULARIO
Fig. rend. 497




MINISTERO DELLE FINANZE
DIPARTIMENTO DEL TERRITORIO
CATASTO EDILIZIO URBANO (RDL 13-4-1939, n. 652)

MOD. BN (CEU)

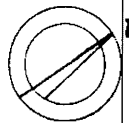
LIRE
500

Planimetria di u.i.u. in Comune di FIUMICINO via AURORA BORDALE civ. SC

AREA PARCHEGGIO 15
PIANO TERRA
(AREA SCOPERIA)



ORIENTAMENTO



SCALA DI 1: [REDACTED]

Catasto dei Fabbricati - Situazione al 31/01/2021 - Comune di FIUMICINO (M297) - < Foglio: 734 - Particella: 280 - Subalterno: 16 >
VIA AURORA SNC piano: T interno: 15;

Dichiarazione di NC
Deposito di variazione

Compilata dal [REDACTED]
[REDACTED] (titolo cognome e nome)

RISERVATO ALL'UFFICIO

Data presentazione: 31/05/1996 - Data: 31/01/2021 - n. T24068

Totale schede: 1 - Formato di acquisizione: A4(210x297) - Formato stampa richiesto: A4(210x297)

p. 280 sub -16

della provincia di [REDACTED]

data 07/05/96 Firma [REDACTED]

Nome - numero piano: 15 e 2° piano: 15 - P. 15

MODULARIO
rend 497



MINISTERO DELLE FINANZE
DIPARTIMENTO DEL TERRITORIO


CATASTO EDILIZIO URBANO (RDL 13-4-1939, n. 652)

MOD. BN (CEU)

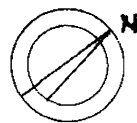
LIRE
500

Planimetria di u.i.u. in Comune di FIUMICINO via AURORA BOREALE civ. 50

AREA PARCHEGGIO 16
PIANO TERRA
(AREA SUPERF. 16)



ORIENTAMENTO



SCALA DI 1: 20

Catasto dei Fabbricati - Situazione al 31/01/2021 - Comune di FIUMICINO (M297) - < Foglio: 734 - Particella: 280 - Subalterno: 17 >
VIA AURORA SNC piano: 1 interno: 16;

Rome Istituto Penultimo e Zecca dallo Stato P.V

Dichiarazione di NC
Denuncia di variazione
Ultima planimetria in atti

Compilata dal [REDACTED]
[REDACTED] [REDACTED]

RISERVATO ALL'UFFICIO

Data presentazione: 19/05/1996 - Data: 31/01/2021 - n. T24070 - Richiedente: [REDACTED]

Totale schede: 1 - Formato di acquisizione: A4(210x297) - Formato stampa richiesto: A4(210x297)

n. 280 sub. 17 della provincia di ROMA n. 6333

data 07/05/96 Firma [Signature]

MODULARIO
F. 10/9 rend 497




MINISTERO DELLE FINANZE
DIPARTIMENTO DEL TERRITORIO
CATASTO EDILIZIO URBANO (RDL 13-4-1939, n. 652)

MOD. BN (CEU)

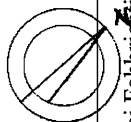
LIRE
500

Planimetria di u.i.u. in Comune di FIUMICINO via AURORA BOREALE civ. 50

AREA PARCHEGGIO 17
PIANO TERRA
(AREA SCOPERIA)



ORIENTAMENTO



SCALA DI: 1:1000

Catasto Edilizio Urbano al 31/01/2021 - Comune di FIUMICINO (M297) - < Foglio: 734 - Particella: 280 - Subalterno: 18 >
VIA AURORA SNC piano: T interno: 17;

Roma - Istituto Poligrafico e Zecca dello Stato - P.v.

Ultima planimetria in atti

Data presentazione: 31/05/1996 - Data: 31/01/2021 - n. T24071 - Richiedente: [REDACTED]
Totale schede: 24 - Formato di acquisizione: A4(210x297) - Formato stampa richiesto: A4(210x297)
Della provincia di ROMA data 07/05/1996 Firma [Signature]

RISERVATO ALL'UFFICIO

MODULARIO
F. rig. rend. 497




MINISTERO DELLE FINANZE
DIPARTIMENTO DEL TERRITORIO
CATASTO EDILIZIO URBANO (RDL 13-4-1939, n. 652)

MOD. BN (CEU)

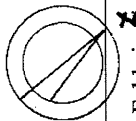
LIRE
500

Planimetria di u.i.u. in Comune di FIUMICINO via AURORA BOREALE civ. SC

AREA PARCHEGGIO 18
PIANO TERRA
(AREA SCOPERTA)



ORIENTAMENTO



SCALA DI 1: [REDACTED]

Catasto dei Fabbricati - Situazione al 31/01/2021 - Comune di FIUMICINO (M297) - < Foglio: 734 - Particella: 280 - Subalterno: 19 >
VIA AURORA SNC piano: T interno: 18;

Roma - Istituto Poligrafico e Zecca dello Stato - P. 4

Dichiarazione di N.C.
Ultima planimetria in attuazione

Compilata dal [REDACTED]

RISERVATO ALL'UFFICIO

Data presentazione: 31/05/1996 - Data: 31/01/2021 - n. T32529 - Richiedente: [REDACTED]
Totale schede: 1 - Formato di acquisizione: A4(210x297) - Formato stampa richiesto: A4(210x297)
della provincia di RM n. 6383

data 07/05/96 Firma [Signature]

MODULARIO
F. 14 rend 497




MINISTERO DELLE FINANZE
DIPARTIMENTO DEL TERRITORIO
CATASTO EDILIZIO URBANO (RDL 13-4-1939, n. 652)

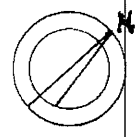
MOD **BN** (CEU)
LIRE
500

Planimetria di u.i.u. in Comune di FIUMICINO via AURORA BOREALE civ. S.C.

AREA PARCHEGGIO 19
PIANO TERRA
(AREA SUPERFUA)



ORIENTAMENTO



SCALA DI 1: [REDACTED]

Catasto dei Fabbricati - Situazione al 31/01/2021 - Comune di FIUMICINO (M297) - < Foglio: 734 - Particella: 280 - Subalterno: 20 >
VIA AURORA SNC piano: T interno: 19;

Dichiarazione di N.C.
Dati catastali in attesa

Compilata dal [REDACTED]
[REDACTED] titolo, cognome e nome:

RISERVATO ALL'UFFICIO

Ultima planimetria in atti

Data presentazione: 31/05/1996 - Data: 31/01/2021 - n. T24453 - Richiedente: [REDACTED]

Totale schede: 1 - Formato di acquisizione: A4(210x297) - Formato stampa richiesto: A4(210x297)
della provincia di ROMA n. 6333

data 07/05/96 Firma [Signature]

MODULARIO
F. rig. terra 497




MINISTERO DELLE FINANZE
DIPARTIMENTO DEL TERRITORIO
CATASTO EDILIZIO URBANO (RDL 13-4-1939, n. 652)

MOD BN (CEU)

(LIRE
500)

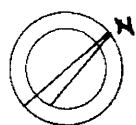
Planimetria di u.i.u. in Comune di FILMICINO via AURORA BORACE civ. 50

AREA PARCHEGGIO 60
PIANO TERRA
(AREA SUPERATA)



U. 001

ORIENTAMENTO



SCALA DI 1: 20

Catasto dei Fabbricati - Simazione al 31/01/2021 - Comune di FILMICINO (M297) - < Foglio: 734 - Particella: 280 - Subalterno: 21 - VIA AURORA SNC piano: T interno: 20;

Dichiarazione di N.C.
Denuncia di variazione
Ultima planimetria in atti

Compilata da [REDACTED]
Titolo, cognome e nome: [REDACTED]

RISERVATO ALL'UFFICIO

Data presentazione: 03/06/1996 - Data: 31/01/2021 - n. T24454 - Richiedente: [REDACTED]

Totale schede: 1 - Formato di acquisizione: A4(210x297) - Formato stampato: A4(210x297)

data 05/05/96 Firma [Signature]

MODULARIO
n. 497



MINISTERO DELLE FINANZE
DIPARTIMENTO DEL TERRITORIO


CATASTO EDILIZIO URBANO (RDL 13-4-1939, n. 652)

MOD. BN (CEU)

L. 500

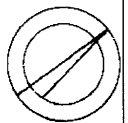
Planimetria di u.i.u. in Comune di FIUMICINO via AURORA BOREALE civ. 8.C.

AREA PARCHEGGIO 21
PIANO TERRA
(AREA SCOPERITA)



num 01
Catasto dei Fabbricati - Situazione al 31/01/2021 - Comune di FIUMICINO (M297) - < Foglio: 734 - Particella: 280 - Subalterno: 22 >
VIA AURORA SNC piano: T interno: 21;

ORIENTAMENTO



SCALA DI 1:200

Dichiarazione di N.C.
Ultima planimetria in atto

Compilata dal [REDACTED]
Titolo, cognome e nome:

RISERVATO ALL UFFICIO

Data presentazione: 03/06/1996 - Data: 31/01/2021 - n. T24455 - Richiedente: [REDACTED]
Totale schede: 1 - Formato di acquisizione: A4(210x297) - Formato stampa richiesto: A4(210x297)

della provincia di DAMA n. 6883
data 07/06/96 Firma [Signature]

MODULARIO
Foglio rend 497




MINISTERO DELLE FINANZE
DIPARTIMENTO DEL TERRITORIO
CATASTO EDILIZIO URBANO (RDL 13-4-1939, n. 652)

MOD. BN (CEU)

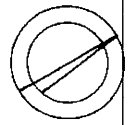
LIRE
500

Planimetria di u.i.u. in Comune di FIUMICINO via AURORA ZOREALE civ. S.C.

AREA PARCHEGGIO 22
PIANO TERRA
(AREA SCOPERITA)



ORIENTAMENTO



SCALA DI 1:200

Catasto dei Fabbricati - Situazione al 31/01/2021 - Comune di FIUMICINO (M297) - < Foglio: 734 - Particella: 280 - Subalterno: 23 >
VIA AURORA SNC piano: T interno: 22;

Dichiarazione di NC
Ultima planimetria in atti

Compilata dal [REDACTED]
Titolo cognome e nome: [REDACTED]

RISERVATO ALL'UFFICIO

Data presentazione: 03/06/1996 - Data: 31/01/2021 - n. T24456 - Richiedente: [REDACTED]
Totale schede: 1 - Formato di acquisizione: A4(210x297) - Formato stampa richiesto: A4(210x297)

data 07/06/96 Firma [Signature]

MODULARIO
Fig. 1000 497




MINISTERO DELLE FINANZE
DIPARTIMENTO DEL TERRITORIO
CATASTO EDILIZIO URBANO (RDL 13-4-1939, n. 652)

MOD. **BN** (CEU)
LIRE
500

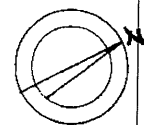
Planimetria di u.i.u. in Comune di FIUMICINO via AURORA BODENAS civ. S.C.

AREA PARCHEGGIO 23
PIANO TERRA
(AREA SCOPERIA)



Catasto dei Fabbricati - Situazione al 31/01/2021 - Comune di FIUMICINO (M297) - < Foglio: 734 - Particella: 280 - Subalterno: 24 >
VIA AURORA SNC piano. T interno: 23.

ORIENTAMENTO



SCALA DI 1:200

Roma - Istituto Poligrafico e Zecca dello Stato - P.V.

Dichiarazione di N.C. <input checked="" type="checkbox"/> Denuncia di variazione <input type="checkbox"/> Ultima planimetria in atti	Compilata dal [REDACTED] Titolo, cognome e nome: [REDACTED]	RISERVATO ALL'UFFICIO
Data presentazione: 03/06/1996 - Data: 31/01/2021 - n. T24457 - Richiedente [REDACTED]		
Totale schede: 1 - Formato di acquisizione: A4(210x297) - Formato stampa richiesto: A4(210x297)		
n. <u>20</u> sub <u>24</u>	della provincia di <u>ROMA</u>	data <u>07/05/96</u> Firma <u>[Signature]</u>

MODULARIO
Foglio rend 497




MINISTERO DELLE FINANZE
DIPARTIMENTO DEL TERRITORIO
CATASTO EDILIZIO URBANO (RDL 13-4-1939, n. 652)

MOD. BN (CEU)

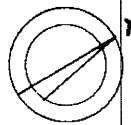
LIRE
500

Planimetria di u.i.u. in Comune di **FIUMICINO** via **AURORA BEREALE** civ. **SC**

AREA PARCHEGGIO 24
PIANO TERRA
(AREA SOGGERIA)



ORIENTAMENTO



SCALA DI L. 24

Catasto dei Fabbricati - Situazione al 31/01/2021 - Comune di FIUMICINO (M297) - < Foglio: 734 - Particella: 280 - Subalterno: 25 >
VIA AURORA SNC piano: T interno: 24;

Dichiarazione di N.C.
Ultima planimetria in atti

Compilata dal [REDACTED]
(titolo, cognome e nome)

RISERVATO ALL'UFFICIO

Data presentazione: 03/06/1996 - Data: 31/01/2021 - n. T24458 - Richiedente: [REDACTED]
Totale schede: 1 - Formato di acquisizione: A4 (210x297) - Formato stampa richiesto: A4 (210x297)

F. 54 sub. 05

geometra
della provincia di **ROMA** n. **6333**
data **07/05/96** Firma [Signature]

MODULARIO
Fig. cont. 497



MINISTERO DELLE FINANZE
DIPARTIMENTO DEL TERRITORIO


CATASTO EDILIZIO URBANO (RDL 13-4-1939, n. 652)

MOD. BN (CEU)

LIRF
500

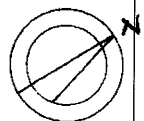
Planimetria di u.i.u. in Comune di FIUMICINO via AURORA BOREALE civ. S.C.

AREA PAROCCIALE 25
PIANO TERRA
(AREA SCOPERIA)



num. 01
Catasto dei Fabbricati - Situazione al 31/01/2021 - Comune di FIUMICINO (M297) - < Foglio: 734 - Particella: 280 - Subalterno: 26 >
VIA AURORA SNC piano: T interno: 25

ORIENTAMENTO



SCALA DI 1: 20

Dichiarazione di N.C.

Completata dal [REDACTED]
Titolo cognome e nome:

RISERVATO ALL'UFFICIO

Ultima planimetria in atti

Data presentazione: 03/06/1996 - Data: 31/01/2021 - n. T24824 - Richiedente: [REDACTED]
Totale schede: 1 - Formato di acquisizione: A4(210x297) - Formato stampa richiesto: A4(210x297)

Identificativi catastali: iscritto all'albo [REDACTED] della provincia di ROMA n. 6393
data 07/06/1996 Firma [Signature]

MODULARIO
Foglio n. 497




MINISTERO DELLE FINANZE
DIPARTIMENTO DEL TERRITORIO
CATASTO EDILIZIO URBANO (RDL 13-4-1939, n. 652)

MOD. BN (CEU)

LIRL
500

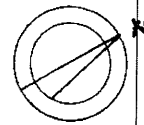
Planimetria di u.i.u. in Comune di FIUMICINO via AURORA BOREALE civ. S.C.

AREA PARCHEGGIO 26
PIANO TERRA
(AREA SCOPERTA)



num. 01
Catasto dei Fabbricati - Situazione al 31/01/2021 - Comune di FIUMICINO (M297) - < Foglio: 734 - Particella: 280 - Subalterno: 27 >
VIA AURORA SNC piano: T interno: 26.

ORIENTAMENTO



SCALA DI 1: 400

Roma, Istituto Poligrafico e Zecca dello Stato, p.v.

Dichiarazione di N.C.
Ultima planimetria in atto

Compilata dal [REDACTED]
[REDACTED] (cognome e nome)

RISERVATO ALL'UFFICIO

Data presentazione: 03/06/1996 - Data: 31/01/2021 - n. T24825 - Richiedente: [REDACTED]
Totale schede: 1 - Formato di acquisizione: A4(210x297) - Formato stampa richiesto: A4(210x297)
n. sub [REDACTED] della provincia di ROMA n. 6393

data 07/05/96 Firma [Signature]

MODULARIO
F. 104
10/10/1996



MINISTERO DELLE FINANZE
DIREZIONE GENERALE DEL CATASTO E DEI SS. TT. EE.
CATASTO EDILIZIO URBANO (RDL 13-4-1939, n. 662)

Planimetria di u.i.u. in Comune di: **FUMICINO** via **AURORA BORSALE** CIV. S.C.

MOD. AN (GEU)
1:101
700

AREA FABBRICAZIONE RT
PIANO TERZA
CASSA SOSPESA



ORIENTAMENTO

SCALA DI 1: 200

RISERVATO ALL'UFFICIO

Dichiarata con n. C. []
Denuncia di variazione []
Identificata al catasto []
F. 104
n. 104
sup. []
Completata dal []
FABRIZIO
Iscritto all'Albo di i. GEOMETRI
ROMA n. 6333

Catasto dei Fabbricati - Situazione al 31/01/2021 - Comune di FUMICINO (M297) - < Foglio: 734 - Particella: 280 - Subalterno: 28 >
VIA AURORA SNC piano: T interno: 27;

Ultima planimetria in atti

MOD. ARIG
F. sig. 497



MINISTERO DELLE FINANZE
DIPARTIMENTO DEL TERRITORIO
CATASTO EDILIZIO URBANO (RDL 13-4-1939, n. 652)

MOD. **BN** (CEU)

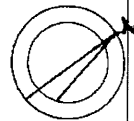
LIRE
500

Planimetria di u.i.u. in Comune di FIUMICINO via AURORA BOREALE civ. S.C.

AREA PARCAECQIO 98
PIANO TERRA
(AREA SOSPESA)



ORIENTAMENTO



SCALA DI 1: **200**

Catasto dei Fabbricati - Situazione al 31/01/2021 - Comune di FIUMICINO (M297) - < Foglio: 734 - Particella: 280 - Subalterno: 29 >
VIA AURORA SNC piano: T interno: 28;

Dichiarazione di N.C.
Declarazione di variazione

Compilata dal [REDACTED]
[REDACTED] (cognome e nome)

RISERVATO ALL'UFFICIO

Data presentazione: 03/06/1996 - Data: 31/01/2021 - n. T24828 - Richiedente: [REDACTED]

Totale schede: 1 - Formato di acquisizione: A4(210x297) - Formato stampa richiesto: A4(210x297)

della provincia di ROMA n. 6335
data 07/06/1996 Firma [Signature]

Ultima planimetria in atti

p. 280 sub. 29

MODULARIO
F. fog. rend. 497



MINISTERO DELLE FINANZE
DIPARTIMENTO DEL TERRITORIO

CATASTO EDILIZIO URBANO (RDL 13-4-1939, n. 652)

MOD. BN (CEU)

LIRE
500

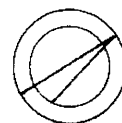
Planimetria di u.i.u. in Comune di **FUMICINO** via **AURORA BOREALE** civ. **SC**

AREA PARCHEGGIO 29
PIANO TERRA
(AREA SCOPERITO)



0,50

ORIENTAMENTO



SCALA DI 1: [REDACTED]

Catasto dei Fabbricati - Situazione al 31/01/2021 - Comune di FUMICINO (M297) - < Foglio: 734 - Particella: 280 - Subalterno: 30 >
VIA AURORA SNC piano: T interno: 29;

Dichiarazione di NC

Compilata dal [REDACTED]

RISERVATO ALL'UFFICIO

Ultima planimetria in atto

Data presentazione: 03/06/1996 - Data: 31/01/2021 - n. T24829 - Richiedente: [REDACTED]

Totale schede: 1 - Formato di acquisizione: A4(210x297) - Formato stampa richiesto: A4(210x297)

data **07/05/96** Firma **[Signature]**

Roma - territorio: [REDACTED] - [REDACTED]

MODULARIO
Foglio n. 497



MINISTERO DELLE FINANZE
DIPARTIMENTO DEL TERRITORIO

CATASTO EDILIZIO URBANO (RDL 13-4-1939, n. 652)

MOD. BN (CEU)

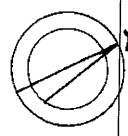
LIRE
500

Planimetria di u.i.u. in Comune di FIUMICINO via AURORA BOREALE civ. 50

AREA PARCHEGGIO 30
PIANO TERRA
(AREA PARCHEGGIO)
SCOPERIA



ORIENTAMENTO



SCALA DI L.

Catasto dei Fabbricati - Situazione al 31/01/2021 - Comune di FIUMICINO (M297) - < Foglio: 734 - Particella: 280 - Subalterno: 31 >
VIA AURORA SNC piano: T interno: 30;

Dichiarazione di NC
Ultima planimetria in atto

Compilata dal [REDACTED]
Titolo, cognome e nome: [REDACTED]

RISERVATO ALL'UFFICIO

Data presentazione: 03/06/1996 - Data: 31/01/2021 - n. T24830 - Richiedente: [REDACTED]
Totale schede: 1 - Formato di acquisizione: A4(210x297) - Formato stampa richiesto: A4(210x297)
In 280 sub 31

data 07/05/96 Firma [Signature]

MODULARIC
Foglio 497




MINISTERO DELLE FINANZE
DIPARTIMENTO DEL TERRITORIO
CATASTO EDILIZIO URBANO (RDL 13-4-1939, n. 652)

MOD. **BN** (CEU)
LIRE **500**

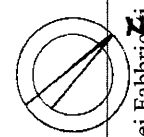
Planimetria di u.i.u. in Comune di **FIUMICINO** via **AURORA BOREALE** civ. **S.C.**

**AREA PARCHEGGIO BT
PIANO TERRA
(AREA PARCHEGGIO)
SCOPERTA**



Catasto in attuazione al 31/01/2021 - Comune di FIUMICINO (M297) - < Foglio: 734 - Particella: 280 - Subalterno: 32 >
VIA AURORA SNC piano: T interno: 31;

ORIENTAMENTO



SCALA DI: [REDACTED]

RISERVATO ALL'UFFICIO

Dichiarazione di N.C.
Ultima planimetria in attuazione

Compilata dal [REDACTED]
TITOLO COGNOME E NOME [REDACTED]

Data presentazione: 03/06/1996 - Data: 31/01/2021 - n. T25339 - Richiedente: [REDACTED]
Totale schede: 1 - Formato di acquisizione: A4(210x297) - Formato stampa richiesto: A4(210x297)

della provincia di **ROMA** n. **6833**
data **07/05/96** Firma **[Signature]**

Roma - Istituto Poligrafico e Zecca dello Stato - p.v.

MODULARI
F. 109 rev. 497



MINISTERO DELL'E FINANZE
DIPARTIMENTO DEL TERRITORIO


CATASTO EDILIZIO URBANO (RDL 13-4-1939, n. 652)

MOD. BN (CEU)

LIRE
500

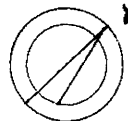
Planimetria di u.i.u. in Comune di **FIUMICINO** via **AURORA BOREALE** civ. **SC**

AREA PARCHEGGIO 32
PIANO TERRA
(AREA PARCHEGGIO)
SCOPRIA



0,50

ORIENTAMENTO



SCALA DI 1: 200

Catasto dei Fabbricati - Situazione al 31/01/2021 - Comune di FIUMICINO (M297) - < Foglio: 734 - Particella: 280 - Subalterno: 33 >
VIA AURORA SNC piano: T interno: 32.

Roma - Istituto Nazionale per lo Studio e la Cura delle Carte Geometriche - P. V.

Dichiarazione di N.C.
Ultima planimetria in atti

Compilata dal [REDACTED]
[REDACTED] (cognome e nome)

RISERVATO ALL'UFFICIO

Data presentazione: 03/06/1996 - Data: 31/01/2021 - n. T25340 - Richiedente: [REDACTED]
Totale schede: 1 - Formato di acquisizione: A4(210x297) - Formato stampa richiesto: A4(210x297)
Identificativi catastali: [REDACTED] iscritto all'albo dei Geometri
della provincia di **ROMA** n. **6333**

data **07/05/96** Firma **[Signature]**

MOD. 497




MINISTERO DELLE FINANZE
DIPARTIMENTO DEL TERRITORIO
CATASTO EDILIZIO URBANO (RDL 13-4-1939, n. 652)

MOD. BN (CEU)

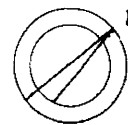
IRL
500

Planimetria di u.i.u. in Comune di FIUMICINO via AURORA BODENLE civ. 83

AREA PARCHEGGIO 33
PUNTO TERRA
(AREA PARCHEGGIO)
Sopporta



ORIENTAMENTO



SCALA DI 1:20

Catasto dei Fabbricati - Situazione al 31/01/2021 - Comune di FIUMICINO (M297) - < Foglio: 734 - Particella: 280 - Subalterno: 34 >
VIA AURORA SNC piano: T interno: 33;

Dichiarazione di NC
Ultima planimetria in atto

Compilata dal [REDACTED]
[REDACTED] [REDACTED]
[REDACTED] [REDACTED]

RISERVATO ALL'UFFICIO

Data presentazione: 03/06/1996 - Data: 31/01/2021 - n. T25341 - Richiedente: [REDACTED]

Totale schede: 1 - Formato di acquisizione: A4(210x297) - Formato stampa richiesto: A4(210x297)

data 07/05/1996 Firma [Signature]

MODULARIO
Foglio 497



MINISTERO DELLE FINANZE
DIPARTIMENTO DEL TERRITORIO


CATASTO EDILIZIO URBANO (RDL 13-4-1939, n. 652)

MOD **BN** (CEU)

LIRE
500

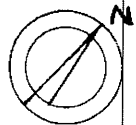
Planimetria di u.i.u. in Comune di **FIUMICINO** via **AURORA BOREALE** civ. **SC**

AREA PARCHEGGIO 34
PIANO TERRA
(AREA PARCHEGGIO
SCOPERTA)



Catasto dei Fabbricati - Situazione al 31/01/2021 - Comune di FIUMICINO (M297) - < Foglio: 734 - Particella: 280 - Subalterno: 35 >
VIA AURORA SNC piano: I interno: 34;

ORIENTAMENTO



SCALA DI 1: **20**

Dichiarazione di N.C.
Ultima planimetria in atto

Compilata dal [REDACTED]
titolo, cognome e nome: [REDACTED]

RISERVATO ALL'UFFICIO

Data presentazione: 03/06/1996 - Data: 31/01/2021 - n. T25342 - Richiedente [REDACTED]
Totale schede: 1 - Formato di acquisizione: A4(210x297) - Formato stampa richiesto: A4(210x297)

della provincia di **ROMA** n. **6333**
data **07/05/96** Firma

Punti - misure - Perimetri - Zonizzazione - Stato - P.V.

MODULARIO
Fog. rend. 497



MINISTERO DELLE FINANZE
DIPARTIMENTO DEL TERRITORIO

CATASTO EDILIZIO URBANO (RDL 13-4-1939, n. 652)

MOD. **BN** (CEU)

LIRE
500

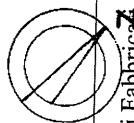
Planimetria di u.i.u. in Comune di **FIUMICINO** via **AURORA BOREALE**

civ. **SC**

**AREA PARCHEGGIO 35
PIANO TERRA
(AREA SUPERIORE)**



ORIENTAMENTO



SCALA DI 1:

Catasto dei Fabbricati - Situazione al 31/01/2021 - Comune di FIUMICINO (M297) - < Foglio: 734 - Particella: 280 - Subalterno: 36 >
VIA AURORA SNC piano: T interno: 35;

Dichiarazione di N.C.
Ultima planimetria in atti
Denuncia di variazione

Compilata da: [REDACTED]
[titolo, cognome e nome]

RISERVATO ALL'UFFICIO

Data presentazione: 03/06/1996 - Data: 31/01/2021 - n. T25343 - Richiedente: [REDACTED]
Totale schede: 1 - Formato di acquisizione: A4(210x297) - Formato stampa richiesto: A4(210x297)
Identificativi catastali: [REDACTED] - Geometra: [REDACTED]
della provincia di **ROMA** n. **6353**

data **04/06/96** Firma [Signature]

MOD. LAR 10
Fig. rend. 497



MINISTERO DELLE FINANZE
DIPARTIMENTO DEL TERRITORIO
CATASTO EDILIZIO URBANO (RDL 13-4-1939, n. 652)

MOD. BN (CEU)

LIRE
500

Planimetria di u.i.u. in Comune di FIUMICINO via AURORA BOREALE civ. SC

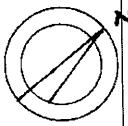
AREA PARCHEGGIO 36
PIANO TERRA
(AREA SCOPERITA)



mem. 01
Foglio: 734 - Particella: 280 - Subalterno: 37 >

Catasto dei Fabbricati - Situazione al 31/01/2021 - Comune di FIUMICINO (M297) - < Foglio: 734 - Particella: 280 - Subalterno: 37 >
VIA AURORA SNC piano: T interno: 36

ORIENTAMENTO:



SCALA DI 1: [REDACTED]

Ultima planimetria in atti
Dichiarazione di N.C.
Denuncia di variazione

Compilata dal [REDACTED]
[REDACTED] (titolo, cognome e nome)

RISERVATO ALL'UFFICIO

Data presentazione: 03/06/1996 - Data: 31/01/2021 - n. T25344 - Richiedente: [REDACTED]
Totale schede: 1 - Formato di acquisizione: A4(210x297) - Formato stampa richiesto: A4(210x297)

F. 734
h. 280 sub 37

iscritte all'atto di [REDACTED]
della provincia di ROMA n. 6383
data 07/05/1996 Firma [Signature]

Roma - Distribuzione gratuita - Zecchi - Sestini - Sisti - Di

MODULARIO
reg. rend. 497



MINISTERO DELLE FINANZE
DIPARTIMENTO DEL TERRITORIO

CATASTO EDILIZIO URBANO (RDL 13-4-1939, n. 652)

MOD. BN (CEU)

LIRF
500

Planimetria di u.i.u. in Comune di FIUMICINO via AURORA BOREALE civ. 68

AREA PARCAECCIO 37
PANO TERRA
(AREA SUPERIA)



U.I.U. 1/1000

ORIENTAMENTO



SCALA DI 1: 200

Catasto dei Fabbricati - Situazione al 31/01/2021 - Comune di FIUMICINO (M297) - < Foglio: 734 - Particella: 280 - Subalterno: 38 >
VIA AURORA SNC piano: T interno: 37.

Roma - Istituto Fotografico e Zecca dello Stato - P.V.

Dichiarazione di N.C.
Ultima planimetria in atti

Compilata da: [REDACTED]
TITOLO: [REDACTED]

RISERVATO ALL'UFFICIO

Data presentazione: 03/06/1996 - Data: 31/01/2021 - n. T25819 - Richiedente: [REDACTED]

Totale schede: 1 - Formato di acquisizione: A4(210x297) - Formato stampa richiesto: A4(210x297)

nl 280 sub 38

della provincia di ROMA n. 6388
data 07/05/96 Firma [Signature]

MODULARIO
F. rig. rend. 497



MINISTERO DELLE FINANZE
DIPARTIMENTO DEL TERRITORIO
CATASTO EDILIZIO URBANO (RDL 13-4-1939, n. 652)

MOD. **BN** (CEU)

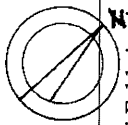
LIRE
500

Planimetria di u.i.u. in Comune di **FIUMICINO** via **AURORA BOREALE** CIV. **SC**

AREA PARCHEGGIO 38
PIANO TERRA
(AREA SCOPERIA)



ORIENTAMENTO



SCALA DI 1:

Catasto dei Fabbricati - Situazione al 31/01/2021 - Comune di FIUMICINO (M297) - < Foglio: 734 - Particella: 280 - Subalterno: 39 >
VIA AURORA SNC piano: T interno: 38;

Ultima planimetria in atti

Data presentazione: 03/06/1996 - Data: 31/01/2021 - n. T25820 - Richiedente: [REDACTED]

Totale schede: 34 - Formato di acquisizione: A4(210x297) - Formato stampa richiesto: A4(210x297)

Dichiarazione di N.C.
Determinazione di variazione

Compilata da: [REDACTED]
Titolo cognome e nome: [REDACTED]

RISERVATO ALL'UFFICIO

della provincia di **ROMA** 6003
data **04/05/1996** Firma **[Signature]**

Roma - Ufficio Poligrafico e Zecche Imp. Statale - P.v.

MODULARIO
Foglio rend 497



MINISTERO DELLE FINANZE
DIPARTIMENTO DEL TERRITORIO

CATASTO EDILIZIO URBANO (RDL 13-4-1939, n. 652)

MOD. BN (CEU)

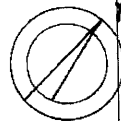
LIRE
500

Planimetria di u.i.u. in Comune di FIUMICINO via AURORA BOREALE CIV. SC

AREA PARCHEGGIO 39
PIANO TERRA
(AREA SCOPERTA)



ORIENTAMENTO



SCALA DI 1/2000

inven 01
Catasto del Fabbricati - Situazione al 31/01/2021 - Comune di FIUMICINO (M297) - < Foglio: 734 - Particella: 280 - Subalterno: 40 >
VIA AURORA SNC piano: T interno: 39;

Dichiarazione di N.C.
Assenza di variazione

Compilata dal [REDACTED]
Titolo cognome e nome: [REDACTED]

RISERVATO ALL'UFFICIO

Ultima planimetria in atti

Data presentazione: 03/06/1996 - Data: 31/01/2021 - n. T25821 - Richiedente: [REDACTED]

Totale schede: 1 - Formato di acquisizione: A4(210x297) - Formato stampa richiesto: A4(210x297)
della provincia di ROMA n. 6353

in 280 sub 40

data 03/06/96 Firma [Signature]

MOD. ARIC
497



MINISTERO DELLE FINANZE
DIPARTIMENTO DEL TERRITORIO
CATASTO EDILIZIO URBANO (RDL 13-4-1939. n. 652)

MOD. BN (CEU)

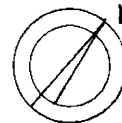
LIRE
500

Planimetria di u.i.u. in Comune di FIUMICINO via AURORA BOREALE civ. 30

PIANO TERRA
AREA PARCHEGGIO 40
(AREA SCOPERTA)



ORIENTAMENTO



SCALA DI 1: [redacted]

Dichiarazione di N.C.
Declarazione di variazione

Compilata dal [redacted]
titolo, cognome e nome:

RISERVATO ALL'UFFICIO

Ultima planimetria in atti

Data presentazione: 03/06/1996 - Data: 31/01/2021 - n. T25822

Totale schede: 4 - Formato di acquisizione: A4(210x297) - Formato stampa richiesto: A4(210x297)

in 280 sub 214

della provincia di RM n. 6333
data 07/05/96 Firma [signature]

Catasto dei Fabbricati - Situazione al 31/01/2021 - Comune di FIUMICINO (M297) - < Foglio: 734 - Particella: 280 - Subalterno: 41 >
VIA AURORA SNC piano: T interno: 40;

MODULARIO
F. n. 497



MINISTERO DELLE FINANZE
DIPARTIMENTO DEL TERRITORIO

CATASTO EDILIZIO URBANO (RDL 13-4-1939, n. 652)

MOD. BN (CEU)

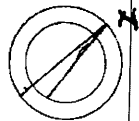
LIRE
500

Planimetria di u.i.u. in Comune di FIUMICINO via AURORA ZORRALB civ. 5C

AREA PARCHEGGIO 41
PIANO TERRA
(AREA SCOPERTA)



ORIENTAMENTO



SCALA DI 1: 200

Catasto dei Fabbricati - Situazione al 31/01/2021 - Comune di FIUMICINO (M297) - < Foglio: 734 - Particella: 280 - Subalterno: 42 >
VIA AURORA SNC piano: T interno: 41;

Dichiarazione di N.C.
Ultima planimetria in atti

Compilata dal [REDACTED]

RISERVATO ALL'UFFICIO

Data presentazione: 03/06/1996 - Data: 31/01/2021 - n. T25823 - Richiedente: [REDACTED]
Totale schede: 1 - Formato di acquisizione: A4(210x297) - Formato stampa richiesto: A4(210x297)

sub. 42

della provincia di ROMA n. 6883

data 07/05/1996 Firma

Roma - Istituto Nazionale di Statistica - P. V.

MOD. J. A. R. I. O.
Foglio terra 497




MINISTERO DELLE FINANZE
DIPARTIMENTO DEL TERRITORIO
CATASTO EDILIZIO URBANO (RDL 13-4-1939, n. 652)

MOD. BN (CEU)

LIRE
500

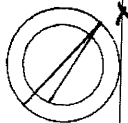
Planimetria di u.i.u. in Comune di FIUMICINO via AURORA BOREALE civ. SC

AREA PARCAECCIO 42
PINKO TERRA
(AREA SCOPERIA)



050
100
150
200
250
300
350
400
450
500

ORIENTAMENTO



SCALA DI 1: [REDACTED]

Catasto dei Fabbricati - Situazione al 31/01/2021 - Comune di FIUMICINO (M297) - < Foglio: 734 - Particella: 280 - Subalterno: 43 >
VIA AURORA SNC piano: T interno: 42;

Ultima planimetria in atto

Dichiarazione di N.C.
Identificativi catastali
Data presentazione: 03/06/1996 - Data: 31/01/2021 - n. T25824 - Richiedente: [REDACTED]
Totale schede: 1 - Formato di acquisizione: A4(210x297) - Formato stampa richiesto: A4(210x297)
della provincia di ROMA n. 6333
data 07/05/96 Firma [Signature]

RISERVATO ALL'UFFICIO

MODULARIO
Foglio 497



MINISTERO DELLE FINANZE
DIPARTIMENTO DEL TERRITORIO
CATASTO EDILIZIO URBANO (RDL 13-4-1939, n. 652)

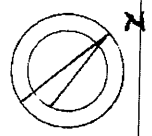
MOD. BN (CEU)
LIRE
500

Planimetria di u.i.u. in Comune di FIUMICINO via AURORA BOREALE civ. 50

AREA PARADISEGGIO 43
PIANO TERRA
(AREA SOPERTA)



ORIENTAMENTO



SCALA DI 1: 200

Catasto dei Fabbricati - Situazione al 31/01/2021 - Comune di FIUMICINO (M297) - < Foglio: 734 - Particella: 280 - Subalterno: 44 >
VIA AURORA SNC piano I interno: 43

Roma Istituti Regionali e Zecche dello Stato P.v

Dichiarazione di N.C.
Denuncia di variazione
Ultima planimetria in atti

Compilata dal [REDACTED]
Tutto concesso e [REDACTED]

RISERVATO ALL'UFFICIO

Data presentazione: 03/06/1996 - Data: 31/01/2021 - n. T26542 - Richiedente: [REDACTED]
Totale schede: 1 - Formato di acquisizione: A4(210x297) - Formato stampa richiesto: A4(210x297)
n. sub. 50
data 07/05/96 Firma [Signature]

MOD. UNICO
Fig. red. 497




MINISTERO DELLE FINANZE
DIPARTIMENTO DEL TERRITORIO
CATASTO EDILIZIO URBANO (RDL 13-4-1939. n. 652)

LIRE
500

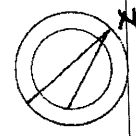
Planimetria di u.u. in Comune di FIUMICINO via AURORA BOREALE civ. SC

AREA PROTEZIONE 44
PIANO TERRA
(AREA SCOPERITA)



Linea di Indirizzo: 01734 - Particella: 280 - Subalterno: 45 >
Foglio: 734 - Comune di FIUMICINO (M297) - <
Catasto dei Fabbricati - Situazione al 31/01/2021 - Comune di FIUMICINO (M297) - <
VIA AURORA SNC piano: T interno: 44;

ORIENTAMENTO



SCALA DI 1:20

RISERVATO ALL'UFFICIO

Dichiarazione di N.C.
Ultima planimetria in atti

Compilata dal [REDACTED]
Titolo cognome e nome: [REDACTED]

Data presentazione: 03/06/1996 - Data: 31/01/2021 - n. T26543 - Richiedente: [REDACTED]
Totale schede: 1 - Formato di acquisizione: A4(210x297) - Formato stampa richiesto: A4(210x297)
della provincia di ROMA n. 6333

sub AS

data 07/06/1996 Firma [Signature]

MODULARIO
F. 14 rend. 497




MINISTERO DELLE FINANZE
DIPARTIMENTO DEL TERRITORIO
CATASTO EDILIZIO URBANO (RDL 13-4-1939, n. 652)

MOD. BN (CEU)

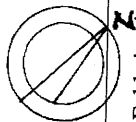
LIRE
500

Planimetria di u.i.u. in Comune di FIUMICINO via AURORA BOREALE civ. 50

AREA PARCAEGLIO 45
PIANO TERRA
(AREA SUPERBA)



ORIENTAMENTO



SCALA DI 1: [REDACTED]

Catasto dei Fabbricati - Situazione al 31/01/2021 - Comune di FIUMICINO (M297) - < Foglio: 734 - Particella: 280 - Subalterno: 46 >
VIA AURORA SNC piano: T interno: 45;

Dichiarazione di N.C.
Ultima planimetria in vigore

Compilata dal [REDACTED]
(Titolo cognome e nome)

RISERVATO ALL'UFFICIO

Data presentazione: 03/06/1996 - Data: 31/01/2021 - n. T26544 - Richiedente: [REDACTED]
Totale schede: 4 - Formato di acquisizione: A4(210x297) - Formato stampa richiesto: A4(210x297)
n. 980 sub 46 della provincia di ROMA n. 6389

data 07/05/96 Firma [Signature]

MODULARIO
f. 14 rev. 497



MINISTERO DELLE FINANZE
DIPARTIMENTO DEL TERRITORIO

CATASTO EDILIZIO URBANO (RDL 13-4-1939, n. 652)

MOD. BN (CEU)


(IRL
500

Planimetria di u.i.u. in Comune di **FIUMICINO**

via **AURORA BOREALE**

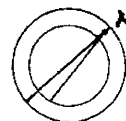
civ. **SC**

AREA PARCHEGGIO 46
PIANO TERRA
(AREA SCOPERTA)



U.S. 1/2000

ORIENTAMENTO



SCALA DI 1: 200

Catasto dei Fabbricati - Situazione al 31/01/2021 - Comune di FIUMICINO (M297) - < Foglio: 734 - Particella: 280 - Subalterno: 47 >
VIA AURORA SNC piano: T interno: 46;

Dichiarazione di N.C.

Compilata dal [REDACTED]

RISERVATO ALL'UFFICIO

Ultima planimetria in atto

Data presentazione: 03/06/1996 - Data: 31/01/2021 - n. T26545 - Richiedente: [REDACTED]
Totale schede: 1 - Formato di acquisizione: A4(210x297) - Formato stampa richiesto: A4(210x297)
n. 280 sub 46 della provincia di **ROMA** n. 6333

data **07/05/96** Firma [Signature]

MODULARIO
Foglio 497



MINISTERO DELLE FINANZE
DIPARTIMENTO DEL TERRITORIO

CATASTO EDILIZIO URBANO (RDL 13-4-1939, n. 652)

MOD. BN (CEU)


LIRL
500

Planimetria di u.i.u. in Comune di **FIUMICINO**

via **AURORA BOBBA**

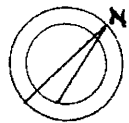
civ. **50**

AREA PARCHEGGIO 47
PIANO TERRA
(AREA SCOPERTA)



[Faint handwritten notes or stamps]

ORIENTAMENTO



SCALA DI 1: **200**

Catasto dei Fabbricati - Situazione al 31/01/2021 - Comune di FIUMICINO (M297) - < Foglio: 734 - Particella: 280 - Subalterno: 48 >
VIA AURORA SNC piano: T interno: 47

Dichiarazione di N.C.

Compilata dal

RISERVATO ALL'UFFICIO

Ultima planimetria in atti

Data presentazione: 03/06/1996 - Data: 31/01/2021 - n. T26546 - Richiedente: **geometra**

Totale schede: 1 - Formato di acquisizione: A4(210x297) - Formato stampa richiesto: A4(210x297)

di **28** sub **48**

della provincia di **ROMA** n. **6833**

data **07/05/96**

Firma

[Handwritten signature]

MODULARIO
F. 119 - rend. 497




MINISTERO DELLE FINANZE
DIPARTIMENTO DEL TERRITORIO
CATASTO EDILIZIO URBANO (RDL 13-4-1939, n. 652)

LIRE
500

civ. **SC**

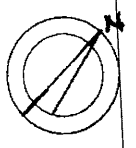
Planimetria di u.i.u. in Comune di **Fiumicino** via **AURORA BOZZALE**

AREA PARCHEGGIO 48
PIANO TERRA
(AREA SCOPERTA)



inquin. 01
Foglio: 734 - Particella: 280 - Subalterno: 49 >
Catasto dei Fabbricati - Situazione al 31/01/2021 - Comune di FIUMICINO (M297) - < Foglio: 734 - Particella: 280 - Subalterno: 48
Catasto Edilizio Urbano - T interno: 48

ORIENTAMENTO



SCALA DI 1: **200**

Dichiarazione di N.C.
Denuncia di variazione
Ultima planimetria in atti

Compilato dal: [REDACTED]
Titolo, cognome e nome: [REDACTED]

Data presentazione: 03/06/1996 - Data: 31/01/2021 - n. T26547 - Richiedente: [REDACTED]
Totale schede: 1 - Formato di acquisizione: A4(210x297) - Formato stampa richiesto: A4(210x297)
della provincia di **RM** n. **6333**

p. **280** sub **49** data **07/05/1996** Firma [Signature]

RISERVATO ALL'UFFICIO

MODULARIO
F. n. 497




MINISTERO DELLE FINANZE
DIPARTIMENTO DEL TERRITORIO
CATASTO EDILIZIO URBANO (RDL 13-4-1939. n. 652)

MOD. **BM** (CEU)
LIRE
500

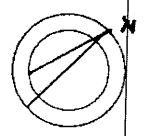
Planimetria di u.i.u. in Comune di FIUMICINO via AURORA BORSALE CIV. SC

**AREA PARCHEGGIO 49
PIANO TERRA
(AREA SUPERIORE)**



U.S.C. J. 1/34

ORIENTAMENTO



SCALA DI 1: [REDACTED]

Catasto dei Fabbricati - Situazione al 31/01/2021 - Comune di FIUMICINO (M297) - < Foglio: 734 - Particella: 280 - Subalterno: 50 >
VIA AURORA SNC piano: T interno: 49;

Dichiarazione di N.C.
Dichiarazione di variazione
Ultima planimetria in atti

Compilata dal [REDACTED]
[REDACTED]
[REDACTED]

RISERVATO ALL UFFICIO

data 07/05/96 Firma [Signature]

MODULARIO
Fig. rend. 497



MINISTERO DELLE FINANZE
DIPARTIMENTO DEL TERRITORIO


CATASTO EDILIZIO URBANO (RDL 13-4-1939, n. 652)

MOD. **B1** (CEU)

LIRF
500

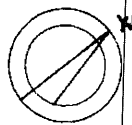
Planimetria di u.i.u. in Comune di **FIUMICINO** via **AURORA BOREALE** civ. **SC**

AREA PARCHEGGIO 60
PIANO TERRA
CARTE SCOPERTE



U.C. 01/01/2021

ORIENTAMENTO



SCALA DI 1: **200**

Catasto dei Fabbricati - Situazione al 31/01/2021 - Comune di FIUMICINO (M297) - < Foglio: 734 - Particella: 280 - Subalterno: 51 >
VIA AURORA SNC piano: T interno: 50;

Dichiarazione di N.C.
Denuncia di variazione

Compilata dal [REDACTED]
[REDACTED]
[REDACTED]

RISERVATO ALL'UFFICIO

Ultima planimetria in atti

Data presentazione: 03/06/1996 - Data: 31/01/2021 - n. T32532 - Richiedente: [REDACTED]
Totale schede: 1 - Formato di acquisizione: A4(210x297) - Formato stampa richiesto: A4(210x297)
p. 280 sub SC

data **01/05/96** Firma

MODULARIO
reg. rend. 497



MINISTERO DELLE FINANZE
DIPARTIMENTO DEL TERRITORIO


CATASTO EDILIZIO URBANO (RDL 13-4-1939, n. 652)

MOD. BR (CEU)

1981
500

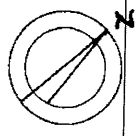
Planimetria di u.i.u. in Comune di FIUMICINO via AURORA BOREALE civ. 52

AREA PARCHEGGIO ST
PIANO TERRA
(AREA SCOPERTA)



U.I.U. n. 101/1996
CATASTO EDILIZIO URBANO

ORIENTAMENTO



SCALA DI 1:200

Catasto dei Fabbricati - Situazione al 31/01/2021 - Comune di FIUMICINO (M297) - < Foglio: 734 - Particella: 280 - Subalterno: 52 >
VIA AURORA SNC piano: T interno: 51;

Dichiarazione di N.C.
Ultima planimetria in atto

Compilata dal [REDACTED]
[REDACTED]

RISERVATO ALL'UFFICIO

Data presentazione: 03/06/1996 - Data: 31/01/2021 - n. T32533 - Richiedente: [REDACTED]
Totale schede: 1 - Formato di acquisizione: A4(210x297) - Formato stampa richiesto: A4(210x297)

della provincia di ROMA n. 6333
data 03/06/96 Firma [Signature]

MOD. UNIFICATO
F. sig. rend. 497



MINISTERO DELLE FINANZE
DIPARTIMENTO DEL TERRITORIO


CATASTO EDILIZIO URBANO (RDL 13-4-1939, n. 652)

MOD. BN (CEU)

LIRE
500

Planimetria di u.i.u. in Comune di FIUMICINO via AURORA BOREALE civ. 52

AREA PARCHEGGIO 52
PUNTO TERRA
(AREA SCOPERIA)



Stampa illeggibile

ORIENTAMENTO



SCALA DI 1:100

Catasto dei Fabbricati - Situazione al 31/01/2021 - Comune di FIUMICINO (M297) - < Foglio: 734 - Particella: 280 - Subalterno: 53 >
VIA AURORA SNC piano: T interno: 52;

Dichiarazione di N.C.
Ultima planimetria in attuazione

Compilata [Redacted]
Titolo cognome e nome [Redacted]

RISERVATO ALL'UFFICIO

Data presentazione: 03/06/1996 - Data: 31/01/2021 - n. T32534 - Richiedente [Redacted]
Totale schede 3 Formato di acquisizione: A4(210x297) - Formato stampa richiesto: A4(210x297)
della provincia di ROMA n. 6235

data 03/06/96 Firma [Signature]

Roma - Imp. Prog. 01 - e. Zecchi ed. e Sali - P. V.

MODULARIO
Fig. rend. 487



MINISTERO DELLE FINANZE
DIPARTIMENTO DEL TERRITORIO

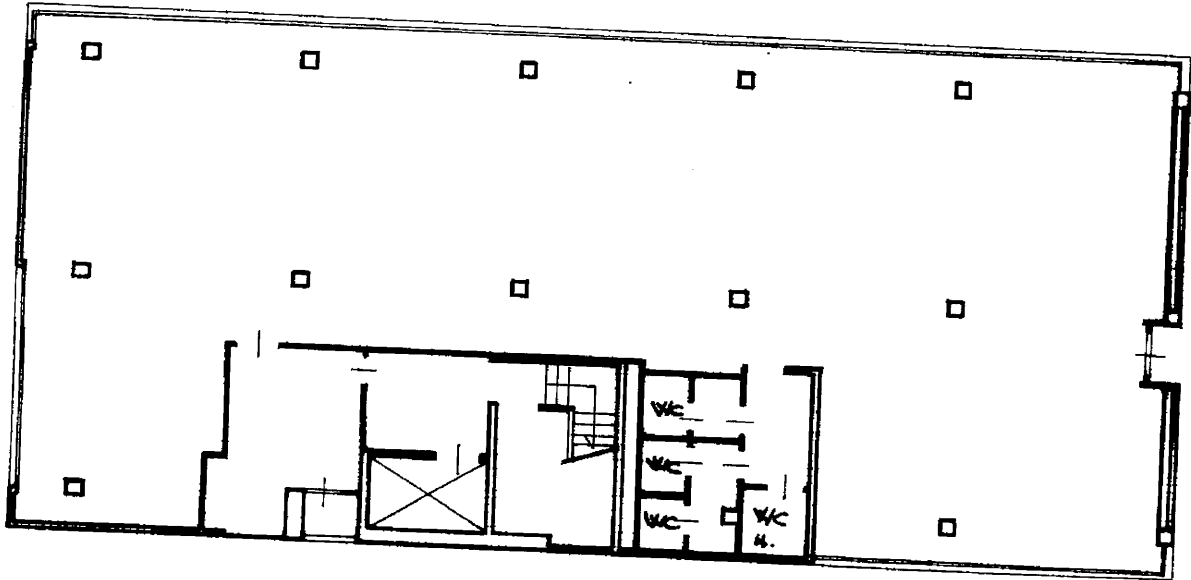
CATASTO EDILIZIO URBANO (RDL 13-4-1939, n. 652)

MOD. 6N (CEU)

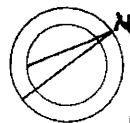
LIRL
500

Planimetria di u.i.u. in Comune di FIUMICINO via AURORA BOREALE civ. 5

UFFICIO 1
SCALA A
PIANO TERRA
H: 3.00
EDIFICIO A



ORIENTAMENTO



SCALA DI 1: 60

RISERVATO ALL'UFFICIO

Dichiarazione di N.C.
Ultima planimetria
a

Compilata dal [REDACTED]
Titolo, cognome e nome

Data presentazione: 03/06/1996 - Data: 19/02/2020 - n. T380111 - Richiedente: [REDACTED]
Totale schede: 1 - Formato di acquisizione: A4(210x297) - Formato stampa richiesto: A4(210x297)
Inscritto all'albo dei geometri della provincia di ROMA n. 6383

07/05/96 Firma [Signature]

Catasto dei Fabbricati - Situazione al 19/02/2020 - Comune di FIUMICINO (M297) - < Foglio: 734 - Particella: 280 - Subalterno: 55 >
VIA AURORA SNC piano: 1 interno: 1 scala: A edificio: A;

Roma - Istituto Poligrafico e Zecca dello Stato - P.V.

MODULARIO
F. g. rend. 497



MINISTERO DELLE FINANZE
DIPARTIMENTO DEL TERRITORIO

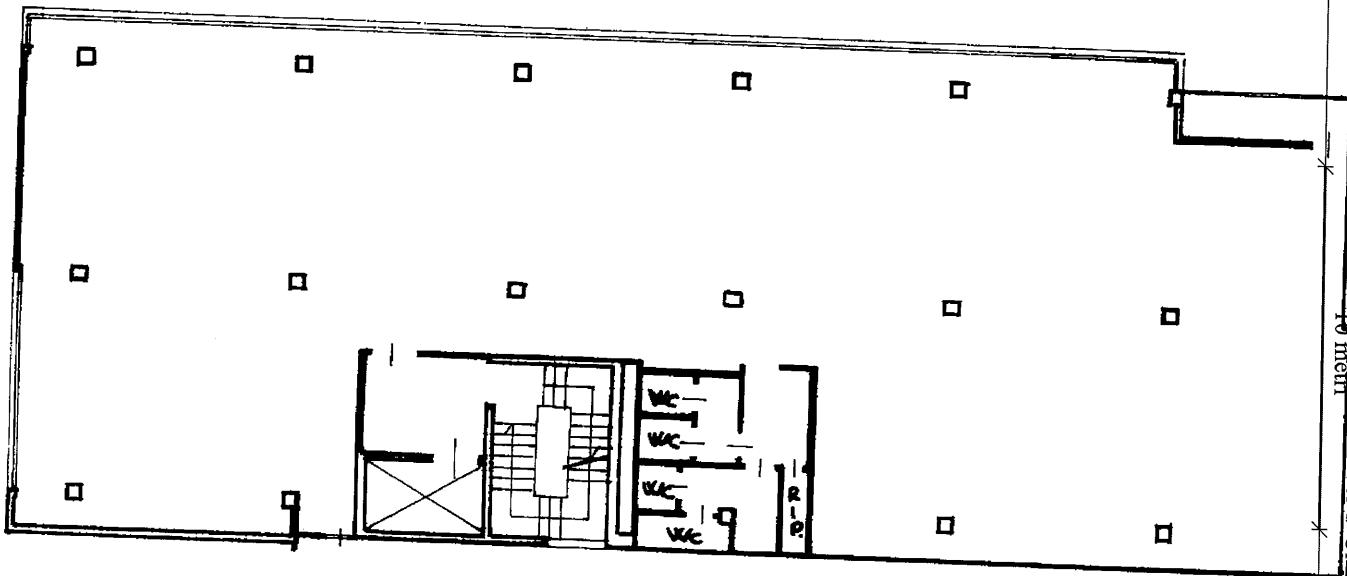
CATASTO EDILIZIO URBANO (RDL 13-4-1939, n. 652)

MOD. BN (CEU)

LIRE
500

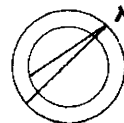
Planimetria di u.i.u. in Comune di FIUMICINO via AURORA BOREALE civ. S. C.

UFFICIO 2
SCALA A
PIANO PRIMO
H: 300
EDIFICIO 2



VIA AURORA BOREALE n. 734 - Particella: 280 - Subalterno: 56 >

ORIENTAMENTO



SCALA DI 1:200

Dichiarazione di N.C.
Denuncia di variazione
Ultima planimetria in atto

Compilata dal [REDACTED]
titolo cognome e nome:

RISERVATO ALL UFFICIO

Data presentazione: 03/06/1996 - Data: 19/02/2020 - n. T380112 - Richiedente: [REDACTED]
Totale schede: 1 - Formato di acquisizione: A4(210x297) - Formato stampa richiesto: A4(210x297)
Scritto all'Albo dei Geometri della provincia di ROMA n. 8333

data 07/05/96 Firma

MODULARIO
Fig. rend. 497



MINISTERO DELLE FINANZE
DIPARTIMENTO DEL TERRITORIO
CATASTO EDILIZIO URBANO (RDL 13-4-1939, n. 652)

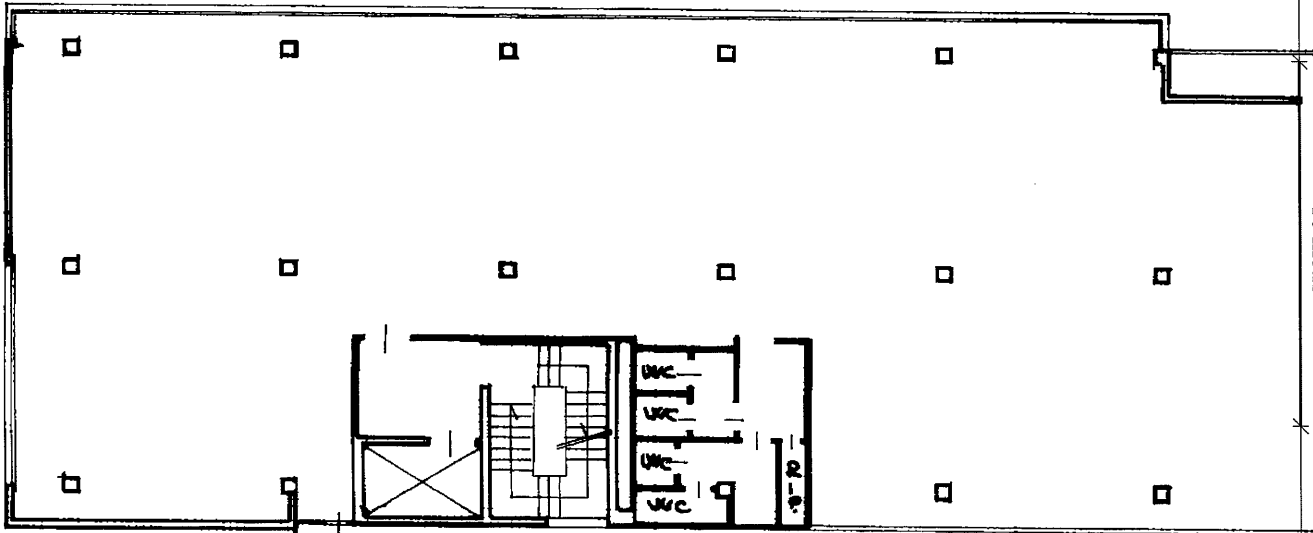
MOD. BN (CEU)

LIRE
500

Planimetria di u.i.u. in Comune di FIUMICINO via AURORA BOREALE civ. 50

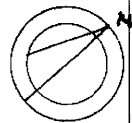
UFFICIO 3
SCALA A
PIANO SECONDO
M: 3.00
EDIFICIO A

05/05/96
[Handwritten notes]



in m. 01,24 - Perimetro 280 - Subalterno: 57 >
Catasto dei Fabbricati - Situazione al 19/02/2020 - Comune di FIUMICINO (M297) - Foglio 234 - Particella 280 - Subalterno: 57 >
VIA AURORA SNC piano: 2 interno: 3 scala: A edificio: A;

ORIENTAMENTO



SCALA DI 1:50

Dichiarazione di N.C.
Denuncia di variazione

Compilata dal [REDACTED]
[REDACTED]

RISERVATO ALL'UFFICIO

Data presentazione: 03/06/1996 - Data: 19/02/2020 - n. T380114 - Richiedente: [REDACTED]
Totale schede: 1 - Formato di acquisizione: A4(210x297) - Formato stampa richiesto: A4(210x297)
della provincia di ROMA n. 6855

data 05/05/96 Firma [Signature]

Biom. Istituto Nazionale di Statistica - Roma

MODULARIO
F. 119 rend. 487



MINISTERO DELLE FINANZE
DIPARTIMENTO DEL TERRITORIO

CATASTO EDILIZIO URBANO (RDL 13-4-1939, n. 652)

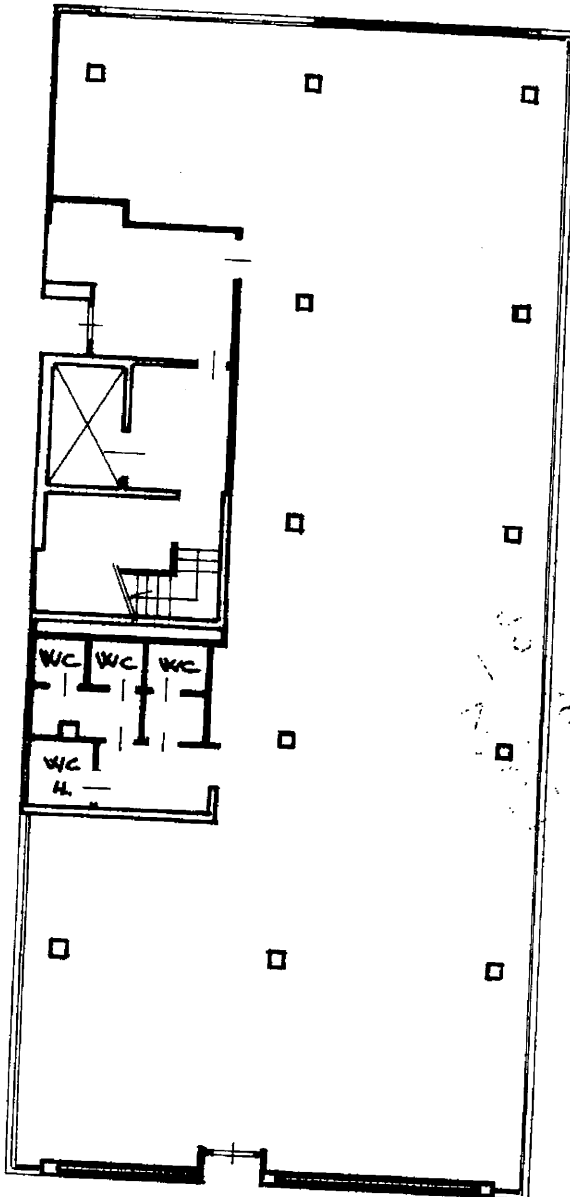
MOD. BN (CEU)

LIRE
500

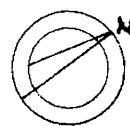
Planimetria di u.i.u. in Comune di FIUMICINO via AURORA REGALE

civ. 59

UFFICIO 1
SCALA B
PIANO TERRA
H: 5.60
EDIFICIO A



ORIENTAMENTO



SCALA DI 1: 60

Catasto dei Fabbricati - Situazione al 19/02/2020 - Comune di FIUMICINO (M297) - < Foglio: 734 - Particella: 280 - Subalterno: 59 >
VIA AURORA SNC piano: T interno: L scala: B edificio: A

Dichiarazione di N.C.

Ultra planimetria in

Compilata dal [redacted]
cognome e nome:

RISERVATO ALL'UFFICIO

Data presentazione: 03/06/1996 - Data: 19/02/2020 - n. T380115 - Richiedente [redacted]

Totale schede: 1 - Formato di acquisizione: A4(210x297) - Formato stampa richiesto: A4(210x297)

data 07/05/96 Firma [signature]
della provincia di ROMA

MODULARIO
F. 497



MINISTERO DELLE FINANZE
DIPARTIMENTO DEL TERRITORIO

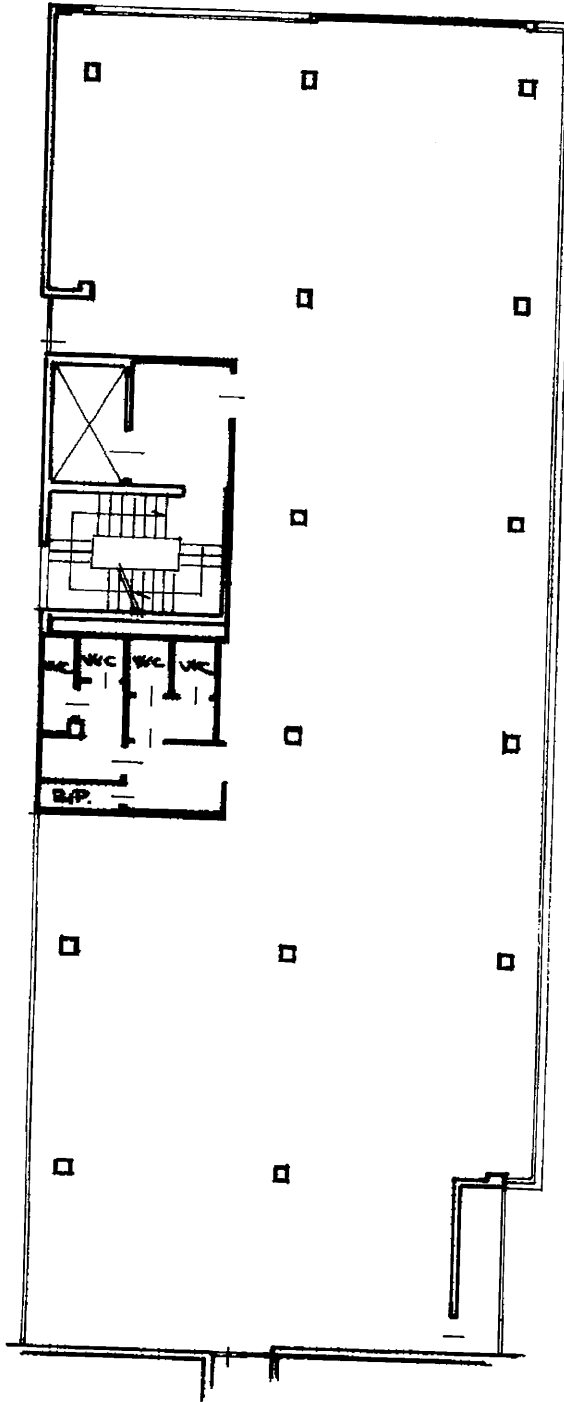
CATASTO EDILIZIO URBANO (RDL 13-4-1939, n. 652)

MOD-BN (CEU)

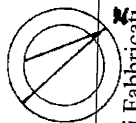
LIRE
500

Planimetria di u.i.u. in Comune di FIUMICINO via AUREA BOREALE civ. 52

UFFICIO 2
SCALA B
PIANO PRIMO
H: 3,00
EDIFICIO A



ORIENTAMENTO



SCALA DI: 1:100

Catasto dei Fabbricati - Situazione al 19/02/2020 - Comune di FIUMICINO (M297) - < Foglio: 734 - Particella: 280 - Subalterno: 60 >
VIA AUREA SNC piano: 1 interno: 2 scala: B edificio: A;

Dichiarazione di N.C.
Ultima planimetria in attuazione

Compilata dal [REDACTED]
Titolo, cognome e nome: [REDACTED]

RISERVATO ALL'UFFICIO

Data presentazione: 03/06/1996 - Data: 19/02/2020 - n. T380116 - Richiedente: [REDACTED]

Totale schede: 34. Formato di acquisizione: A4(210x297) - Formato stampa richiesto: A4(210x297)
della provincia di ROMA n. 6388

data 07/05/96 Firma [Signature]

Bona - Istituto Poulaino e Zecchi de' Stati - s.r.l.

MODULARIO
F. ig. rend. 497



MINISTERO DELLE FINANZE
DIPARTIMENTO DEL TERRITORIO

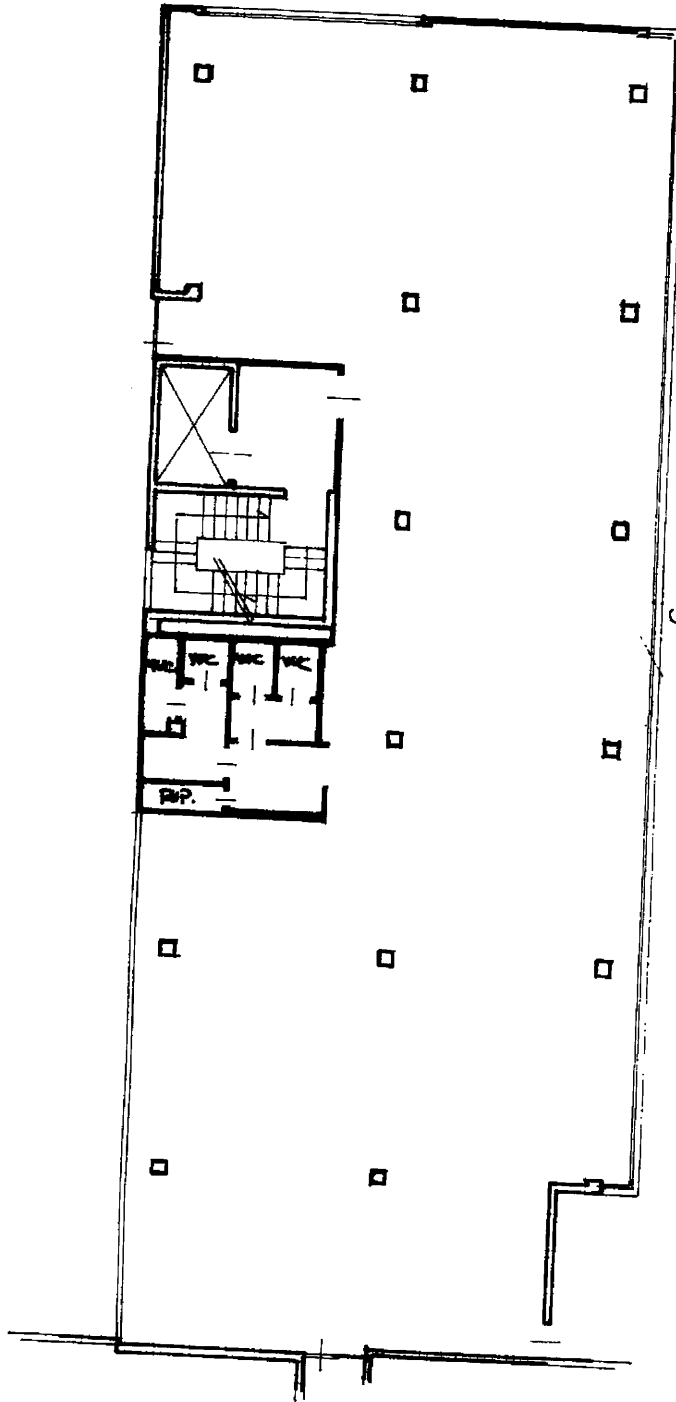
CATASTO EDILIZIO URBANO (RDL 13-4-1939, n. 652)

MOD. BN (CEU)

LIRE
500

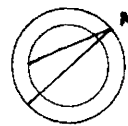
Planimetria di u.i.u. in Comune di FIUMICINO via AURORA BOREALE civ. SC.

UFFICIO 3
SCALA 2
PIANO SECONDO
H: 3.00
EDIFICIO A



05/02/2020
15.00

ORIENTAMENTO



SCALA DI 1: 6

Catasto dei Fabbricati - Situazione al 19/02/2020 - Comune di FIUMICINO (M297) - < Foglio: 734 - Particella: 280 - Subalterno: 61 >
VIA AURORA SNC piano: 2 interno: 3 scala: B edificio: A:

Dichiarazione di N.C.
Per planimetria in atto

Compilata dal [REDACTED]
Titolo, cognome e nome

RISERVATO ALL'UFFICIO

Data presentazione: 03/06/1996 - Data: 19/02/2020 - n. T380117 - Richiedente: [REDACTED]
Totale schede: 1 - Formato di acquisizione: A4(210x297) - Formato stampa richiesto: A4(210x297)
della provincia di ROMA 6333

data 04/05/96 Firma [Signature]

**Agenzia del Territorio
CATASTO FABBRICATI
Ufficio Provinciale di
Roma**

Dichiarazione protocollo n. RM1293776 del 29/10/2010

Planimetria di u.i.u. in Comune di Roma

Viale Delle Arti

civ. 151

Identificativi Catastali:

Sezione:

Foglio: 734

Particella: 280

Subalterno: 63

[REDACTED]
Iscritto all'albo:
Architetti

Prov. Roma

N. 12394

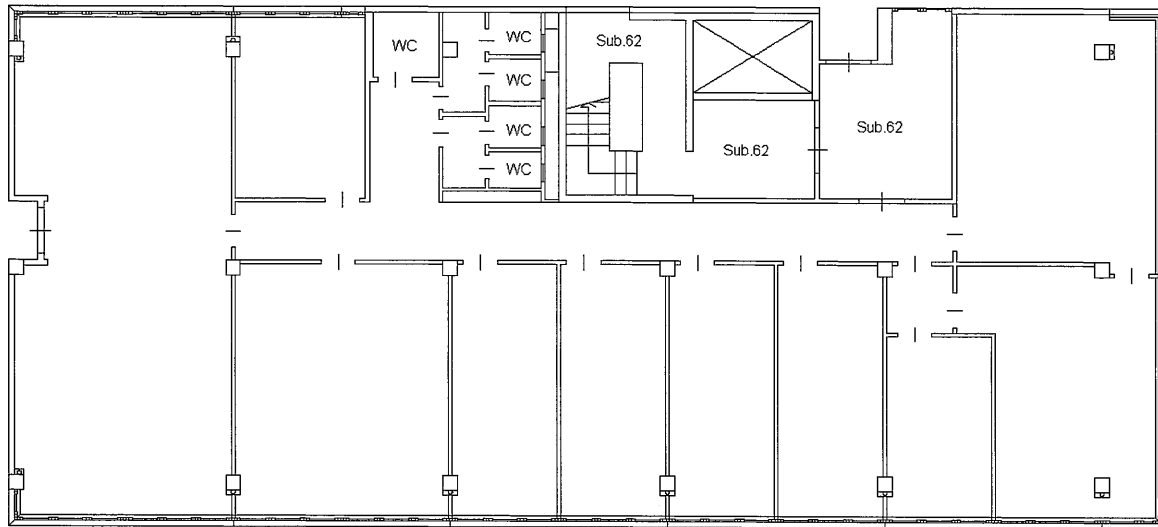
Scheda n. 1

Scala 1:200

PIANO TERRA
LOCALE UFFICIO INT. 1
EDIFICIO A SCALA C
H = 3,00 MT

VIALE DELLE ARTI

ALTRA U.I.U.



ALTRA U.I.U.

ALTRA U.I.U.

N

Ultima planimetria in atti

Data: 26/01/2021 - n. T418684 - Richiedente: [REDACTED]

Totale schede: 1 - Formato di acquisizione: A4(210x297) - Formato stampa richiesto: A4(210x297)

Catasto dei Fabbricati - Situazione al 26/01/2021 - Comune di FIUMICINO (M297) - < Foglio: 734 - Particella: 280 - Subalterno: 63 >
VIALE DELLE ARTI n. 151 piano: T interno: 1 scala: C edificio: A;

MODULARIO
n. 497



MINISTRO DELLE FINANZE
DIPARTIMENTO DEL TERRITORIO

CATASTO EDILIZIO URBANO

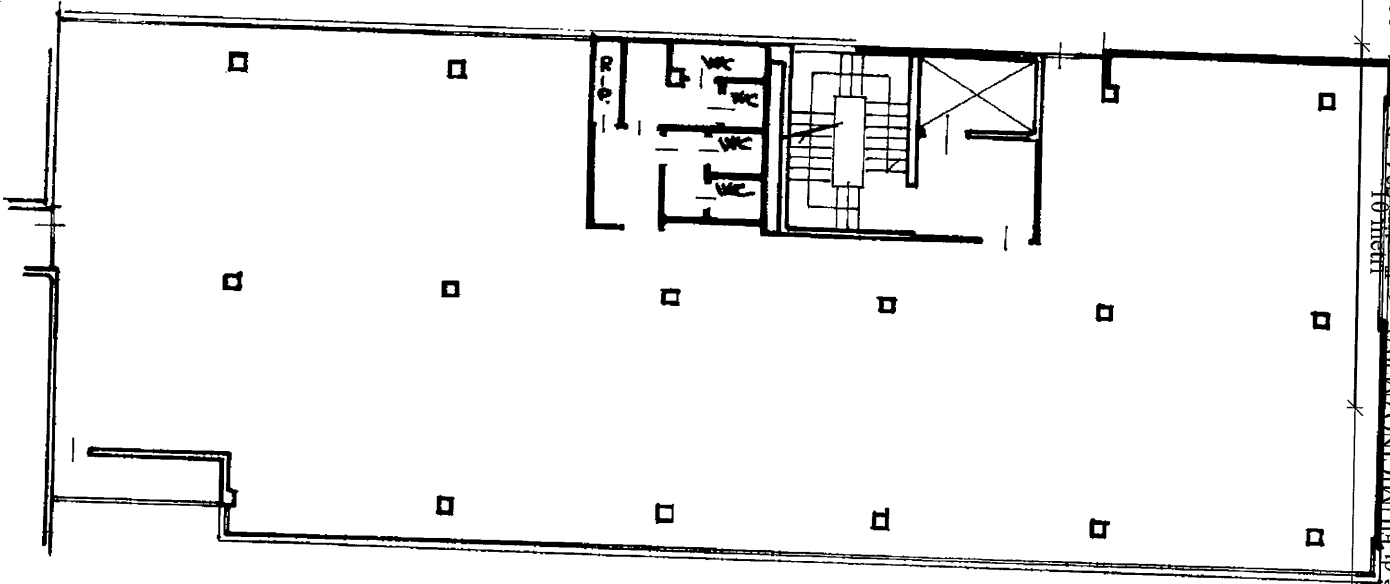
(RDL 13-4-1939, n. 652)

MOD. BN (CEU)

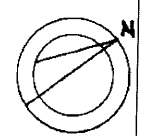
LIRE
500

Planimetria di u.i.u. in Comune di FUMIGNO via AURORA BOREALE CIV. S.C.

UFFICIO INTERNO 2
PIANO PRIMO
SCALA C
H. 300
EDIFICIO A



ORIENTAMENTO



SCALA DI 1: [REDACTED]

Catasto dei Fabbricati - Situazione al 26/01/2021 - Comune di FUMIGNO (MZ97) - Foglio: 734 - Particella: 280 - Subalterno: 64 >
VIA AURORA SNC piano: 1 interno: 2 scala: C edificio: A;

Dichiarazione di N.C.
Ultima planimetria in atto

Compilata dal [REDACTED]
[REDACTED] titolo, cognome e nome

RISERVATO ALL'UFFICIO

Data presentazione: 03/06/1996 - Data: 26/01/2021 n. T. [REDACTED] Richiedente: [REDACTED]
Totale schede: 1 - Formato di acquisizione: A4(210x297) - Formato stampa richiesto: A4(210x297)
n. 28 sub C.F.

della provincia di ROMA data 04/05/96 Firma [Signature]

Roma - Istituto Poligrafico e Zecca dello Stato - P.V.



MINISTERO DELL'INTERNO
DIPARTIMENTO DEL TERRITORIO

CATASTO EDILIZIO URBANO (RDL 13/4/1939, n. 652)

ALTO B...

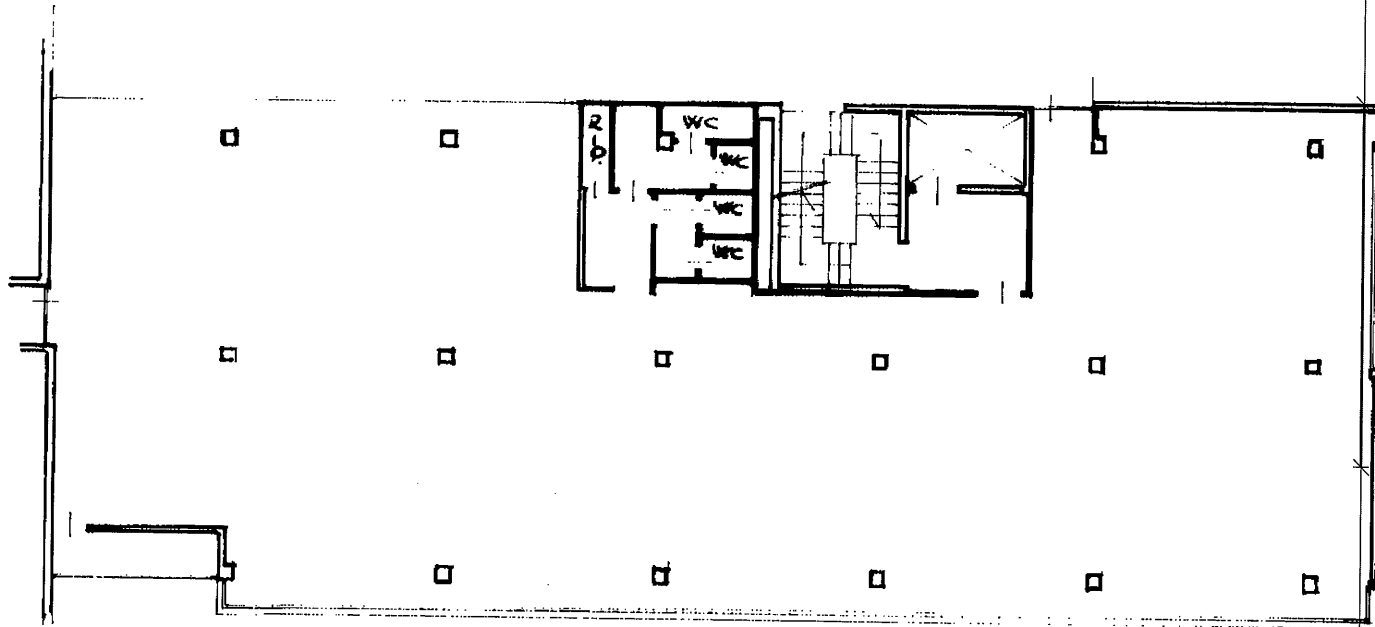
100
500

Planimetria di attuazione in Comune di **FUMICINO**

via **AURORA BOREALE**

CIV. S.S.

UFFICIO 3
SCALA C
PIANO SECONDO
H: 300
EDIFICIO A



ORIENTAMENTO

SCALA DI 1/50

Catasto dei Fabbricati - Situazione al 26/01/2021 - Comune di FUMICINO (M297) - < Foglio: 734 - Particella: 280 - Subalterno: 65 >
VIA AURORA SNC piano: 2 interno: 3 scala: C edificio: A

Ultima planimetria in atti

Completata da [REDACTED]

Data presentazione: 03/06/1996 - Data: 26/01/2021 - n. T418686 - Richiedente: [REDACTED]

Totale schede: 1 - Formato di acquisizione: A4(210x297) - Formato stampa richiesto: A4(210x297)

MINISTERO DELL'INTERNO

della provincia di

GEOMETRA

ARMA 6883

**Agenzia del Territorio
CATASTO FABBRICATI
Ufficio Provinciale di
Roma**

Dichiarazione protocollo n. RM1293776 del 29/10/2010

Planimetria di u.i.u. in Comune di Roma

Viale Delle Arti

civ. 151

Identificativi Catastali:

Sezione:

Foglio: 734

Particella: 280

Subalterno: 67

Isritto all'albo:
Architetti

Prov. Roma

N. 12394

Scheda n. 1

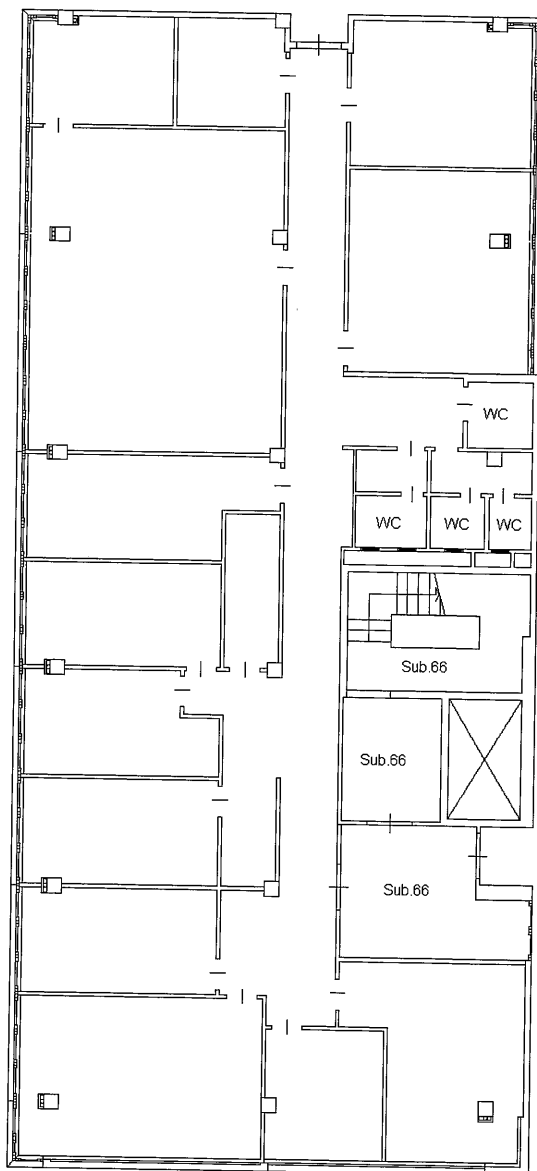
Scala 1:200

PIANO TERRA
LOCALE UFFICIO INT. 1
EDIFICIO A SCALA D
H = 3,00 MT

VIALE DELLE ARTI

ALTRA U.I.U.

ALTRA U.I.U.



ALTRA U.I.U.

Ultima planimetria in atti

Data: 26/01/2021 - n. T418687 - Richiedente:

Totale schede: 1 - Formato di acquisizione: A4(210x297) - Formato stampa richiesto: A4(210x297)

Catasto dei Fabbricati - Situazione al 26/01/2021 - Comune di FIUMICINO (M297) - < Foglio: 734 - Particella: 280 - Subalterno: 67 >
VIALE DELLE ARTI n. 151 piano: T interno: 1 scala: D edificio: A;



DEPARTAMENTO DE LOS TERRITORIOS

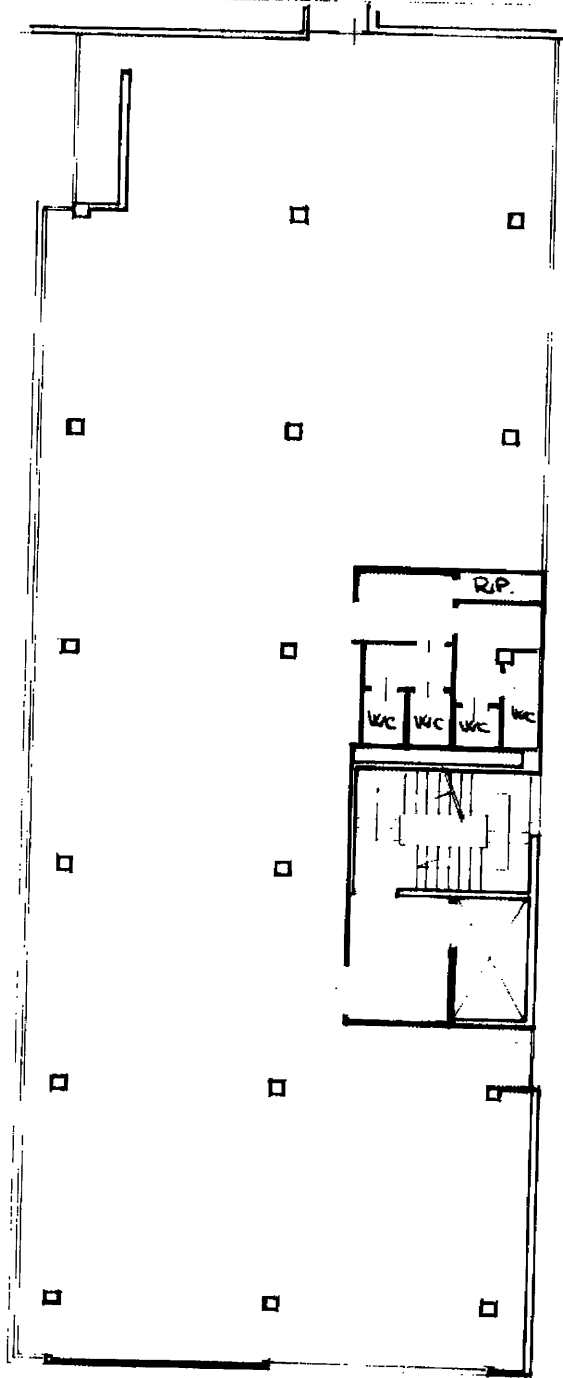
CATASTO EDILIZIO URBANO

500

Municipio de [REDACTED] en el Comune de FIUMICINO

VIA AURORA BOREALE

CIV. S.C.



UFFICIO 2
SCALA D
PIANO PRIMO
M: 300
EDIFICIO A

ORIENTAMENTO



SCALA 1:100

Catasto dei Fabbricati - Situazione al 26/01/2021 - Comune di FIUMICINO (M297) - < Foglio: 734 - Particella: 280 - Subalterno: 68 >
VIA AURORA SNC piano: I interno: 2 scala: D edificio: A

Ultima planimetria in atti

Data presentazione: 03/06/1996 - Data: 26/01/2021 - Richiedente: [REDACTED]

Totale schede: 1 - Formato di acquisizione: A4(210x297) - Formato stampa richiesto: A4(210x297)

ROMA 6033

Modulato
1 fog. cont. 497



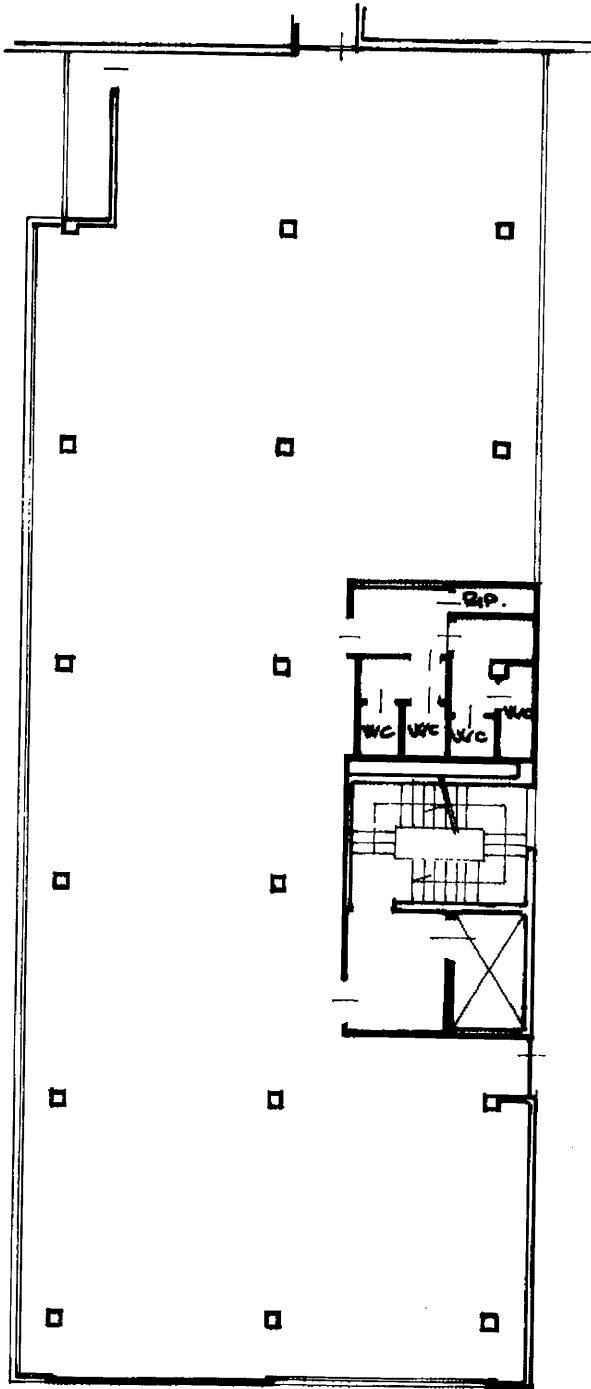
MINISTERO DELLE FINANZE
DIPARTIMENTO DEL TERRITORIO
CATASTO EDILIZIO URBANO (RDL 13-4-1939, n. 652)

MOD. BN (C.U.)

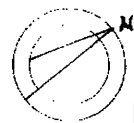
(LIRE
500)

Planimetria di u.t.u. in Comune di FIUMICINO via AURORA ROSEALE civ. 3C

UFFICIO 3
SCALA C
PIANO 2
H. 3.00
EDIFICIO A



ORIENTAMENTO



SCALA DI 1: [REDACTED]

Catasto dei Fabbricati - Situazione al 26/01/2021 - Comune di FIUMICINO (M297) - < Foglio: 734 - Particella: 280 - Subalterno: 69 >
VIA AURORA SNC piano: 2 interno: 3 scala: D edificio: A

Ultima planimetria in atti
Denuncia di variazione
Data presentazione: 03/06/1996 - Data: 26/01/2021 - n. T418689 - Richiedente: [REDACTED]
Totale schede: 1 - Formato di acquisizione: A4(210x297) - Formato stampa richiesto: A4(210x297)

Compilata dal [REDACTED]
(titolo, cognome e nome)
[REDACTED]
della provincia di ROMA 6533
data 04/05/96 Firma [Signature]

RISERVATO ALL'UFFICIO

MOD. AN (CEU)
1 PH
700

MINISTERO DELLE FINANZE
DIREZIONE GENERALE DEL CATASTO E DEI SISTEMI
CATASTO EDILIZIO URBANO (RDL 13-4-1939, n. 652)



MEGLIARIO
F. 111 10/17 1989

Planimetria di u.i.u. in Comune di **FUMICINO** via **AURORA** **BUBBIALE** CIV. S.C.

SAIA/AURORA/01/1
Piano Terra
M: 4,40
20100 B

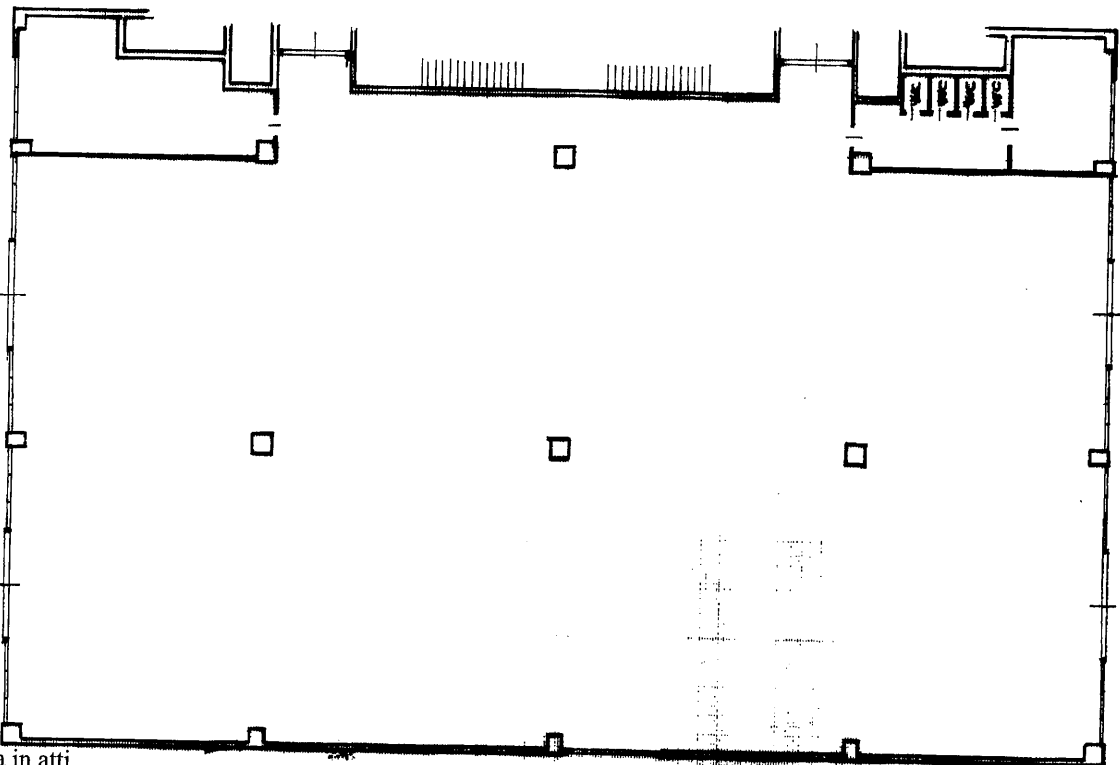
050960 03.0000
N.C.E.U.



SCALA DI 1: 500

RISERVATO ALL'UFFICIO

Dichiarazione di M.C. Denuncia di variazione	<input checked="" type="checkbox"/> <input type="checkbox"/> Identificativi catastali F. 104 * 000	Compilata dal (nome, cognome e nome) iscritto all'albo de i della provincia di data 07/05/96 Firma	F. 104 N. 0000 ABB. 2000 M. 4,40 S. C.
---	---	---	--



Ultima planimetria in atti

Catasto dei Fabbricati - Situazione al 26/01/2021 - Comune di FUMICINO (M297) -
VIA AURORA SNC piano: T interno: 1 edificio: B;

MOD. AN (CEU)
URP
700

MINISTERO DELLE FINANZE
DIREZIONE GENERALE DEL CATASTO E DEI SISTEMI
CATASTO EDILIZIO URBANO (RDL 13-4-1939, n. 652)



Planimetria di u.i.u. in Comune di **FUMICINO** via **AURORA** **BOCCALE** civ. **S.C.**

MAGGIORATI
PUNTO TERZA
M: 4,90
EDIFICIO B

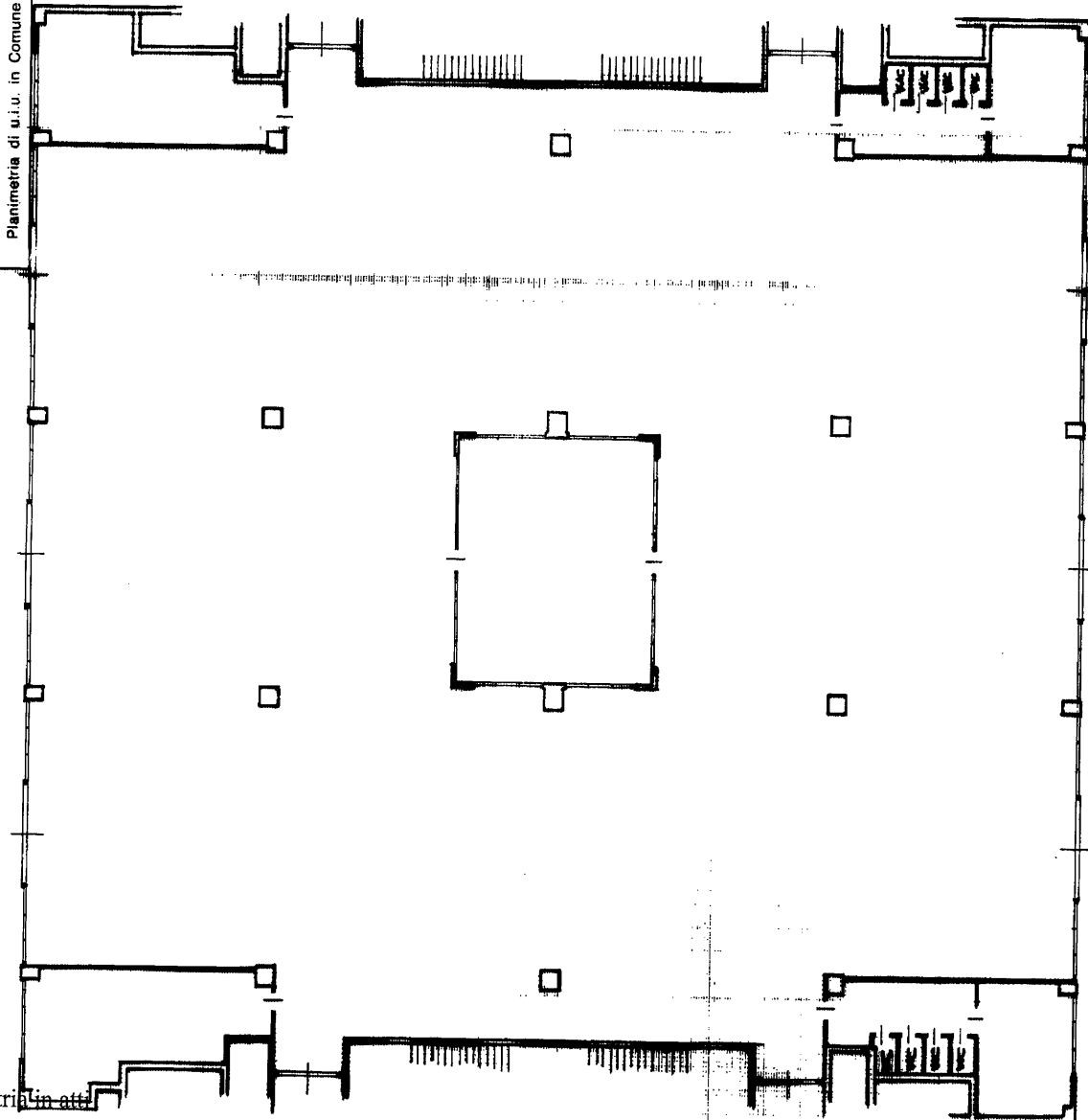
056960 03.00000
N. C. E. U.



SCALA DI 1: [REDACTED]

RESERVATO ALL'UFFICIO

MOD. URB
1/10 (art. 48)



Dichiarazione di N.C.
Denuncia di variazione

Identificativi catastali
F. 734
F. 03

Compilata da [REDACTED]
Firma [REDACTED]

Catasto dei Fabbricati - Situazione al 26/01/2021 - Comune di FUMICINO (M297) - < Foglio: 734 - Particella: 280 - Subalterno: 73 >
VIA AURORA SNC piano: T interno: 2 edificio: B;

Ultima planimetria in atti

MOD. AN (CEU)
1:100
700

MINISTERO DELLE FINANZE
DIREZIONE GENERALE DEL CATASTO E DEI SS.TT.EE.
CATASTO EDILIZIO URBANO (RDL 13-4-1939, n. 652)
via AURORA, BOZZACCHIO



MOD. AN 0
1:100
700

Planimetria di s.i.u. in Comune di FIUMICINO

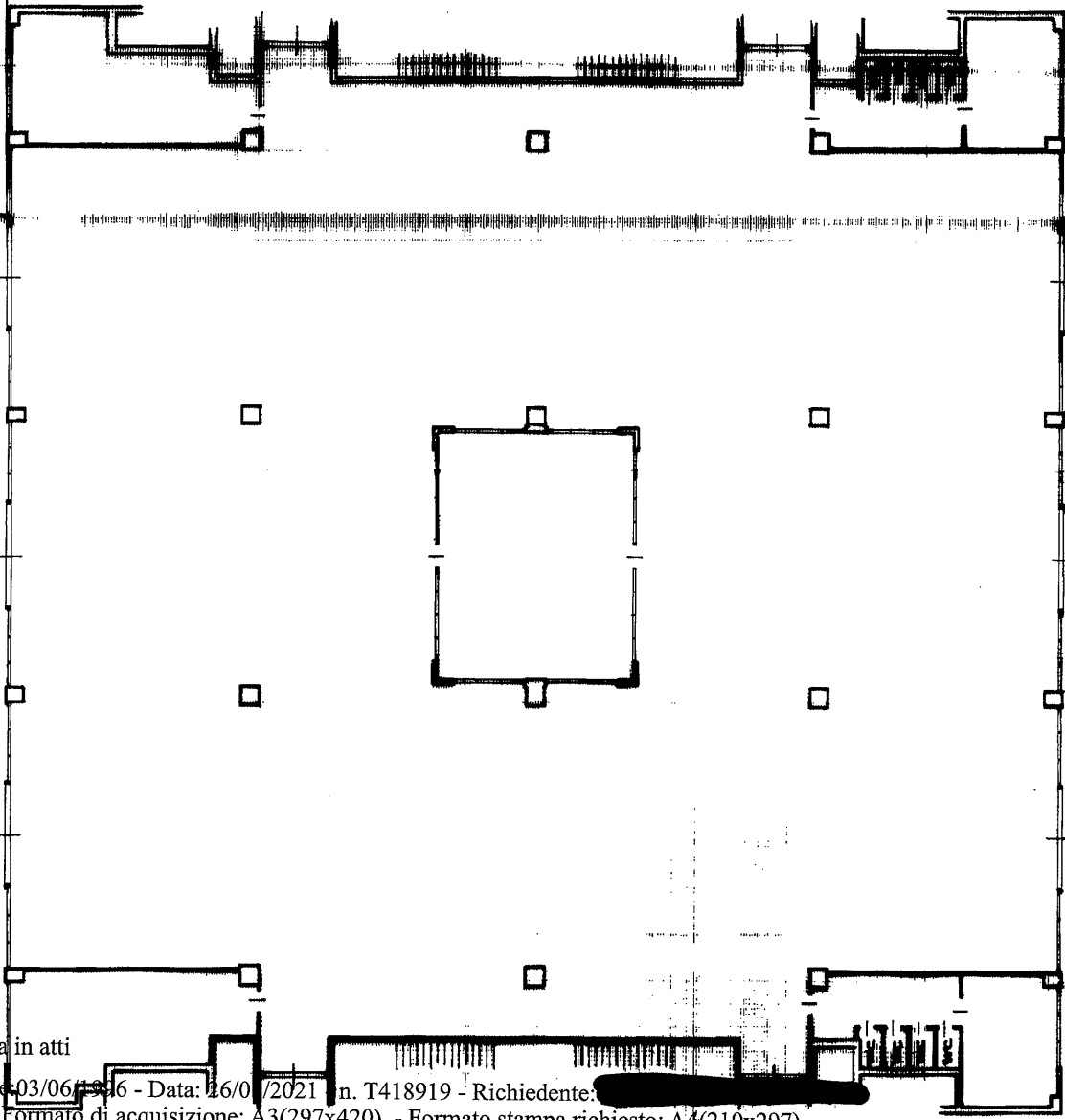
MACAZZINO 2
PIANO TERRA
N. 4/90
EDIFICIO B

050960
N. C. E. U.



SCALA DI 1:100

RISERVATO ALL'UFFICIO



Compilata da [REDACTED]
iscritto all'albo de [REDACTED]
della provincia di [REDACTED]
data 28/05/96 Firma [REDACTED]

Dichiarazione di N.C.
 Denuncia di variazione
Identificativi catastali
F. 734
1/2020

Catasto dei Fabbricati - Situazione al 26/01/2021 - Comune di FIUMICINO (M297) - < Foglio: 734 - Particella: 280 - Subalterno: 74 >
VIA AURORA SNC piano: T interno: 3 edificio: B;

Ultima planimetria in atti

Data presentazione: 03/06/1996 - Data: 26/01/2021 - n. T418919 - Richiedente: [REDACTED]

Totale schede: 1 - Formato di acquisizione: A3(297x420) - Formato stampa richiesto: A4(210x297)

MOD. AM (CEU)
I. IRP
700

MINISTERO DELLE FINANZE
DIREZIONE GENERALE DEL CATASTO E DEI SISTEMI
CATASTO EDILIZIO URBANO (RDL 13-4-1939, n. 652)



Planimetria di attu. in Comune di **FUMIGINO** via **AURORA** **BOEMILE** S.C.

MACAZZANO
PIANO TERZO
H: 4,90
EDIFICIO B

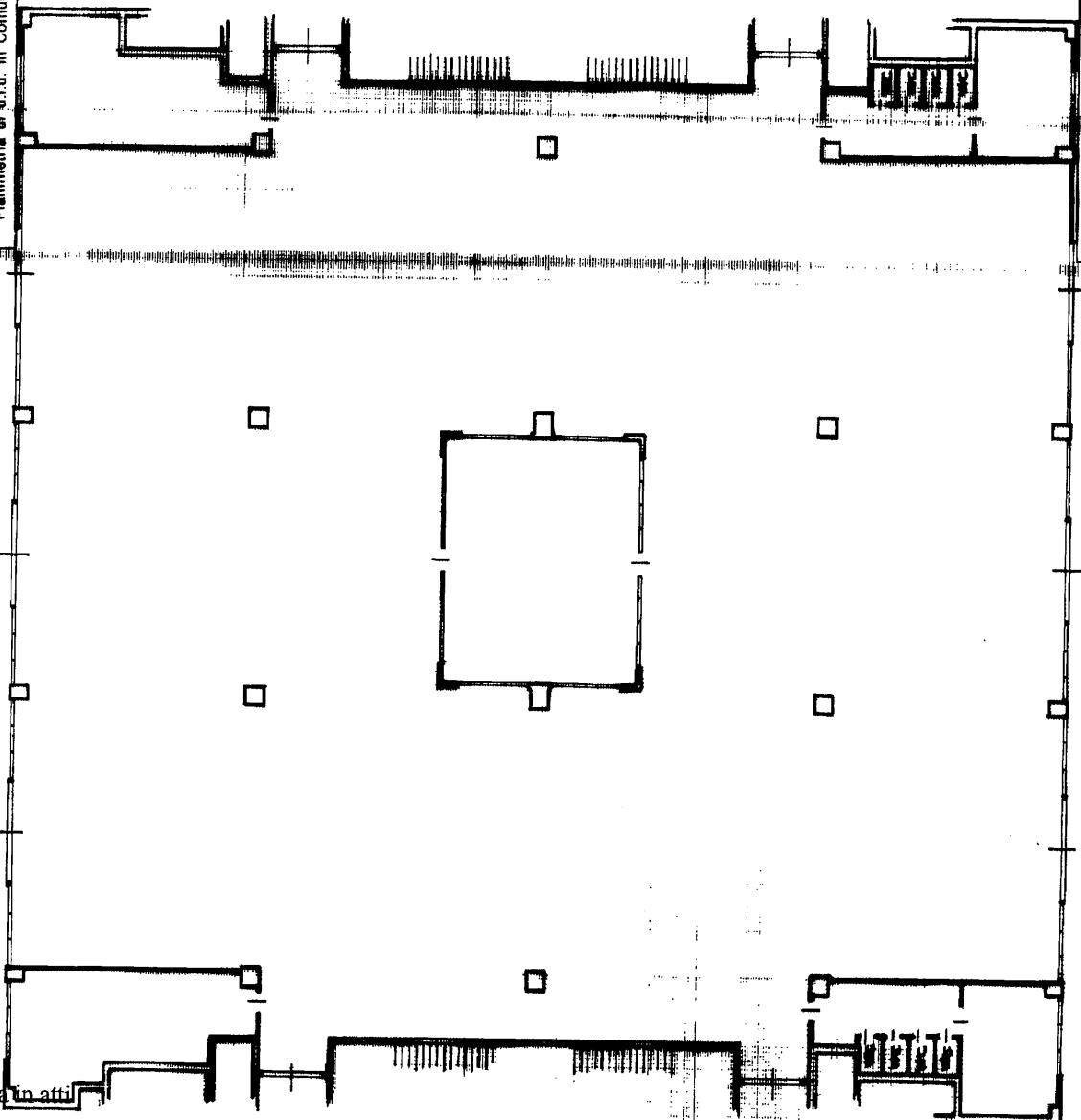
056/60 03.601.93
N. C. F. 11



SCALA DI 1:200

RESERVATO ALL'UFFICIO

MOD. AM
I. IRP
700



Dichiarazione di S.C.
Denuncia di variazione

Compilata dal

Identificativi catastali:
F. 734
K. 280
SUD 75

iscritto all'albo de...
della provincia di...
data 04/06/96
Firma

[REDACTED]

Catasto dei Fabbricati - Situazione al 26/01/2021 - Comune di FUMIGINO (M297) - < Foglio: 734 - Particella: 280 - Subalterno: 75 >
VIA AURORA SNC piano: T interno: 4 edificio: B;

Ultima planimetria in atti

MOD. AN (CEU)

1/HL
700

MINISTERO DELLE FINANZE
DIREZIONE GENERALE DEL CATASTO E DEI SS.TT.EE.
CATASTO EDILIZIO URBANO (RDL 13-4-1938, n. 852)



Planimetria di u.i.u. in Comune di **FUMICINO** via **ADRIANO POZZALE** CIV. S.C.

INVA. CATASTICA 04/1/2
PUNTO TERRA
N: 4.40
EDIFICIO 2

050960 03.60096
N.C.E.U.



SCALA DI 1:500

RESERVATO ALL'UFFICIO

MODULARIO
F. 10 (art. 85)

Compilata dal

Iscritto all'albo de

di n. 6385

della provincia di

data 03/06/96 Firma

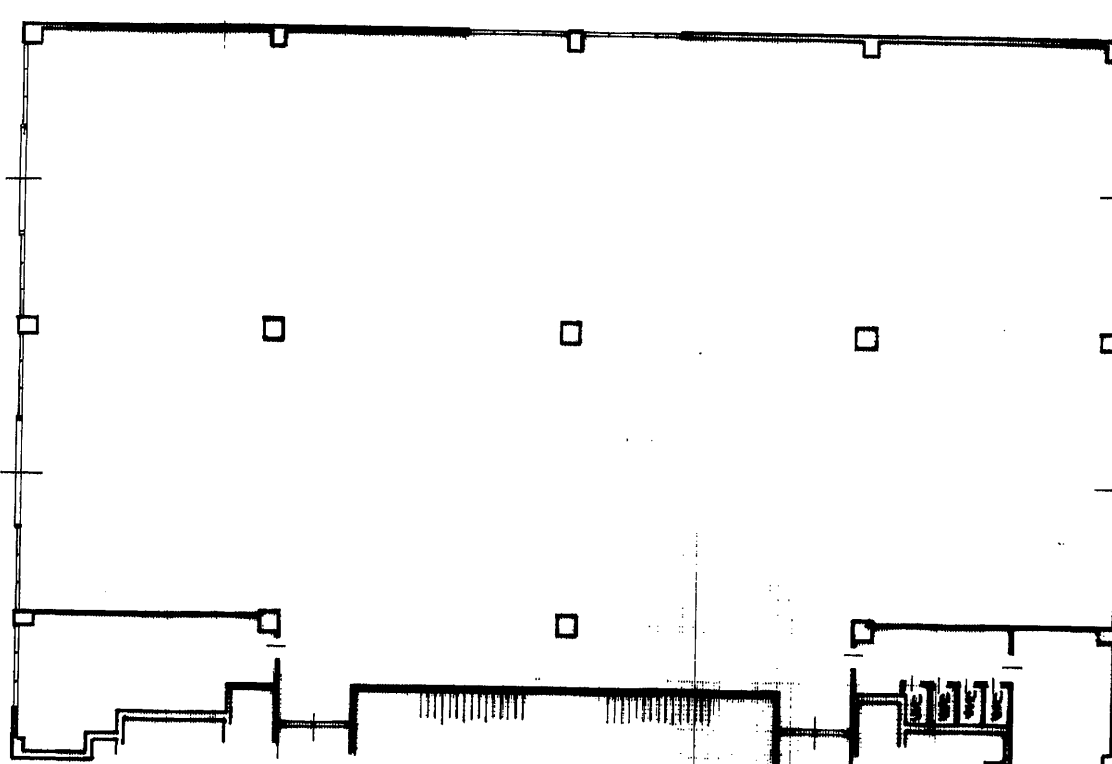
Dichiarazione di N.C.
Denuncia di variazione

Identificativi catastali:

F. 734 sub. 36

inqui 01

Catasto dei Fabbricati - Situazione al 26/01/2021 - Comune di FUMICINO (M297) - < Foglio: 734 - Particella: 280 - Subalterno: 76 >
VIA AURORA SNC piano: T interno: 5 edificio: B;




Ultima planimetria in atti

Data presentazione: 03/06/1996 - Data: 26/01/2021 - n. T418921 - Richiedente: [REDACTED]

Totale schede: 1 - Formato di acquisizione: A3(297x420) - Formato stampa richiesto: A4(210x297)

MOD. AN (CEU)
LIRE 700
MINISTERO DELLE FINANZE
DIREZIONE GENERALE DEL CATASTO E DEI SS.TT.EE.
CATASTO EDILIZIO URBANO (RDL 13-4-1939, n. 652)
Planimetria di u.i.u. in Comune di **FUMICINO** Via **AURORA BOBALLE** CIV. S.C.



ORIENTAMENTO
N
SCALA DI 1:500
RIPRODOTTO ALL'UFFICIO

COMPILATO ALL'UFFICIO

Dichiarazione di N.C. <input checked="" type="checkbox"/>	Compilata dal [REDACTED]
Denuncia di variazione <input type="checkbox"/>	Scritto all'atto del [REDACTED]
Identificativi catastali <input checked="" type="checkbox"/>	della provincia di [REDACTED]
F. 134 sub. 17	data 03/06/1996
input 01	firmo [REDACTED]

Catasto dei Fabbricati - Situazione al 26/01/2021 - Comune di FUMICINO (M297) - < Foglio: 734 - Particella: 280 - Subalterno: 77 >
VIA AURORA SNC piano: 1 interno: 6 edificio: B;

Ultima planimetria in atti

MOD. AN (CEUI)
700
CIV. S.C.

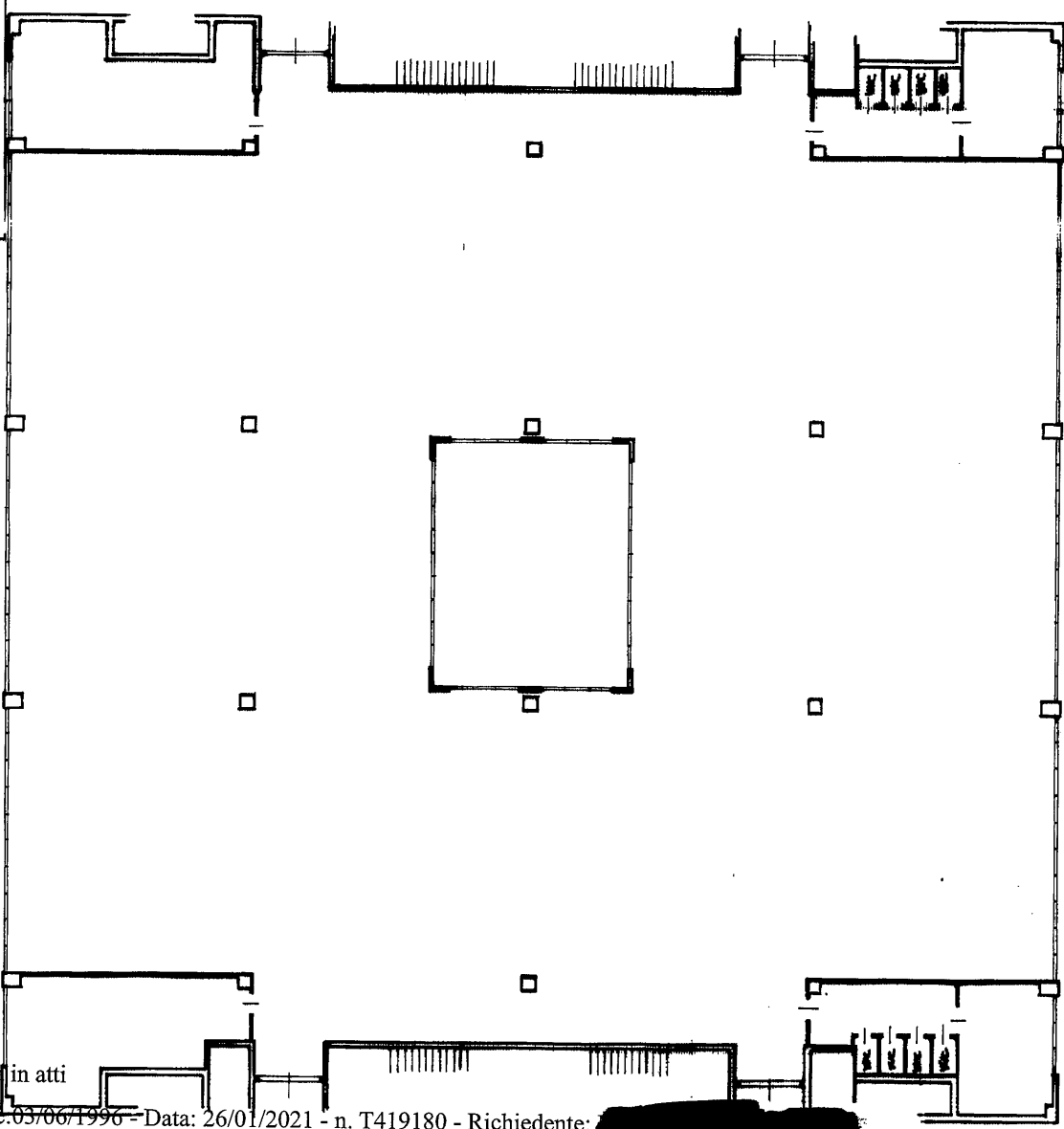
MINISTERO DELLE FINANZE
DIREZIONE GENERALE DEL CATASTO E DEI SS.TT.EE.
CATASTO EDILIZIO URBANO (RDL 13-4-1939, n. 652)
via **AURORA FABRIANO**



MODULO AN
700

MAC. 221/NO 4
PIANO PRIMO
M: 3,75
EDIFICIO B

Planimetria di u.i.u. in Comune di **FABRIANO**



U5670101
M.C.E.U.



SCALA DI 1:20

RISERVATO ALL'UFFICIO

Dichiarazione di N.C.
Denuncia di variazione
Identificativi catastari
F. 233
Completata dal
Iscritto all'albo degli
nella provincia di
data 08/06/96
Firma
num. 01

Catasto dei Fabbricati - Situazione al 26/01/2021 - Comune di **FABRIANO (M297)** - < Foglio: 734 - Particella: 280 - Subalterno: X8 >
VIA AURORA SNC piano: 1 interno: 7 edificio: B;

Ultima planimetria in atti

MOD. AN (CEU)
1/100
700

MINISTERO DELLE FINANZE
DIREZIONE GENERALE DEL CATASTO E DEI SS.TT.EE.
CATASTO EDILIZIO URBANO (RDL 13-4-1939, n. 652)

Planimetria di u.i.u. in Comune di **FUMICINO** via **AURORA** **EDIFICIO** civ. **S.C.**

MACAZZANO S
PIANO PRIMO
H: 3,75
EDIFICIO B

05/07/2001 03/10/2001
N. C. F.



SCALA DI 1:200

RISERVATO ALL'UFFICIO

MOD. AN (CEU)
1/100
700

Dichiarazione di N.C.
 Denuncia di variazione
 Identificativo catastale
 F. 734
 288

Compilata dal [REDACTED]
 iscritto all'abito del [REDACTED]
 della provincia di **RM** il [REDACTED]
 data **07/05/96** Firma **[REDACTED]**

Catasto dei Fabbricati - Situazione al 26/01/2021 - Comune di FUMICINO (M297) - < Foglio: 734 - Particella: 280 - Subalterno: 7 >
VIA AURORA SNC piano: 1 interno: 8 edificio: B;

Ultima planimetria in atti

MOD. AN (CEU)
1^{ed}
700

MINISTERO DELLE FINANZE
DIREZIONE GENERALE DEL CATASTO E DEI SIST. I.E.E.
CATASTO EDILIZIO URBANO (RDL 13-4-1939, n. 652)



MODULARIO
1^{ed} 486

Planimetria di u.l.u. in Comune di **FUMICINO** via **AURORA** **ROBBA** CIV. S.C.

MACAZZINO 6
PIANO PRIMO
H: 3,76
EDIFICIO 7

356.960
13.000



SCALA DI 1: 200

RISERVATO ALL'UFFICIO

Dichiarazione di M.C.
Denuncia di variazione

Identificativi catastali

Completata dal [REDACTED]

iscritto all'albo dei [REDACTED]

della provincia di **PR**

data **05/05/96**

in data 01/05/96

Firma [REDACTED]

Catasto dei Fabbricati - Situazione al 26/01/2021 - Comune di FUMICINO (M297) - < Foglio: 734 - Particella: 280 - Subalterno: 80 >
VIA AURORA SNC piano: 1 interno: 9 edificio: B;

Ultima planimetria in atti

MODULARIO
1/100



MINISTERO DELLE FINANZE
DIREZIONE GENERALE DEL CATASTO E DEI SISTEMI

CATASTO EDILIZIO URBANO (RDL 13-4-1939, n. 652)

Planimetria di u.l.u. in Comune di **Fiumicino** via **AURORA** **RESERVA** CIV. S.C.

MOD. AN. CEU:

700

SARACENI
PRIMO PIANO
n. 3.75
EDIFICIO B

05/07/2003
C.E.L.

ORIENTAMENTO



SCALA DI 1: 200

RISERVATO ALL'UFFICIO

Dichiarazione di M.C. Compilata da
Denuncia di variazione

Identificativ. catastale: f. 734

Isritto all'albo de... della provincia di...
data 10/05/96 Firma [Signature]

Catasto dei Fabbricati - Situazione al 26/01/2021 - Comune di FIUMICINO (M297) - < Foglio: 734 - Particella: 280 - Subalterno: 81 >
VIA AURORA SNC piano: 1 interno: 10 edificio: B;

Ultima planimetria in atti

MODULARIO
F. 119, rev. 046



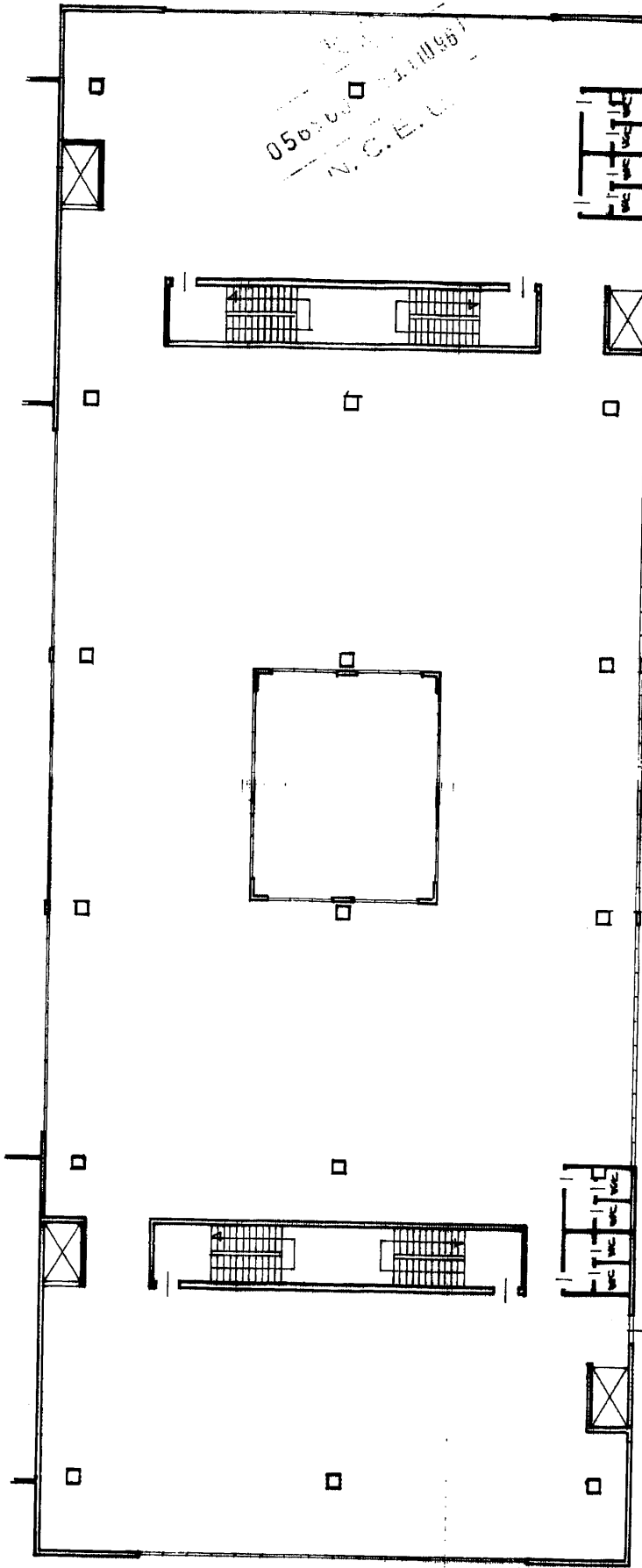
MINISTERO DELLE FINANZE
DIREZIONE GENERALE DEL CATASTO E DEI SISTEMI

CATASTO EDILIZIO URBANO (RDL 13-4-1939, n. 662)

Planimetria di u.i.u. in Comune di **FUMICINO** via **AURORA ROSSA** S.S. S.p.A.

MOD. AN (CEU)
n. 700

MACAZZANO 7
PIANO SECONDO
H: 3,00
EDIFICIO B



ORIENTAMENTO



SCALA DI 1:200

RISERVATO ALL'UFFICIO

Dichiarazione di N.C.
Denuncia di variazione

Compilata da

Identificativi catastali
F. 734

iscritto all'albo de i

degli ingegneri di

castel

del provincia di

ROMA

6253

Inquadratura 01

Firma

[Signature]

[Stamp]

[Stamp]

[Stamp]

Catasto dei Fabbricati - Situazione al 26/01/2021 - Comune di FUMICINO (M297) - < Foglio: 734 - Particella: 280 - Subalterno: 83 >
VIA AURORA SNC piano: 2 interno: 11 edificio: B;

Ultima planimetria in atti

MOD. 497



MINISTERO DELLE FINANZE
DIPARTIMENTO DEL TERRITORIO


CATASTO EDILIZIO URBANO (RDL 13-4-1939, n. 652)

MOD. BN (G-U)

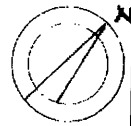
LIBR. 500

Planimetria di u.u. in Comune di FIUMICINO via AURORA BERENI civ. 53

AREA RICAZZOTTO 63
PIANO SECONDO
CARTE SCOPERTE



ORIENTAMENTO



SCALA DI 1:200

Catasto dei Fabbricati - Situazione al 26/01/2021 - Comune di FIUMICINO (M297) - < Foglio: 734 - Particella: 280 - Subalterno: 84 >
VIA AURORA SNC piano: 2 interno: 53;

Ultima planimetria in atti
Denuncia di variazione
Data presentazione: 03/06/1996
Totale schede: 1
Formato di acquisizione: A4(210x297)
n. sub 54

Compilata dal [redacted]
(titolo, cognome e nome)
Data: 26/01/2021 - n. T419185 - Richiedenti: [redacted]
Formato di acquisizione: A4(210x297) - Formato richiesto: A4(210x297)
della provincia di Roma n. 6333
data 05/05/96 Firma [signature]

RISERVATO ALL'UFFICIO

MODULARIO
F. rig. rend. 487



MINISTERO DELLE FINANZE
DIPARTIMENTO DEL TERRITORIO


CATASTO EDILIZIO URBANO (RDL 13-4-1939, n. 652)

MOD. BN (CEU)

LIRE
500

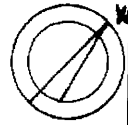
Planimetria di u.i.u. in Comune di **FIUMICINO** via **AURORA ZORRILLA** civ. **85**

AREA INGEGNERIO 54
PUBBLICAZIONE
CARTE SOSPENSIONE



050960
N.C.E.U.
03. GIU 96

ORIENTAMENTO



SCALA DI 1: [REDACTED]

Linea 01
Catasto dei Fabbricati - Situazione al 31/01/2021 - Comune di FIUMICINO (M297) - < Foglio: 734 - Particella: 280 - Subalterno: 85 >
VIA AURORA SNC piano: 2 interno: 54;

Ultima planimetria in atti
Dichiarazione di N.C.
Denuncia di variazione

Compilata dal [REDACTED]
(Titolo cognome e nome)

PROVINCIA [REDACTED]
M. P. [REDACTED]
M. A. [REDACTED]

RISERVATO ALL'UFFICIO

Data presentazione: 03/06/1996 - Data: 31/01/2021 - n. T32535 - Richiedente: [REDACTED]

Totale schede grafiche formate all'acquisizione: A4 (210x297) - Formato stampa richiesto: A4 (210x297)

F. 73
n. 28 sub. 85

della provincia di **ROMA** n. **6333**
data **03/06/96** Firma **[Signature]**

MODULARIO
F. rig. rend. 487



MINISTERO DELLE FINANZE
DIPARTIMENTO DEL TERRITORIO

CATASTO EDILIZIO URBANO (RDL 13-4-1939, n. 652)

MOD. BN (CEU)

LIRE
500

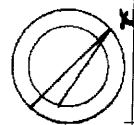
Planimetria di u.i.u. in Comune di FIUMICINO via AURORA BOREALE civ. 86

AREA INTERESSE 86
PIANO SECONDO
(AREA SCOPERTA)



050760
N. C. E. U.
03.01.2021

ORIENTAMENTO



SCALA DI 1: 200

Linea 01
Catasto dei Fabbricati - Situazione al 31/01/2021 - Comune di FIUMICINO (M297) - < Foglio: 734 - Particella: 280 - Subalterno: 86 >
VIA AURORA SNC piano: 2 interno: 55

Ultima planimetria in atti

Dichiarazione di N.C. <input checked="" type="checkbox"/>	Compilata dal [REDACTED]	RISERVATO ALL'UFFICIO
Denuncia di variazione <input type="checkbox"/>	Data: 31/01/2021 - n. T33297 - Richiedente [REDACTED]	
Totale schede: 1 - Formato di acquisizione: A4(210x297)	Formato stampa richiesto: A4(210x297)	
Identificativi catastali F. 734	Iscritto all'albo dei <u>GEOMETRI</u> della provincia di <u>ROMA</u> n. <u>6333</u>	

Ufficio - Istituto Poligrafico e Zucchi dello Stato - 00144

MODULARIO
F. sig. rend. 487



MINISTERO DELLE FINANZE
DIPARTIMENTO DEL TERRITORIO
CATASTO EDILIZIO URBANO (RDL 13-4-1939, n. 652)

MOD. BN (CEU)

LIRE
500

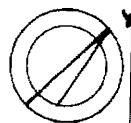
Planimetria di u.i.u. in Comune di FIUMICINO via LADORA BOREALE civ. 56

AREA FABBRICATO 68
PALLO SECONDO
CASA SCOPERTA

056300 03.01.96
N. C. E. U

Catasto dei Fabbricati - Situazione al 31/01/2021 - Comune di FIUMICINO (M297) - < Foglio: 734 - Particella: 280 - Subalterno: 87 >
VIA LADORA SNC piano: 2 interno: 56

ORIENTAMENTO



SCALA DI 1: [REDACTED]

Ultima planimetria in atti	<input checked="" type="checkbox"/>	Dichiarazione di N.C.	Compilata dal [REDACTED]	Chiedente [REDACTED]	RESERVATO ALL'UFFICIO
Data presentazione: 03/06/1996	-	Data: 31/01/2021	Formato stampa richiesto: A4(210x297)	Formato stampa richiesto: A4(210x297)	
Identificativi catastali		Iscritto all'albo de [REDACTED]			
F. 734		della provincia di ROMA n. 6553			

Bologna - Istituto Poligrafico e Zecche dello Stato - P.V.