Ultima planimetria in atti
Data presentazione: 13/11/1978 - Data: 19/01/2022 - n. T84465 - Richiedente: DMRMSM60A08A944C
Totale schede: 1 - Formato di acquisizione: A2(420x594) - Formato stampa richiesto: A4(210x297)

MODELLARIO F. - Cat. IS. T. - 366

MINISTERO DELLE FINANZE
DIREZIONE GENERALE DEL CATASTO E DEI SERVIZI TECNICI ERARIALI

Lire 30

NUOVO CATASTO EDILIZIO URBANO

(R. DECRETO-LEGGE 13 APRILE 1939, N. 652)

2744

Planimetria dell'immobile situato nel Comune di Monterenzio ~~Fra~~ loc. Villa di Cassano

Ditta Cremonini Mario n. a Castel Franco E. (Mo) il 20-11-1922

Allegata alla dichiarazione presentata all'Ufficio Tecnico Erariale di Bologna

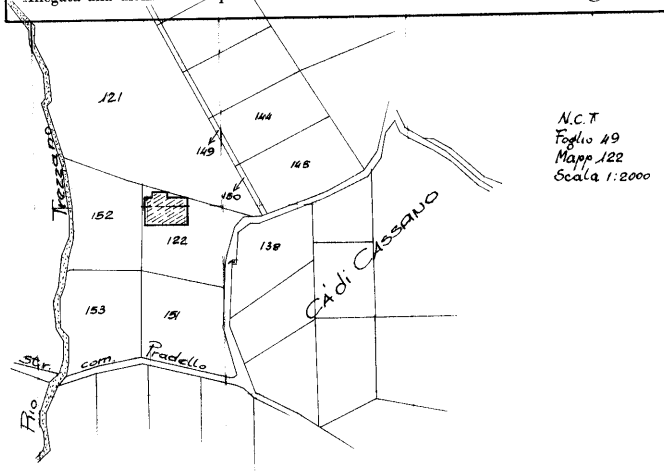

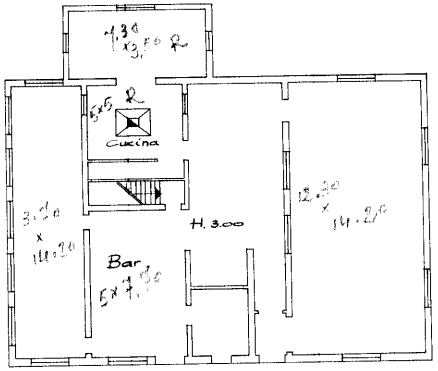

PIANO TERRA

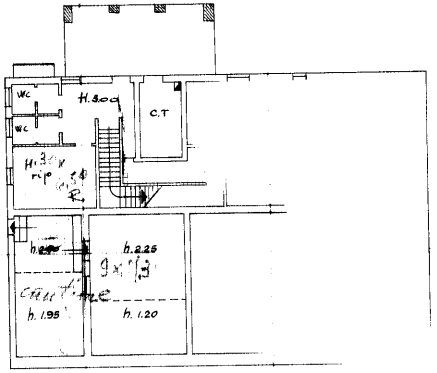

PIANO SEMINTERRATO

ORIENTAMENTO

SCALA DI 1:200

SPAZIO RISERVATO PER LE ANNOTAZIONI D'UFFICIO

DATA 13 - 11 - 1978
PROT. N° 104

F. NCE	F. NCEU	M. NE	N. S.

Compilata dal Geometra (Titolo, nome e cognome del tecnico) Giacomo Fagano
Iscritto all'Albo dei Geometri-20
della Provincia di Bologna
DATA 11/11/1978
Firma: G. Fagani

I.R.S.-OFFICINA C.V.-ROMA

Data presentazione: 13/11/1978 - Data: 19/01/2022 - n. T84465 - Richiedente: DMRMSM60A08A944C

10 metri