COMUNE DI ALBANO LAZIALE

SCIA alternativa al Permesso di Costruire
(D.P.R. n. 380/2001, art 23, c. 01, lett b)

RISTRUTTURAZIONE EDILIZIA CON DEMOLIZIONE E RICOSTRUZIONE, REALIZZAZIONE DI DUE ABITAZIONI SU DUE PIANI FUORI TERRA, A SCHIERA.

Autorizzazione Paesaggistica 37/2023 - Determinazione n. 54 del 26/07/2023

ALBANO LAZIALE

FOGLIO MAPPA 4 | PARTICELLA 1174 | SUB. 501–502–503

Via Torretta n. 10

Zona B – sottozona B3 – ristrutturazione a 112 Ab/Ha

Richiedente: Seraceno Massimiliano

I RICHIEDENTI
Seraceno Massimiliano

IL TECNICO
Ing. Iadecola Stefano

TAV.1

Data: 02/08/2023

Studio Tecnico Iadecola - Ing. Iadecola Stefano
via Cervinia n. 3 - 00041 Albano Laziale
e-mail: iadecolastefano@gmail.com | tel. 3383414920
Pogettazione architettonica e di interni | calcolo strutture in c.c.a. e acciaio | verifiche sismiche edifici in muratura | servizi catastali

PROFILI ANTE OPERAM

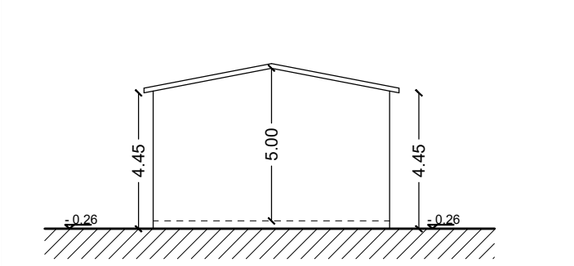
profilo sud - scala 1:200

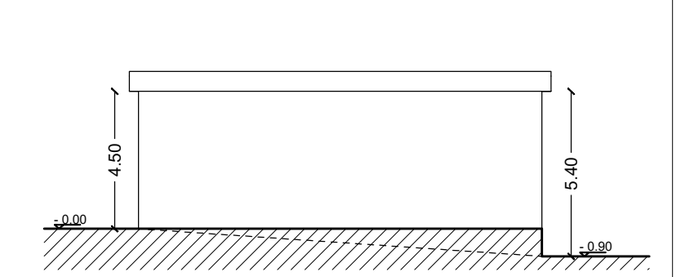
profilo est - scala 1:200

PROFILI POST OPERAM

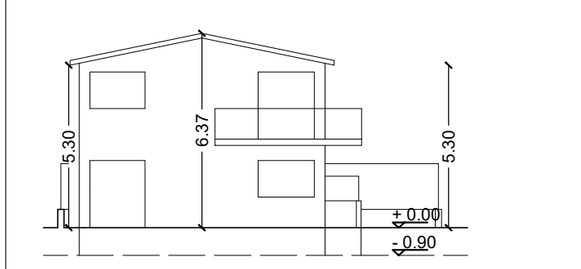
profilo sud - scala 1:200

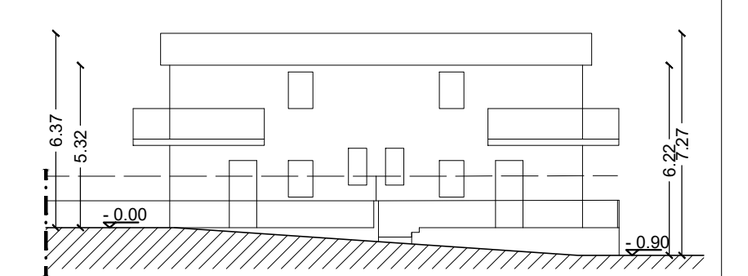
profilo est - scala 1:200

INQUADRAMENTO TERRITORIALE

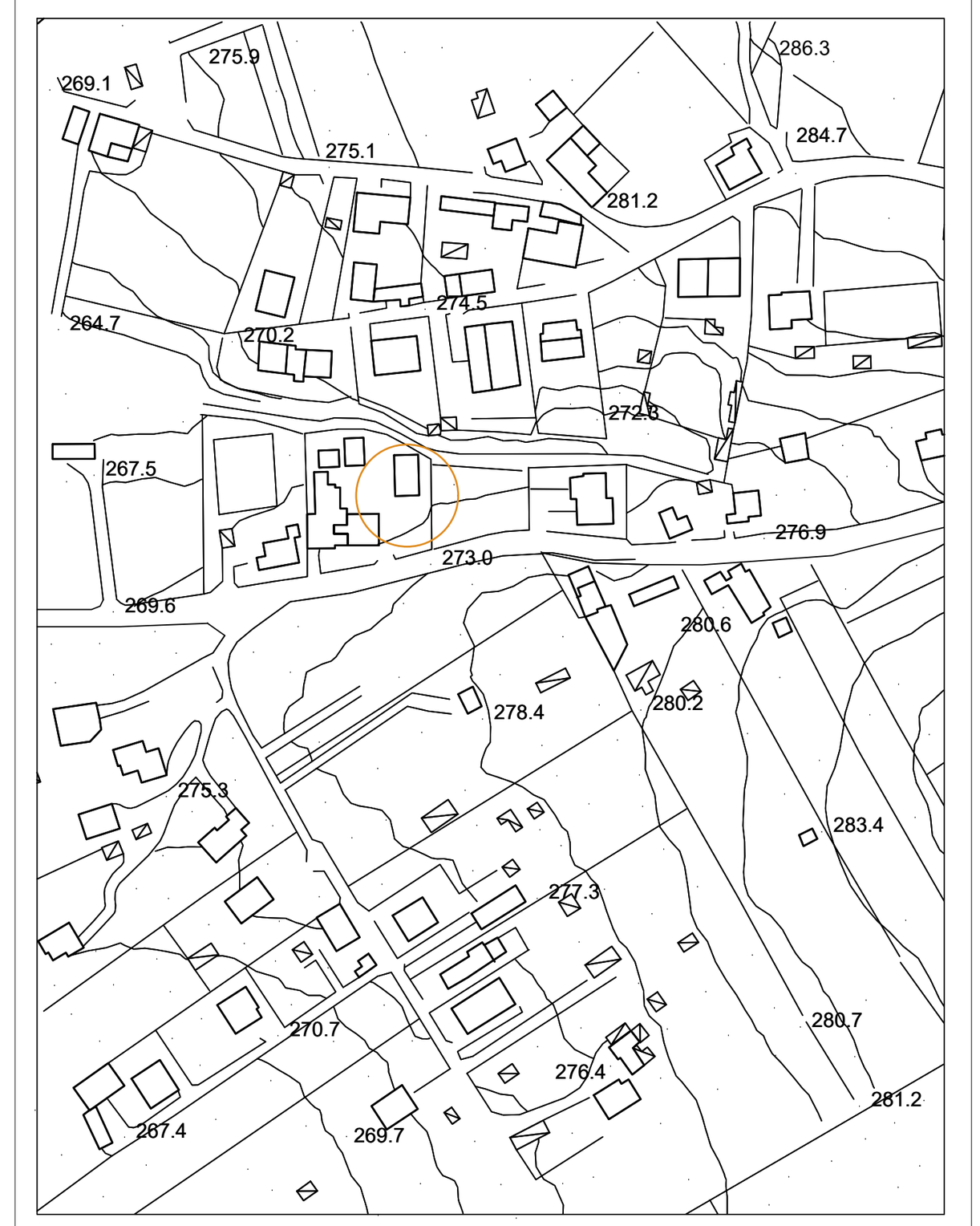
AEROFOTOGRAMMETRIA - scala 1:1000

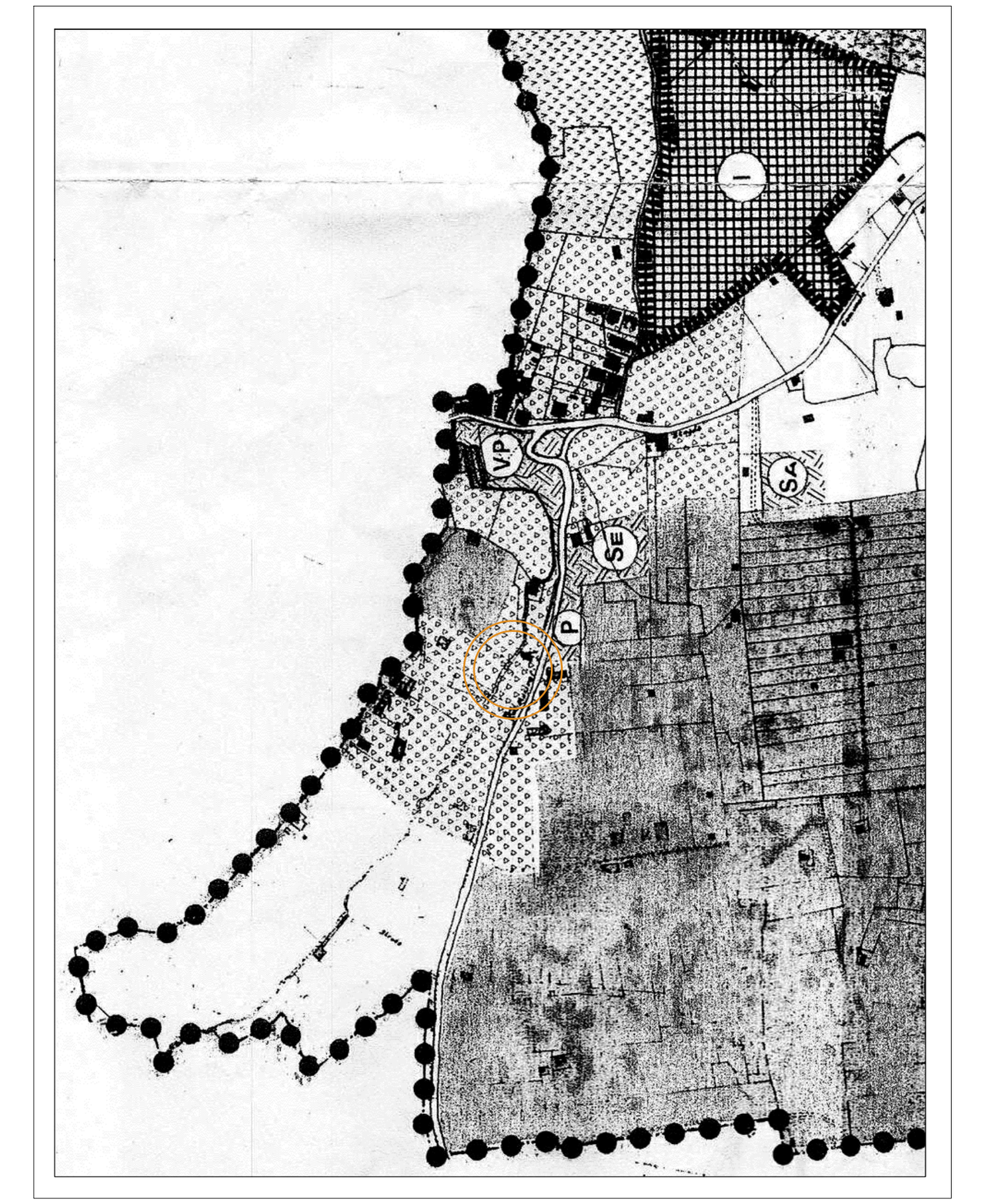
STRALCIO DI P.R.G. - scala 1:5.000
Zona B - "Zone edificate totalmente o parzialmente"
sottozona B3 - ristrutturazione a 112 Ab/Ha

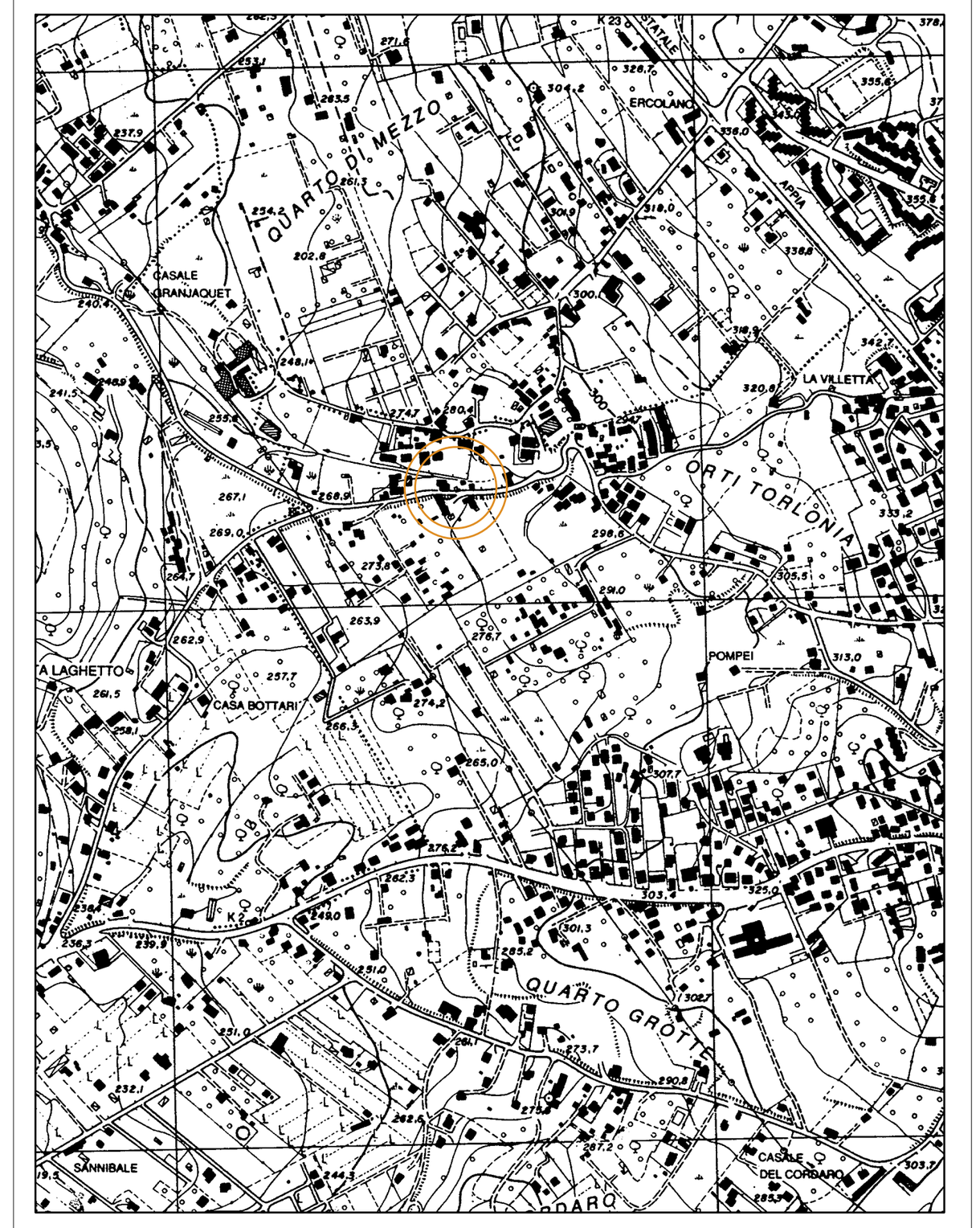
STRALCIO CARTA TECNICA REGIONALE - scala 1:10.000

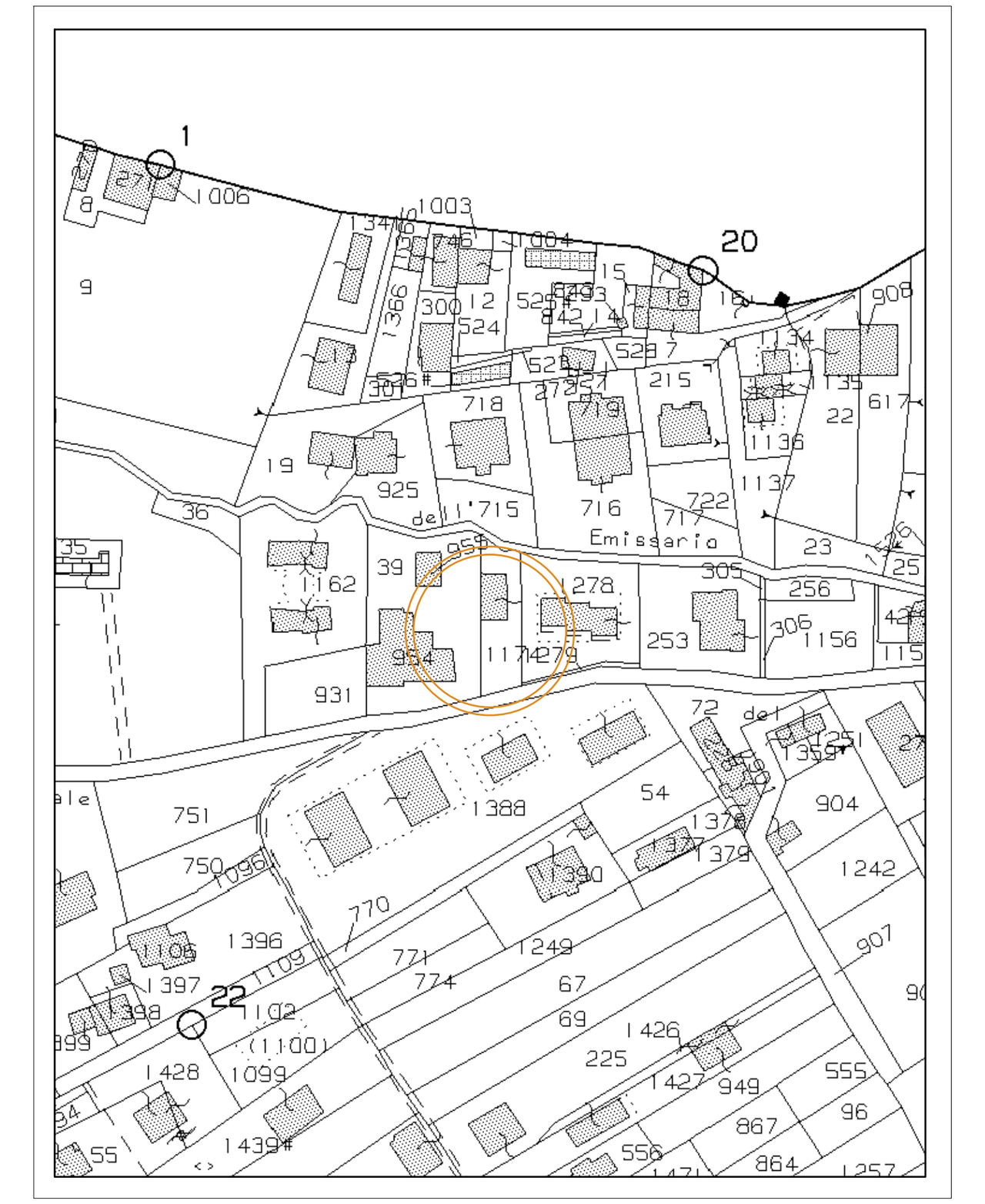
STRALCIO CATASTALE
foglio n. 4 p.lla 1174

Punti di rilevamento



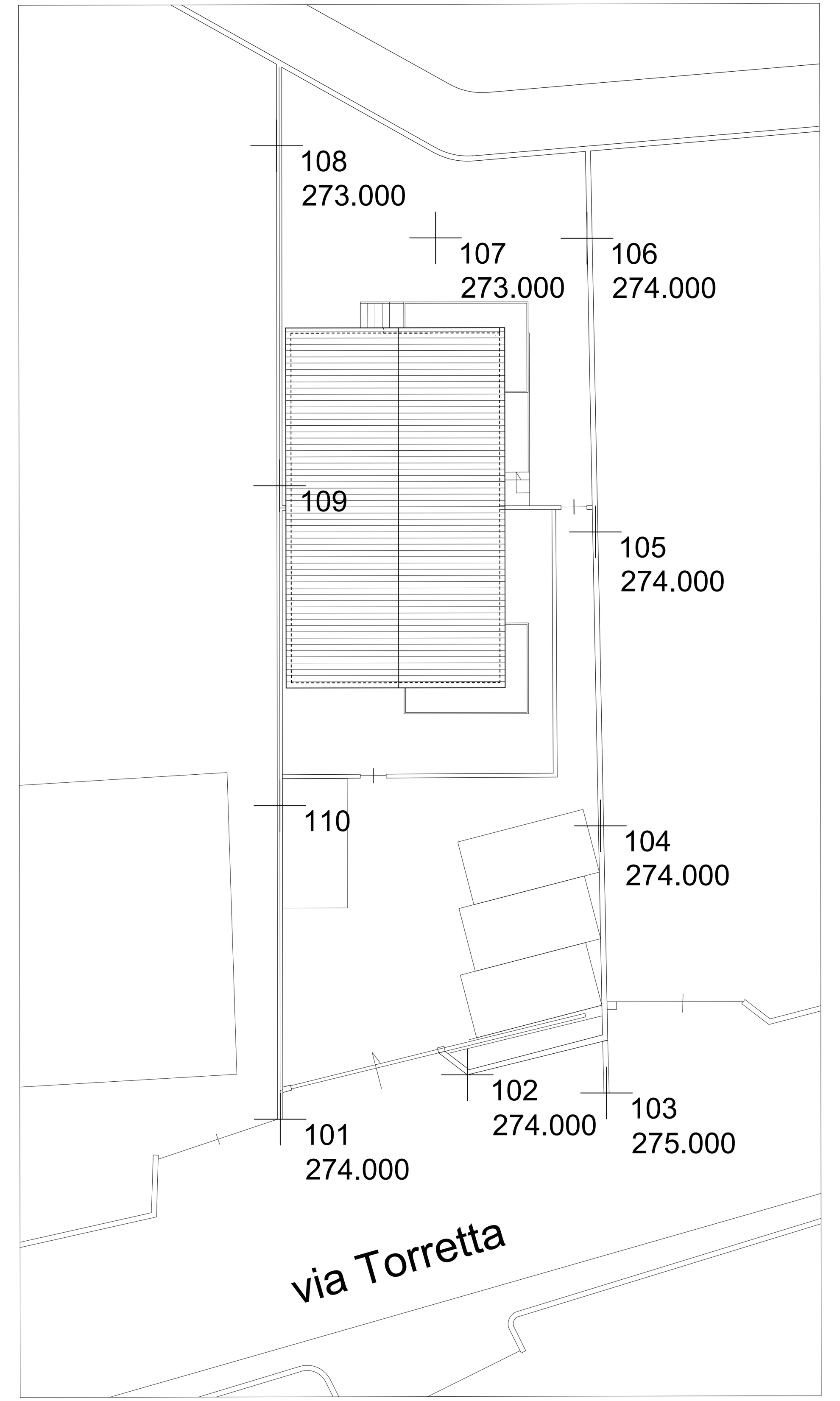

Profilo - da pt. 101 a 108

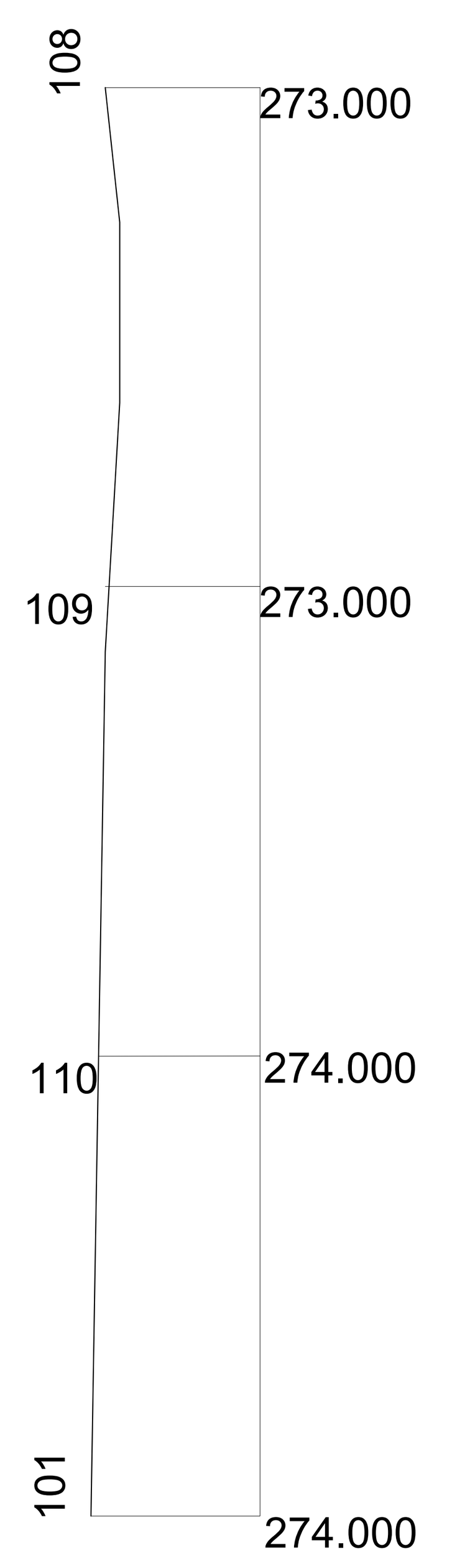

Profilo - da pt. 103 a 106

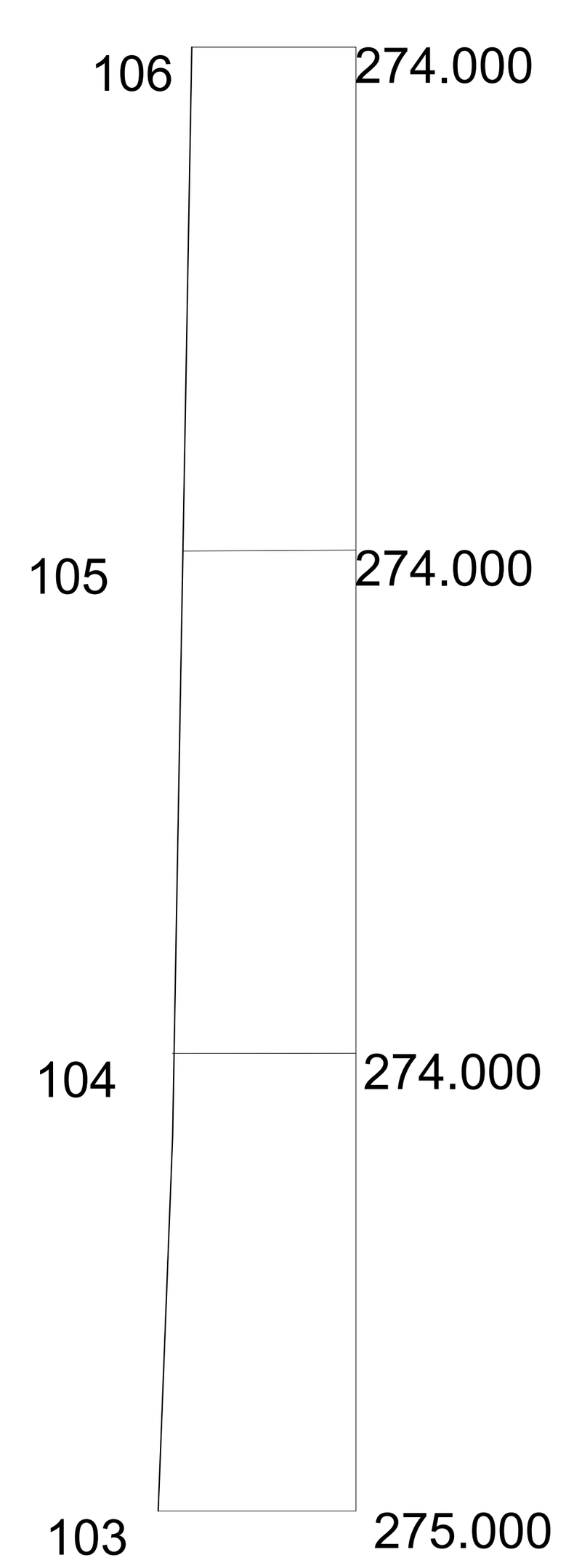

Tabella Coordinate Punti Topografici

Punto	X	Y	Z
101	0.000	0.000	274.000
102	6.918	1.780	274.000
103	12.943	2.670	275.000
104	12.831	14.352	274.000
105	12.608	25.700	274.000
106	12.496	34.711	274.000
107	5.467	37.047	273.000
108	-0.669	40.607	273.000
109	-0.669	27.480	273.000
110	-0.223	15.130	274.000

STATO LUOGHI AUTORIZZATO SCIA n. 39923 del 23/06/2022

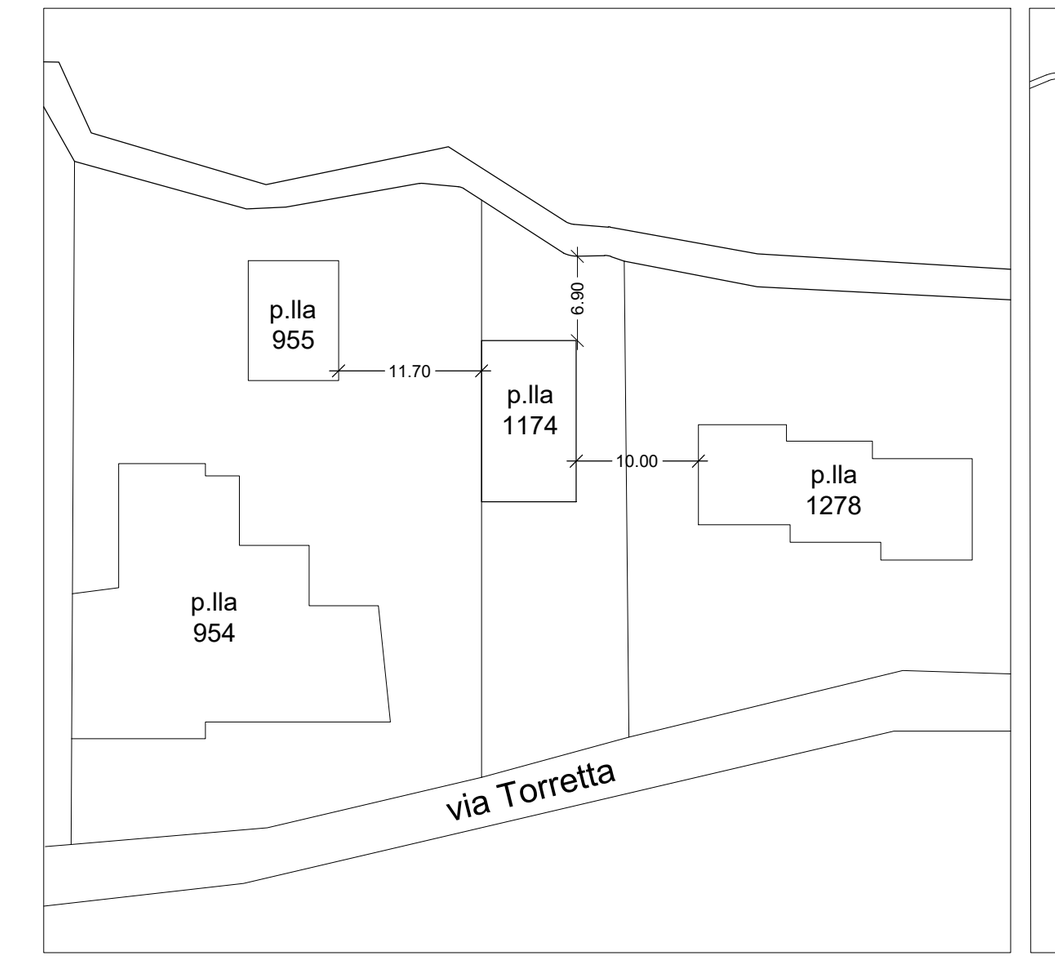
Planimetria con distacchi - scala 1:500

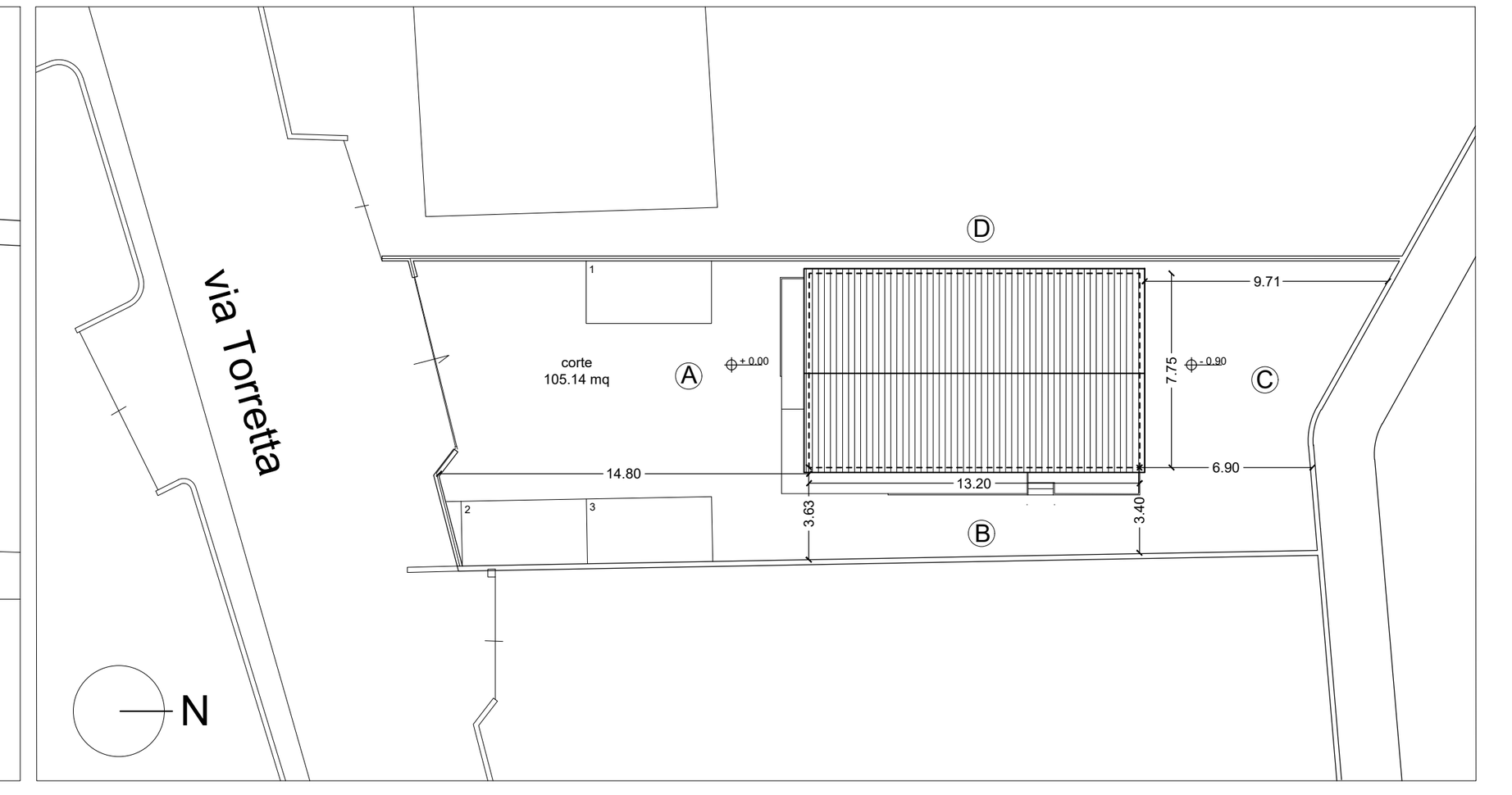

Planimetria - scala 1:200

Residenziale:

Abitazione 1 - int. 1
Superficie utile mq 30.12 (comprensivo di tramezzature)
Abitazione 2 - int. 2
Superficie utile mq 30.87 (comprensivo di tramezzature)
Abitazione 3 - int. 3
Superficie utile mq 30.87 (comprensivo di tramezzature)

Residenziale:

Superficie utile totale: 90.25 mq
Superficie lorda: 102.30 mq

Altezza media = ml 5.00 + ml 5.40 + ml 4.50 = ml 4.96
Cubatura totale = 507.41 mc

Altezza controsoffittatura = ml 2.80

Rapporti aeroilluminanti - int. 1

Stanza	Sup. finestrata	Sup. stanza	Sup. fines. minima (1/8)	verifica
Monolocale	mq 6.00	mq 25.45	mq 3.18	6.00 > 3.18
Bagno	mq 0.54	mq 4.20	mq 0.52	0.54 > 0.52

Rapporti aeroilluminanti - int. 2

Stanza	Sup. finestrata	Sup. stanza	Sup. fines. minima (1/8)	verifica
Monolocale	mq 3.36	mq 26.10	mq 3.26	3.36 > 3.26
Bagno	mq 0.54	mq 4.20	mq 0.52	0.54 > 0.52

Rapporti aeroilluminanti - int. 3

Stanza	Sup. finestrata	Sup. stanza	Sup. fines. minima (1/8)	verifica
Monolocale	mq 3.36	mq 26.10	mq 3.26	3.36 > 3.26
Bagno	mq 0.54	mq 4.20	mq 0.52	0.54 > 0.52

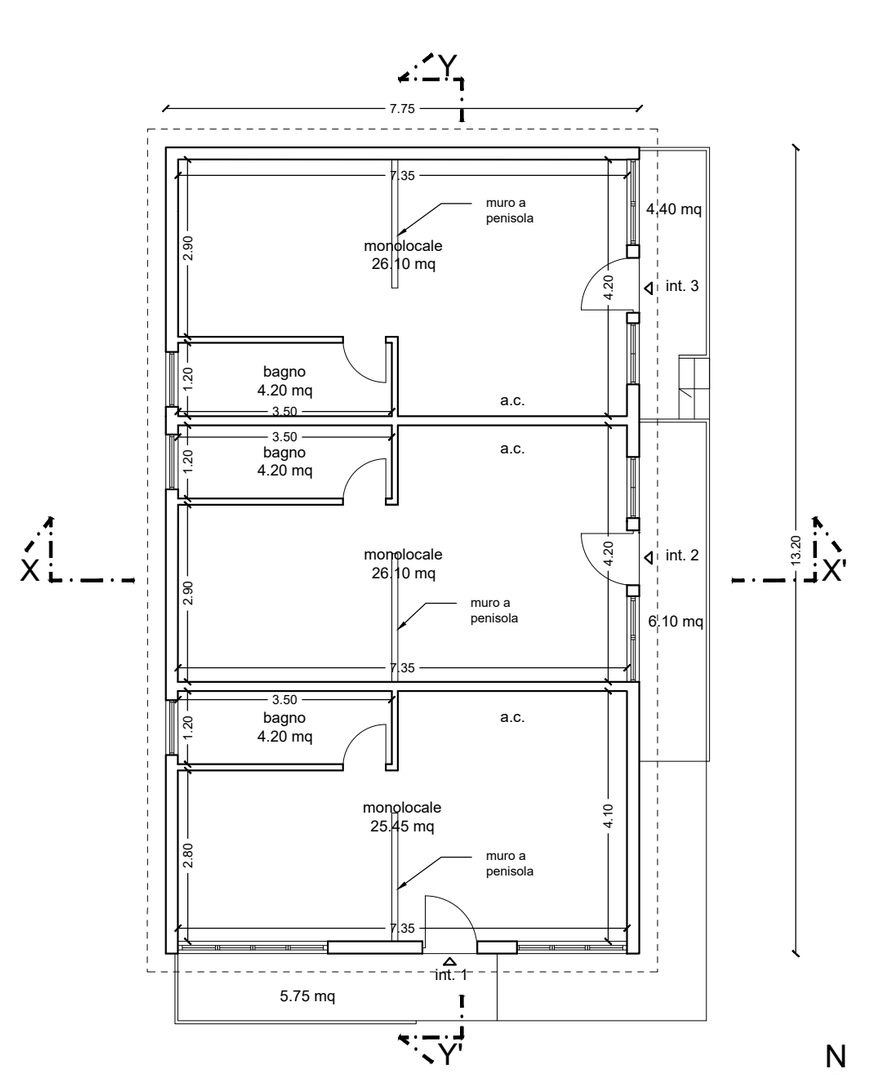
Pianta piano terra - scala 1:100

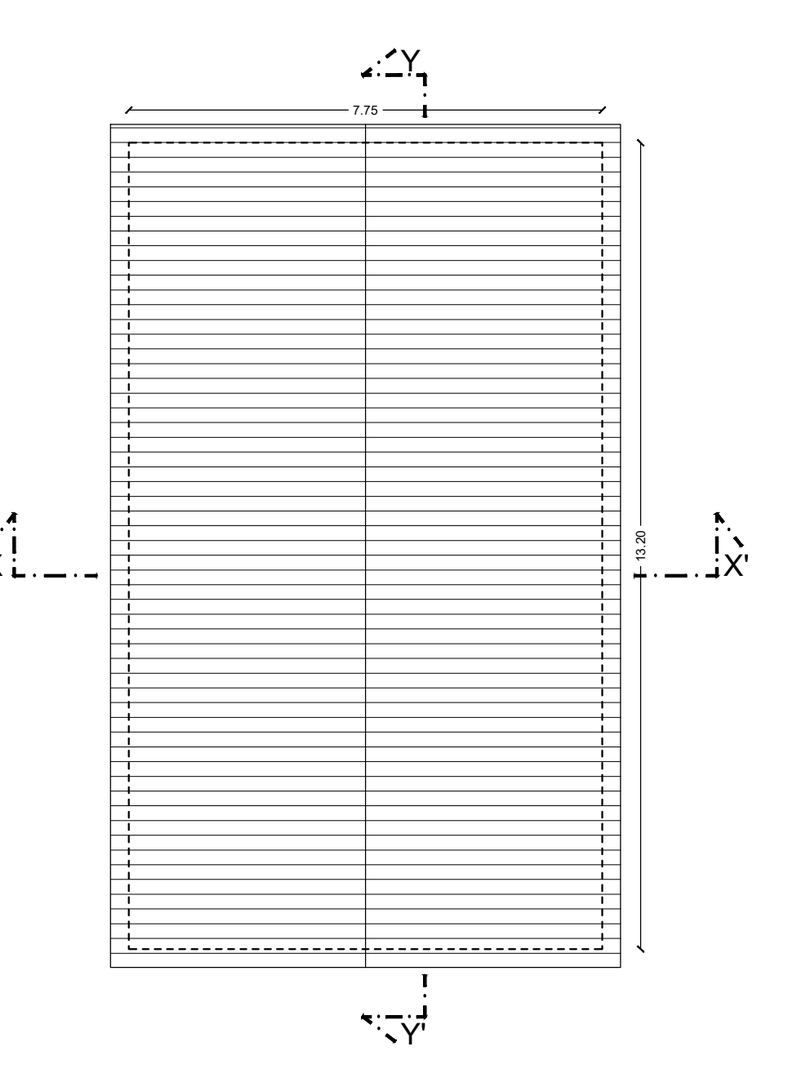
Pianta copertura - scala 1:100

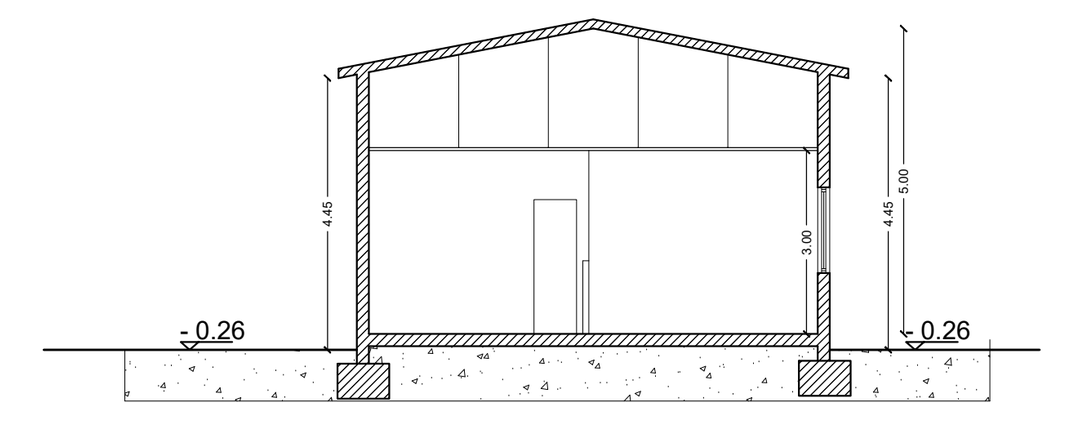
Sezione XX' - scala 1:100

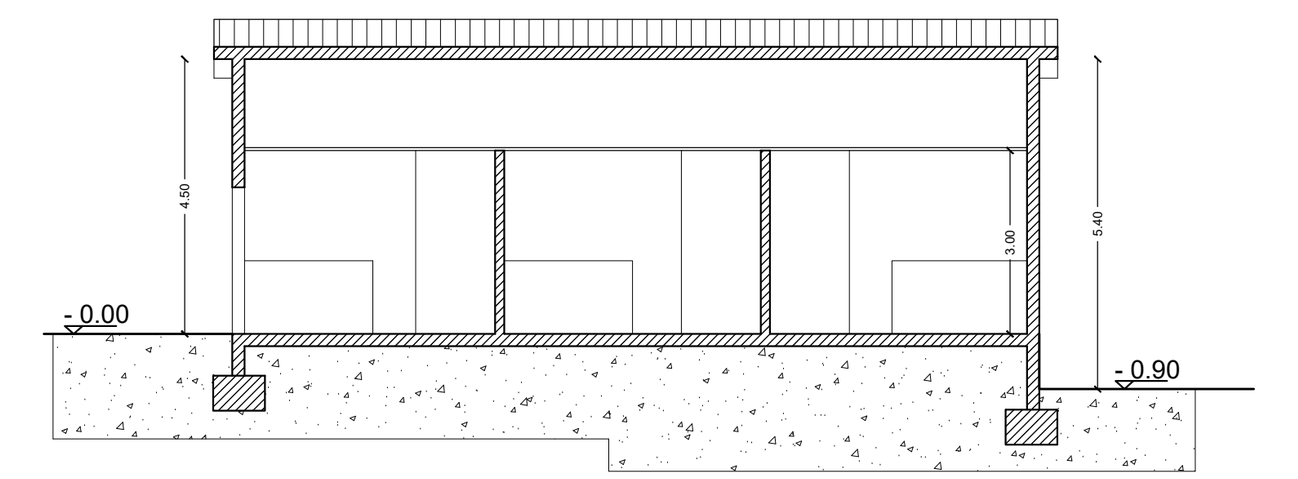
Sezione YY' - scala 1:100

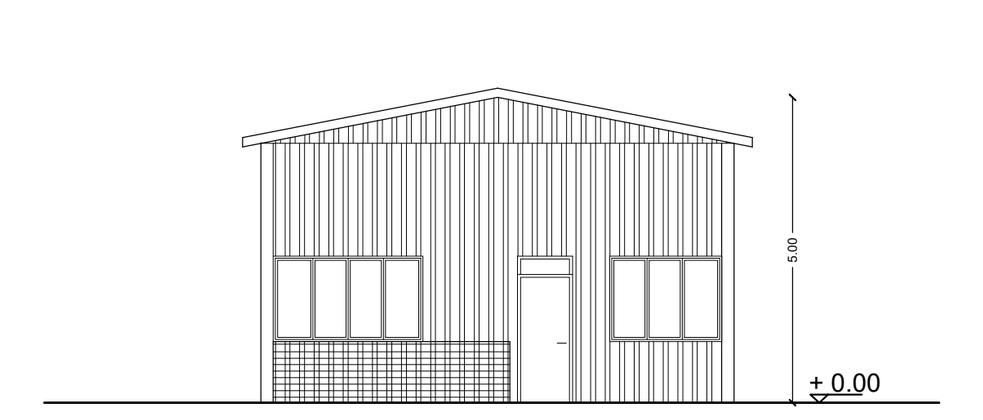
Prospetto A - scala 1:100

Prospetto B - scala 1:100

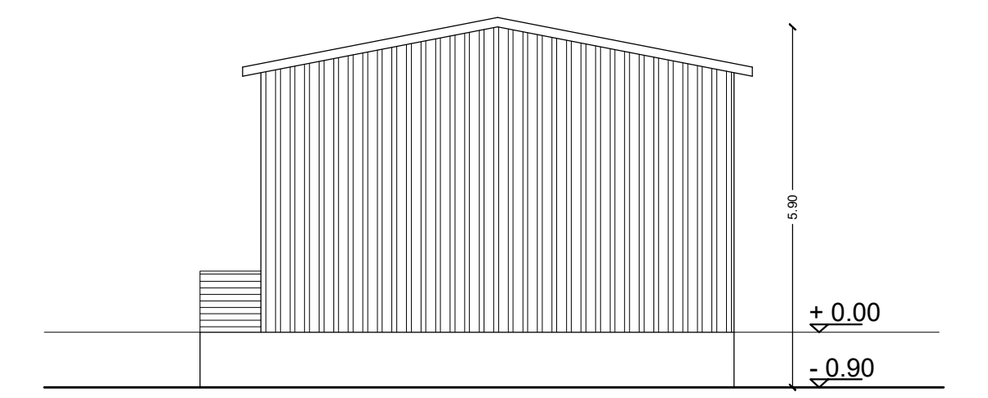
Prospetto C - scala 1:100

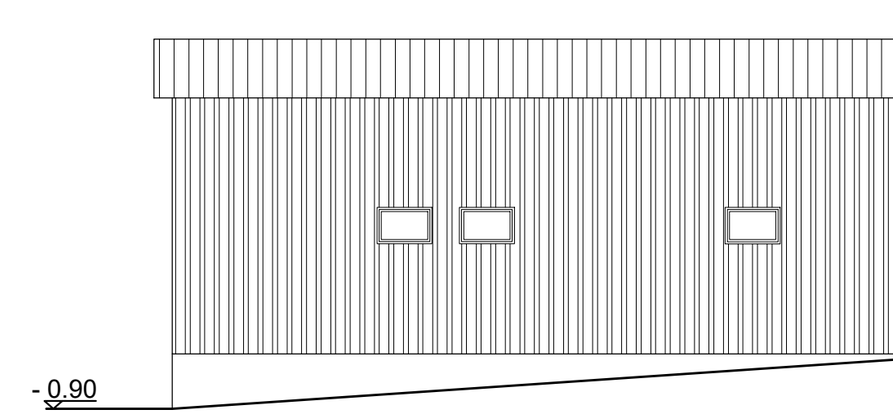
Prospetto D - scala 1:100

POST OPERAM - Progetto

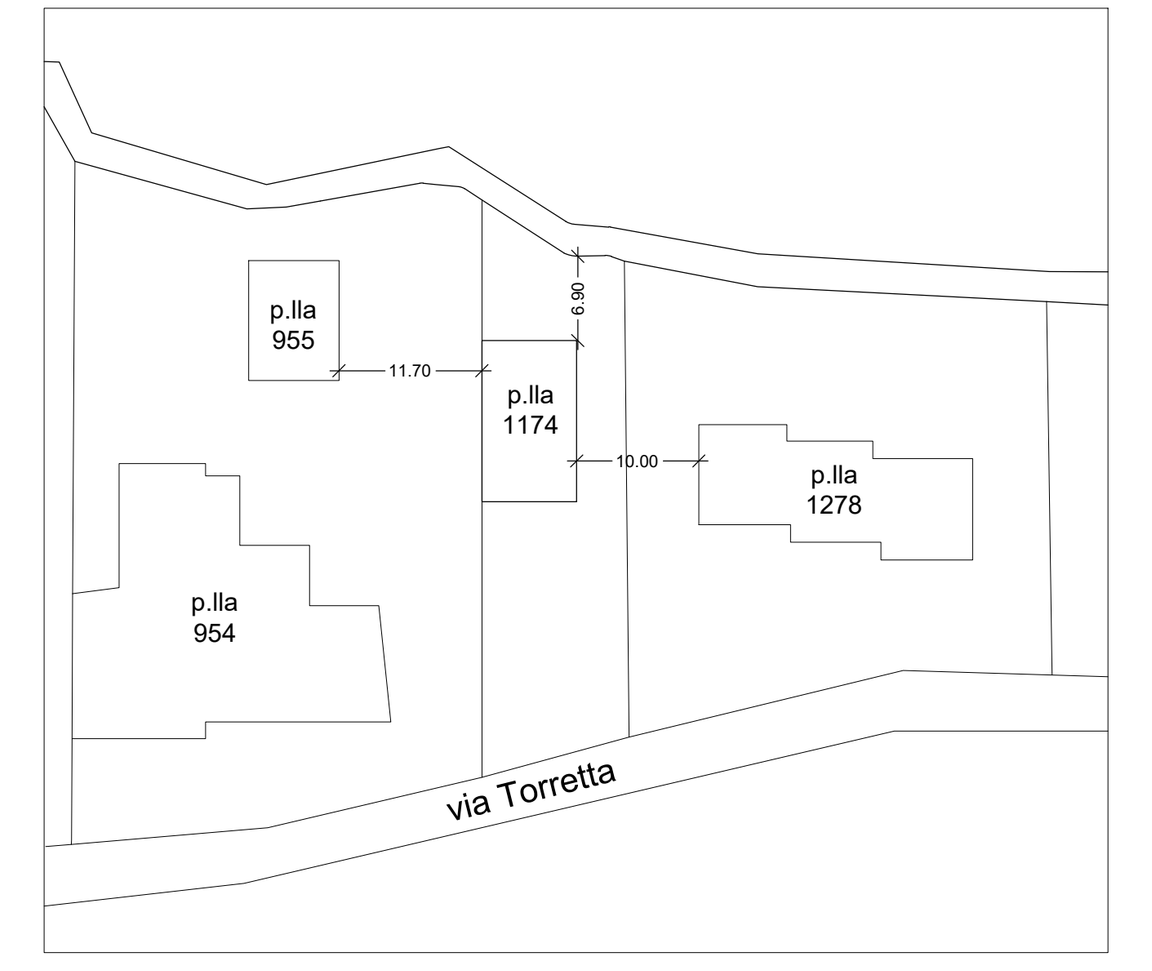
Planimetria con distacchi - scala 1:500

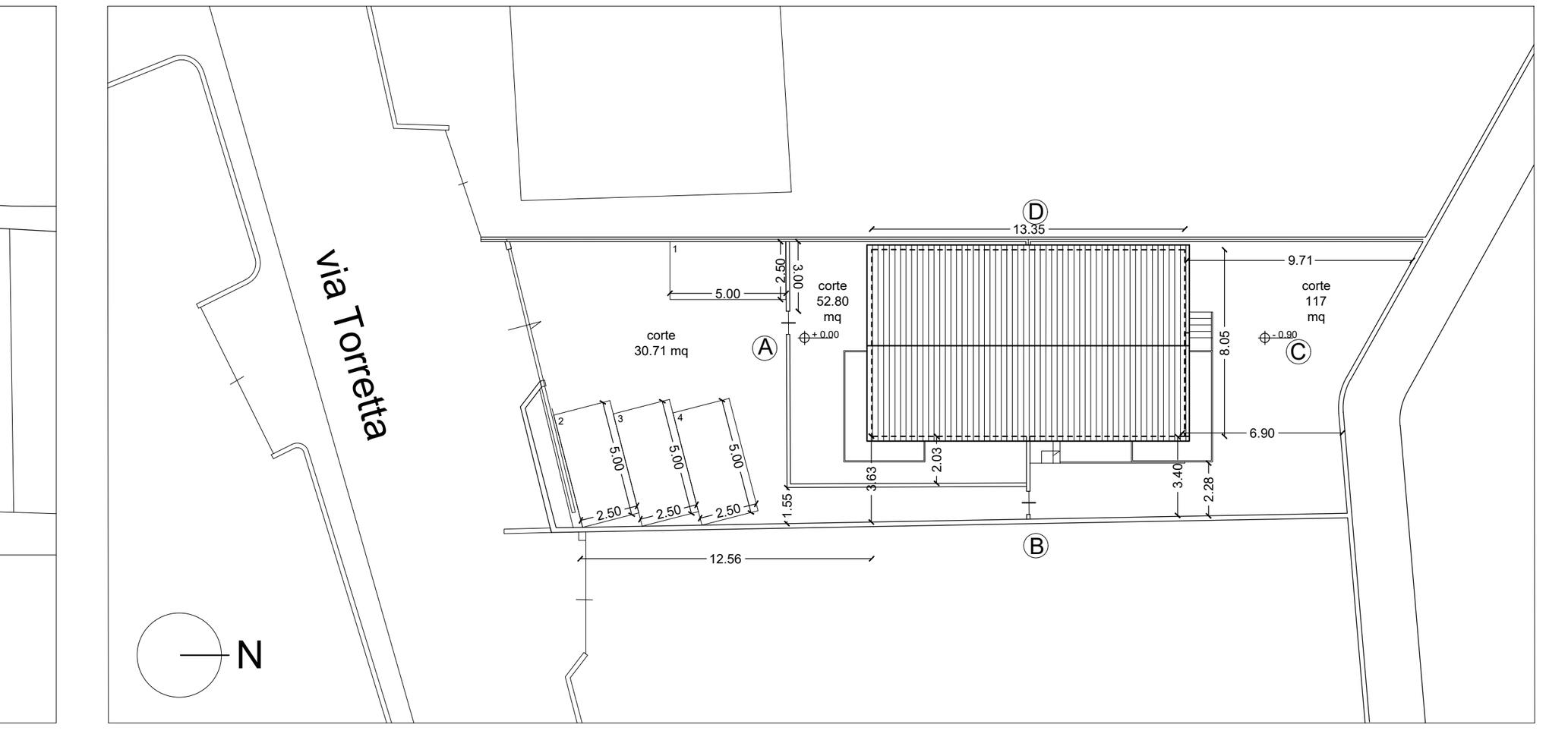

Planimetria - scala 1:200

Residenziale:

Abitazione 1 - int. 1
Superficie utile mq 88.00 (comprensivo di tramezzature)
SNR = 83.90 mq
Abitazione 2 - int. 2
Superficie utile mq 88.00 (comprensivo di tramezzature)
SNR = 83.90 mq

Residenziale:

Superficie lorda (ante operam): 102.30 mq
Cubatura totale = 507.41 mc

PREMIO CUBATURA DEL 20% CON DEMOLIZIONE E RICOSTRUZIONE
507.41 mc + 20% = 507.41 mc + 101.48 mc = 608.89 mc

Superficie utile calpestabile - INT. 1 = 83.90 mq
Superficie utile calpestabile - INT. 2 = 83.90 mq

Altezza media = ml 5.75

Cubatura totale = 601.52 mc

601.52 mc < 608.89 mc con premio cubatura 20%

Rapporti aeroilluminanti - int. 1

Stanza	Sup. finestrata	Sup. stanza	Sup. fines. minima (1/8)	verifica
P.TERRA				
Soggiorno+a.c.	mq 6.90	mq 37.40	mq 4.675	6.90 > 4.675
Bagno	mq 1.20	mq 4.00	mq 0.50	1.20 > 0.50
Dis./anti bagno	-	mq 1.85	-	-
P.PRIMO				
Camera	mq 3.96	mq 14.65	mq 1.83	3.96 > 1.83
Camera singola	mq 3.12	mq 11.20	mq 1.40	3.12 > 1.40
Rip.	mq 0.96	mq 7.60	mq 0.95	0.96 > 0.95
Bagno	mq 1.20	mq 4.00	mq 0.50	1.20 > 0.50
Dis.	-	mq 3.20	-	-

Rapporti aeroilluminanti - int. 2

Stanza	Sup. finestrata	Sup. stanza	Sup. fines. minima (1/8)	verifica
P.TERRA				
Soggiorno+a.c.	mq 6.97	mq 37.40	mq 4.675	6.97 > 4.675
Bagno	mq 1.20	mq 4.00	mq 0.50	1.20 > 0.50
Dis./anti bagno	-	mq 1.85	-	-
P.PRIMO				
Camera	mq 3.96	mq 14.65	mq 1.83	3.96 > 1.83
Camera singola	mq 3.12	mq 11.20	mq 1.40	3.12 > 1.40
Rip.	mq 0.96	mq 7.60	mq 0.95	0.96 > 0.95
Bagno	mq 1.20	mq 4.00	mq 0.50	1.20 > 0.50
Dis.	-	mq 3.20	-	-

Regione Lazio 08-nov-04 Legge regionale n.15
Art.2 comma 2. Al fine di favorire la costruzione di edifici a basso consumo energetico, i comuni devono, altresì, prevedere che nel calcolo delle volumetrie degli edifici non vengano computati, se superiori a trenta centimetri, gli spessori delle pareti e dei solai nonchè delle serre solari e delle torri del vento. Il contenimento del consumo energetico deve essere dimostrato da un'apposita relazione tecnica, corredata da calcoli e grafici dimostrativi completi, che costituisce parte integrante della documentazione richiesta per il rilascio del necessario titolo abilitativo.

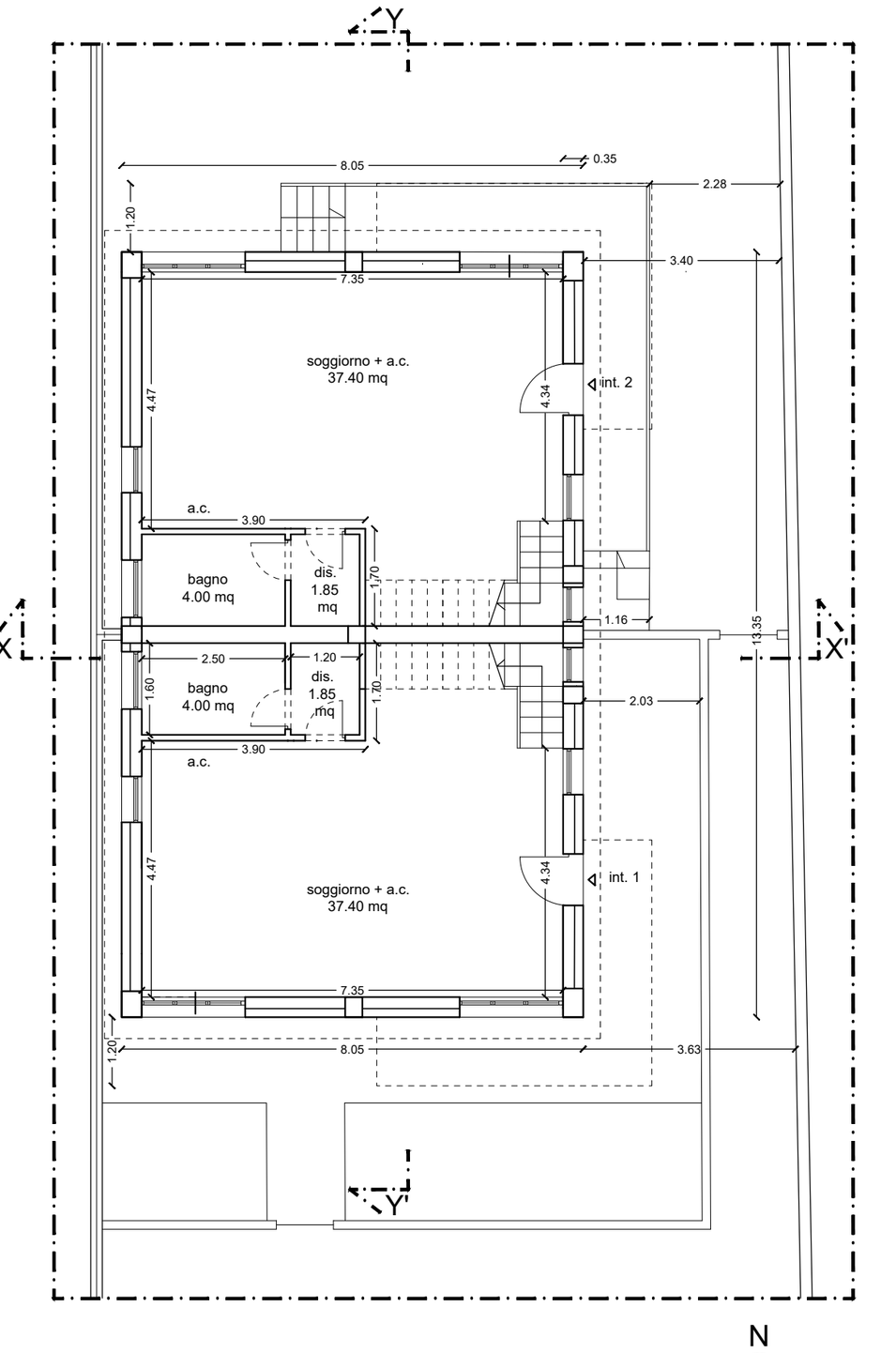
Pianta piano terra - scala 1:100

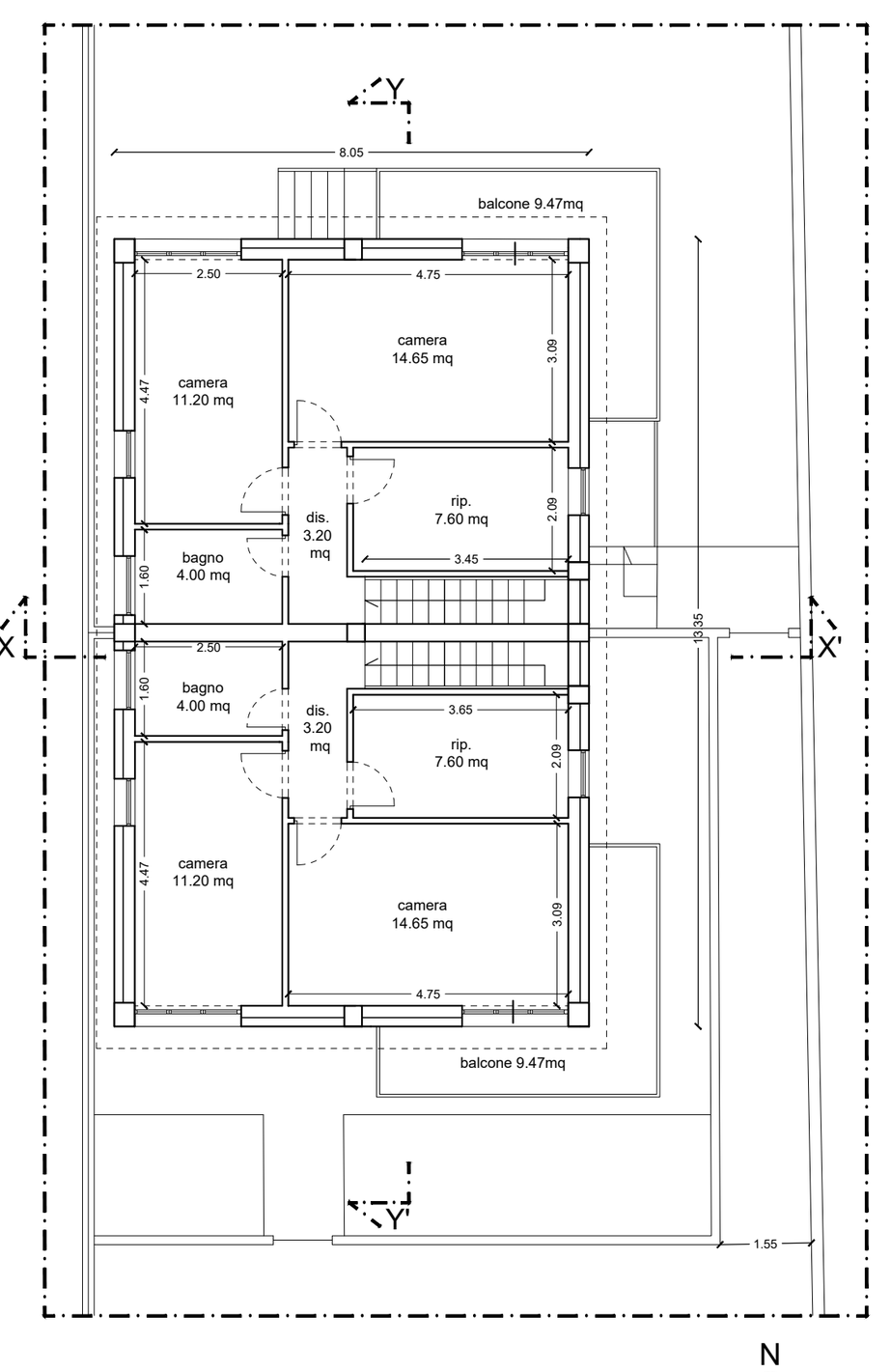
Pianta piano terra - scala 1:100

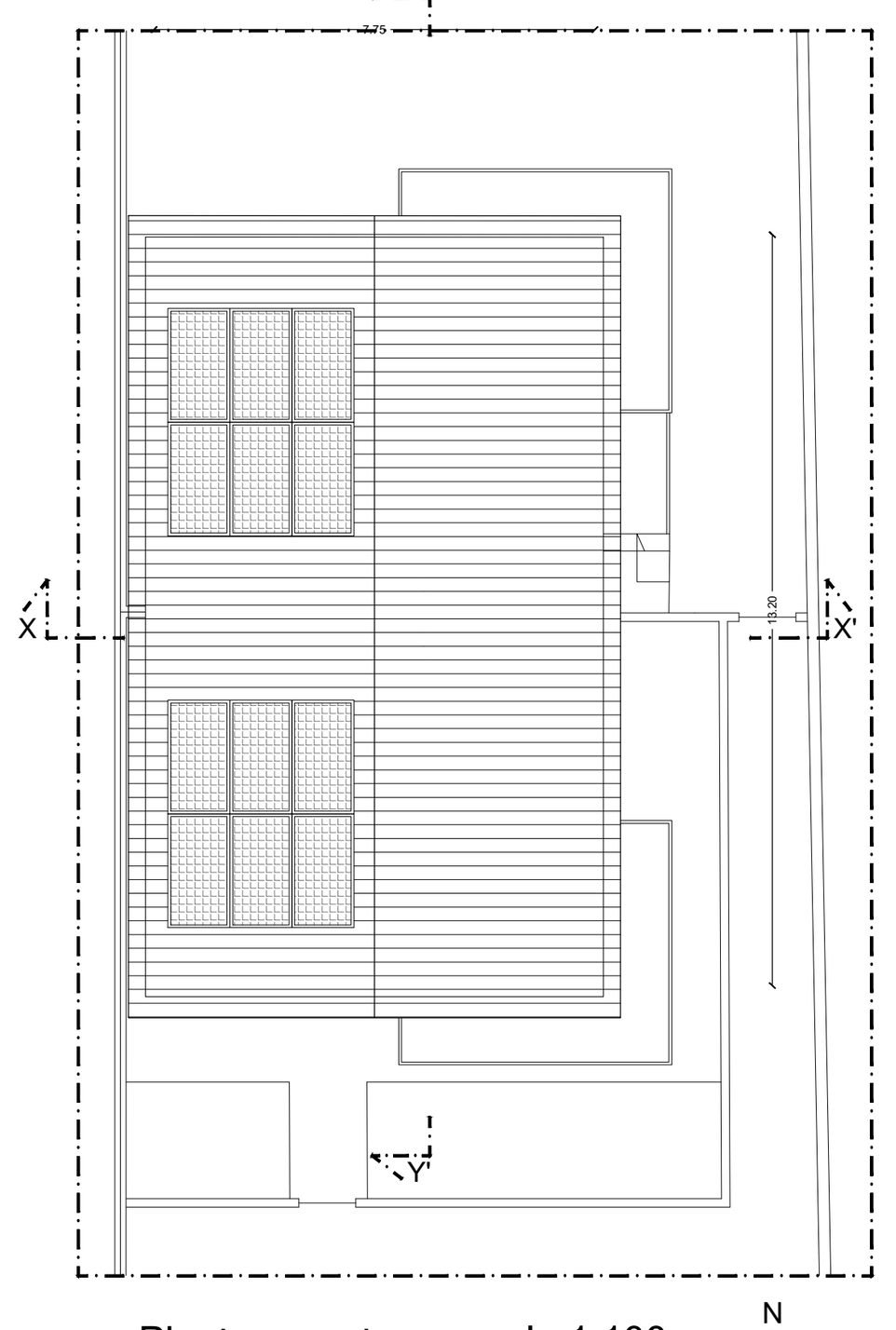
Pianta copertura - scala 1:100

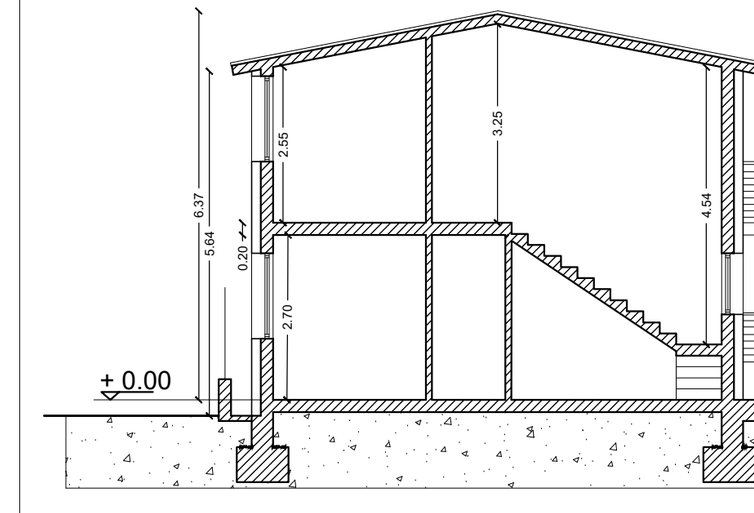
Sezione XX' - scala 1:100

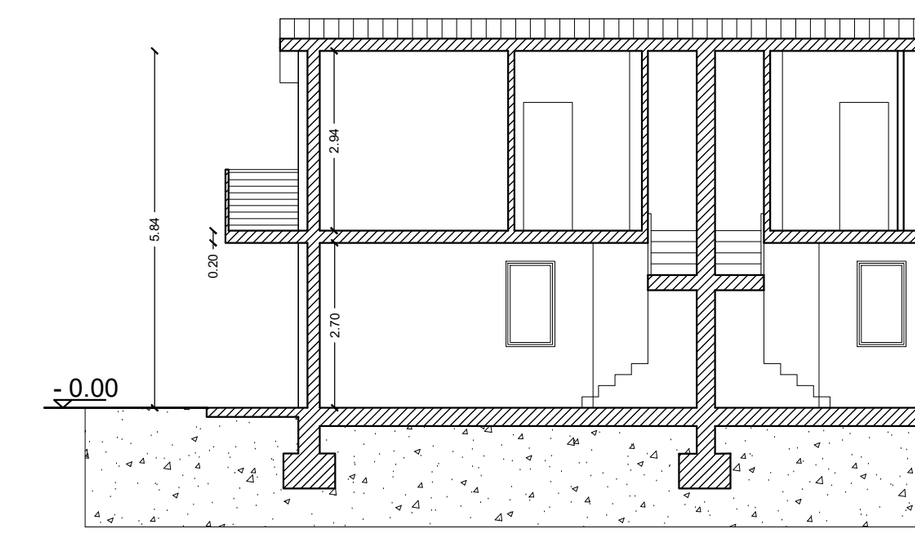
Sezione YY' - scala 1:100

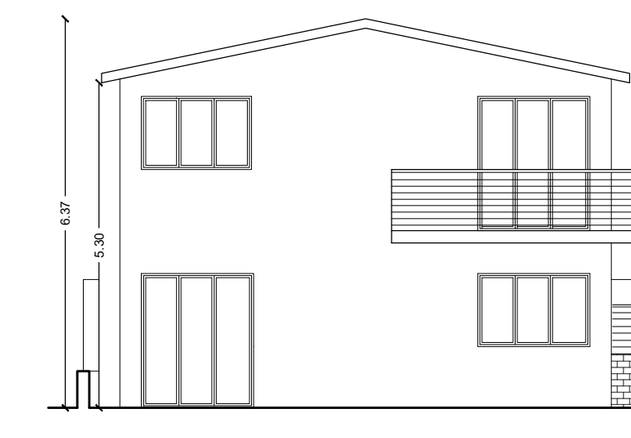
Prospetto A - scala 1:100

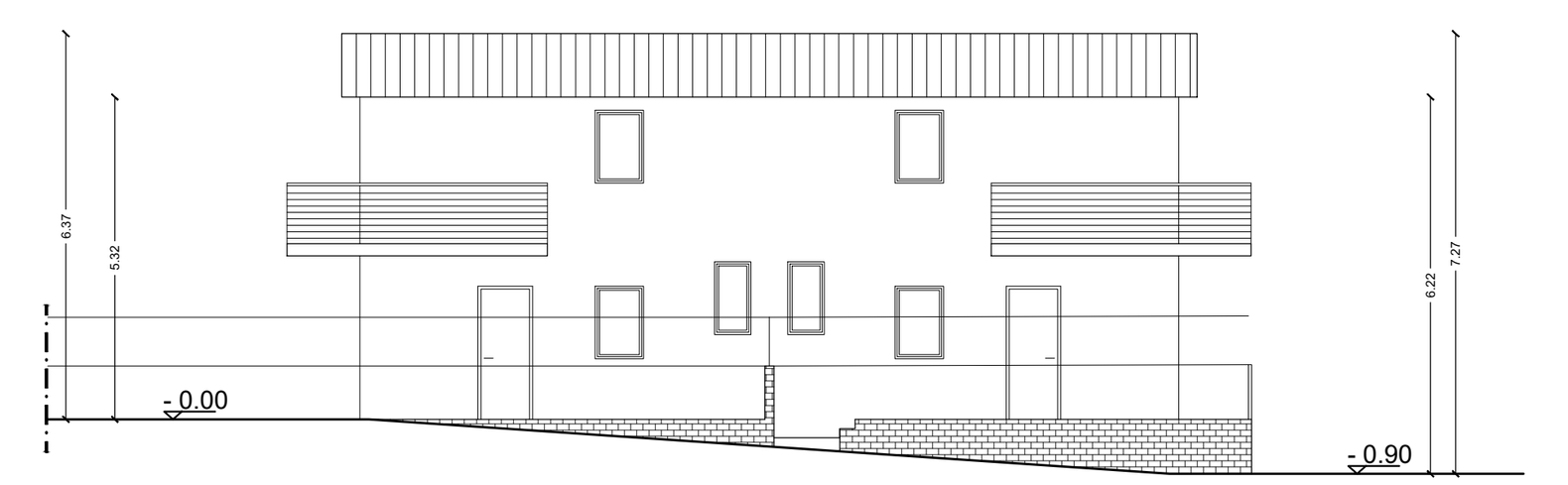
Prospetto B - scala 1:100

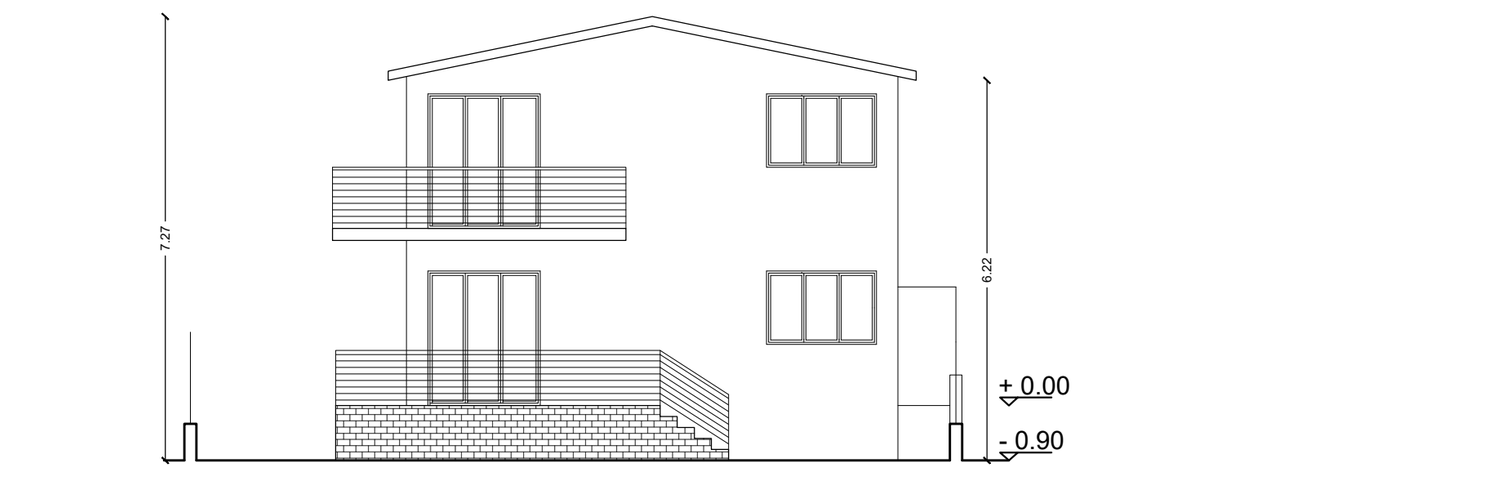
Prospetto C - scala 1:100

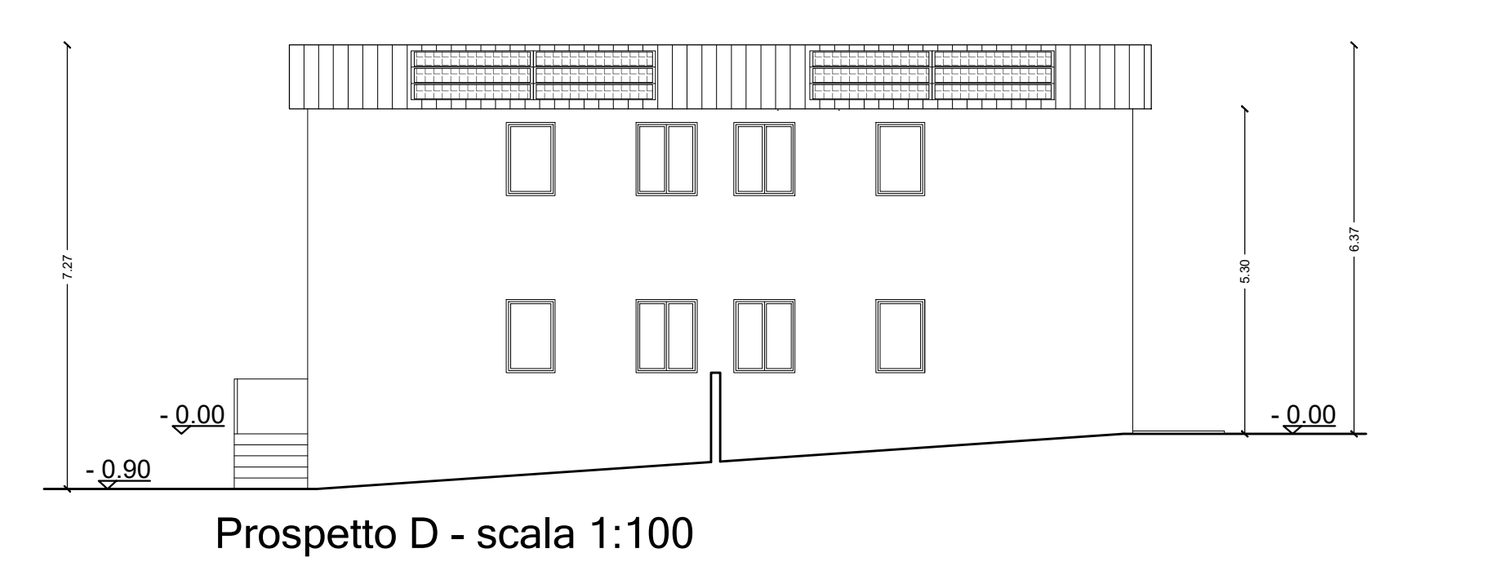
Prospetto D - scala 1:100

RENDER DI PROGETTO