

MODULARIO  
F. rig. rend. 497

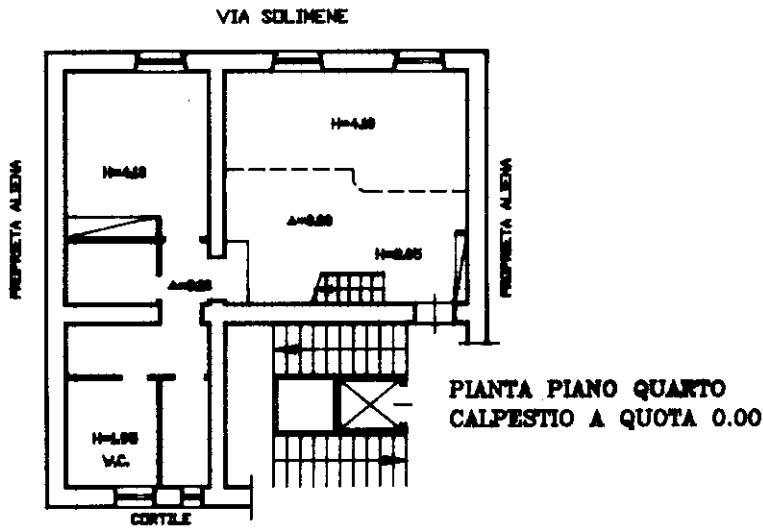


MINISTERO DELLE FINANZE  
DIREZIONE GENERALE DEL CATASTO E DEI SS.TT.EE.  
**CATASTO EDILIZIO URBANO** (RDL 13-4-1939, n. 652)

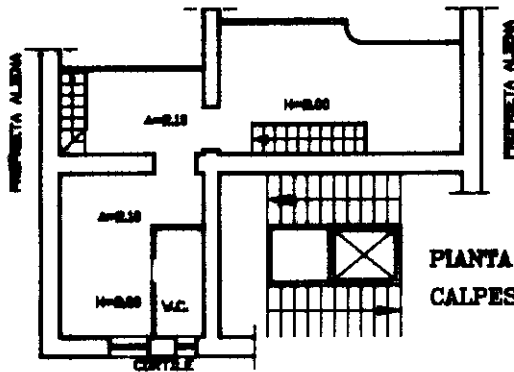
MOD. BN (CEU)

LIRE  
250

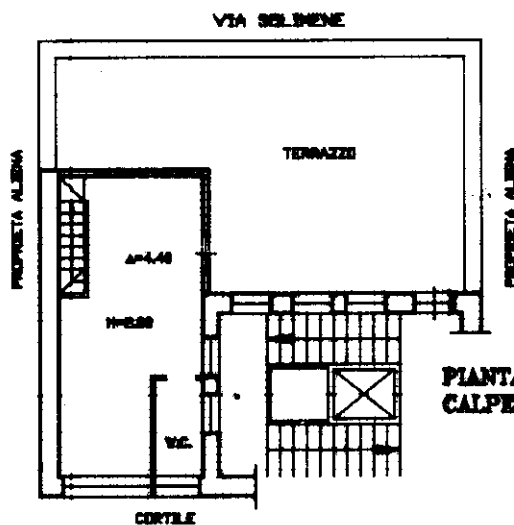
Planimetria di u.i.u. in Comune di NAPOLI via KERBAKER civ. 104



PIANTA PIANO QUARTO  
CALPESTIO A QUOTA 0.00




PIANTA PIANO QUARTO/SOPPALCO  
CALPESTIO A QUOTA 2.10



PIANTA PIANO QUINTO  
CALPESTIO A QUOTA 4.40

ORIENTAMENTO



SCALA DI 1:200


Roma - Istituto Poligrafico e Zecca dello Stato - P.V.

mapa 01  
Catasto di Fabbricati - Situazione al 20/04/2022 - Comune di NAPOLI(F839) - < Sez. urbana AVV - Foglio 15 - Particella 276 - Subalterno 22 >  
VIA MICHELE KERBAKER n. 104 Piano 4-5

Dichiarazione di N.C.   
Denuncia di variazione   
Ultima planimetria in atti

Compilata dal ING. MAZZATECA  
(Titolo, cognome e nome)

Iscritto all'albo degli INGEGNERI  
n. 276 sub. 22  
data 10/06/98 Firma



RISERVATO ALL'UFFICIO  
13007  
10/06/98

Data presentazione: 10/06/1998 - Data: 20/04/2022 - n. T263074 - Richiedente: TZZRRT61E50F839D  
Totale sheet: 1 - Formato di acquisizione: AVV  
n. 276 sub. 22