Catasto dei Fabbricati - Situazione al 29/03/2021 - Comune di FERRARA (D548) - < Foglio: 66 - Particella: 194 - Subalterno: 10 >
VIA DEL COMMERCIO n. 61, VIA DELLE FIERE n. 54 n. 56 piano: T;

MODULARIO F. - Cat. S. T. - 506

Mod. A (Nuovo Catasto Edilizio Urbano)

Lire 100

MINISTERO DELLE FINANZE

DIREZIONE GENERALE DEL CATASTO E DEI SERVIZI TECNICI ERARIALI

NUOVO CATASTO EDILIZIO URBANO

(R. DECRETO-LEGGE 13 APRILE 1939, N. 652)

Planimetria dell'immobile situato nel Comune di FERRARA *Via* DEL COMMERCIO NC. 61

Ditta CENTRO GROSSISTI FERRARESI S.p.A. FERRARA

Allegata alla dichiarazione presentata all'Ufficio Tecnico Erariale di FERRARA SCHEDA N° 0 9 2 4 7 1

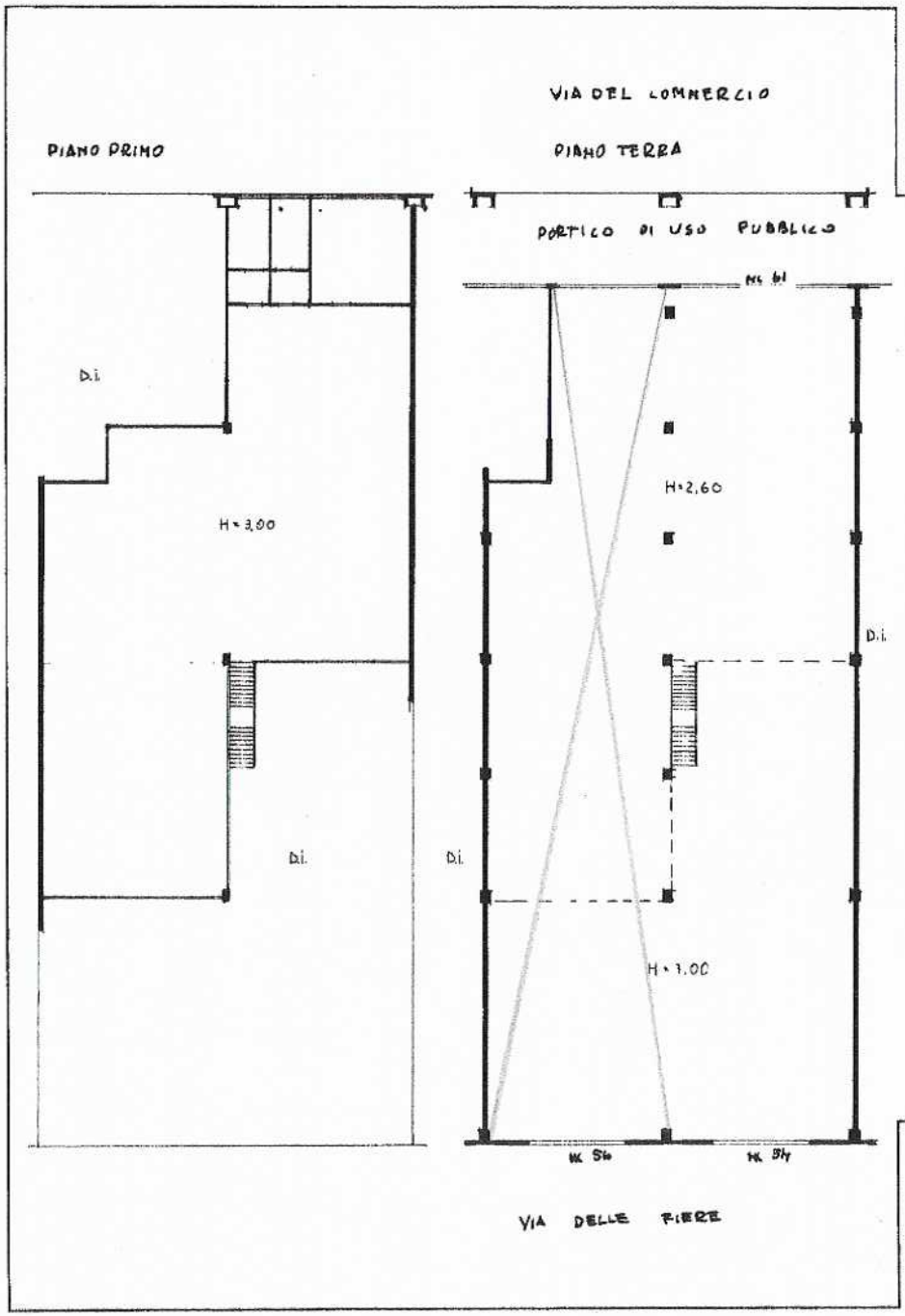

9,60 x 20,40	x 2,60 =	509,184	
10,30 x 13,00	x 2,60 =	348,44	
10,00 x 13,00	x 7,00 =	910,00	
20,40 x 13,00	x 7,00 =	1856,4	
10,40 x 7,00	x 3,00 =	639,6	
16,80 x 4,00	x 3,00 =	149,4	
20,40 x 7,00	x 3,00 =	599,76	
10,30 x 12,00	x 2,00 =	289,26	
	MC =	5870,344	

PLANIMETRIA 1:4000

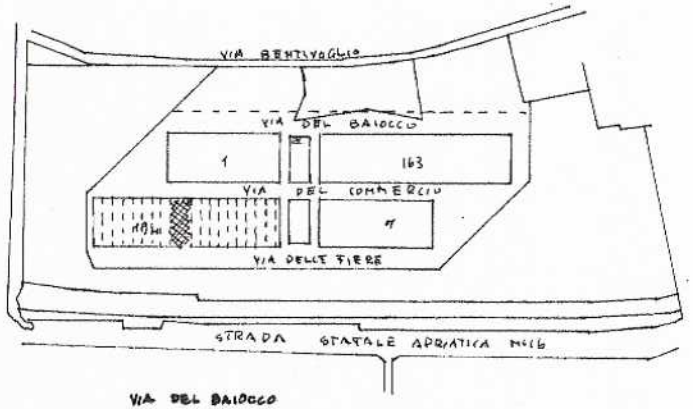

VIA DEL BAIOCCO

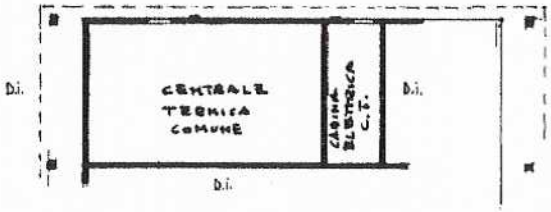

ORIENTAMENTO

SCALA DI 1: 200

SPAZIO RISERVATO PER LE ANNOTAZIONI D'UFFICIO

DATA

PROT. N° 2027

Compilata dal GEOMETRA (Titolo, nome e cognome del tecnico) GIOVANNI PANIGALLI

Iscritto all'Albo dei Geometri della Provincia di Ferrara

DATA 21 MAR. 1980

Firma: Panigalli

Data presentazione:29/05/1980 - Data: 29/03/2021 - n. T193885 - Richiedente: BSSMHL68C22D548O
Ultima planimetria in atti