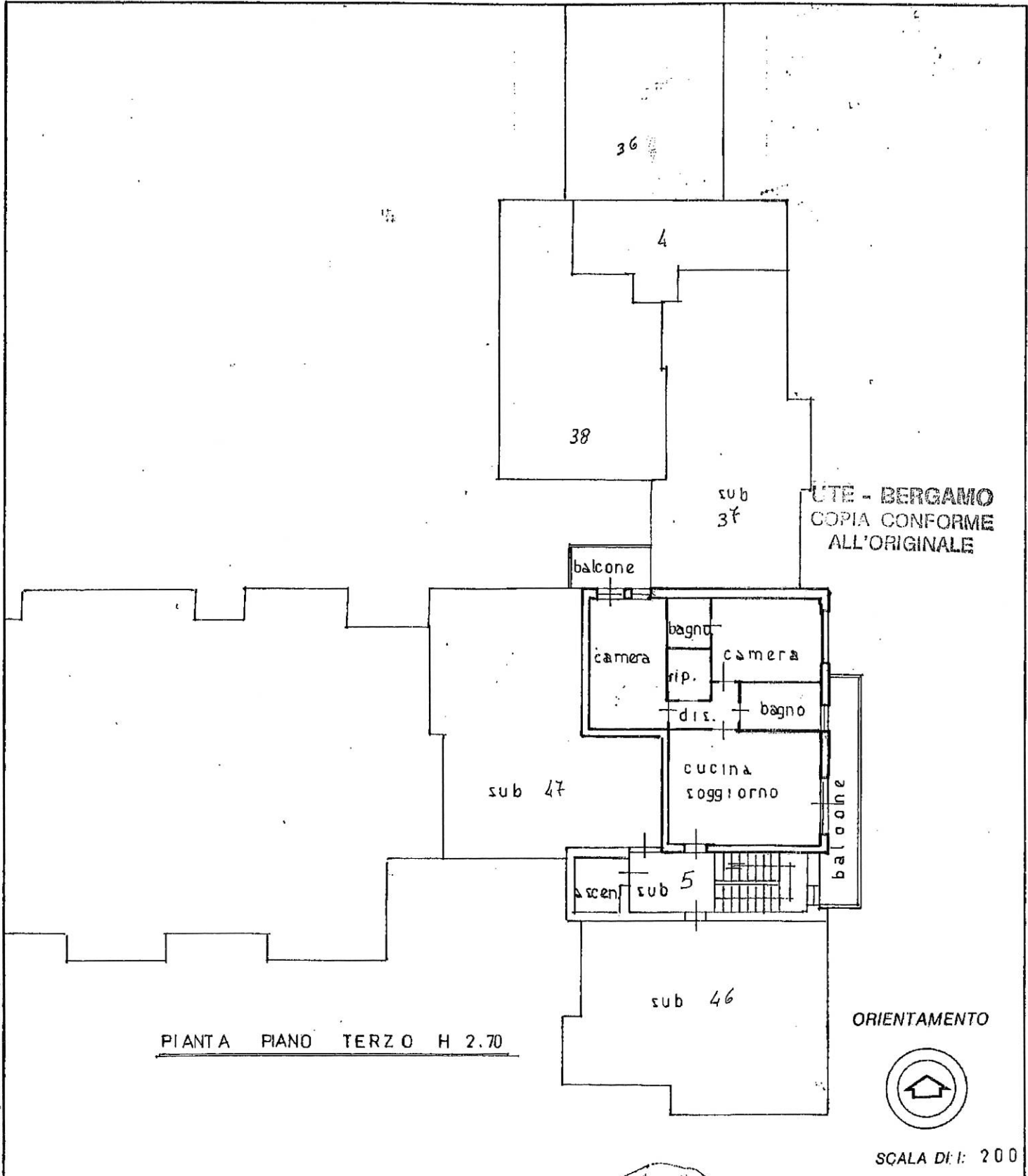





Planimetria di u.i.u. in Comune di PONTE NOSSA via F.RUA civ. S.N.



PIANTA PIANO TERZO H 2.70

ORIENTAMENTO




SCALA DI: 200

Dichiarazione di N.C.
Denuncia di variazione

Identificativi catastali
F. 2
n. 1331 sub. 45

Compilata dal GEOM. CATTANEO RINO
(Titolo, cognome e nome)

Isritto all'albo de GEOMETRI
della provincia di BERGAMO n. 1340
data 10-06-94 Firma [Signature]



RISERVATO ALL'UFFICIO

UG. 1994 No 10252

39