Mod. B (*Nuovo Catasto Edilizio Urbano*)

MINISTERO DELLE FINANZE

DIREZIONE GENERALE DEL CATASTO E DEI SERVIZI TECNICI ERARIALI

NUOVO CATASTO EDILIZIO URBANO

(R. DECRETO-LEGGE 13 APRILE 1939, N. 652)

Planimetria dell'immobile situato nel Comune di BUSTO ARSIZIO *Via* MASACCIO 8

Ditta PINOTTI PIERO n. BUSTO ARSIZIO il 4/1/34 c.f. PNT PRI 34A04 B300N

Allegata alla dichiarazione presentata all'Ufficio Tecnico Erariale di ..... **Scheda N.°** .....

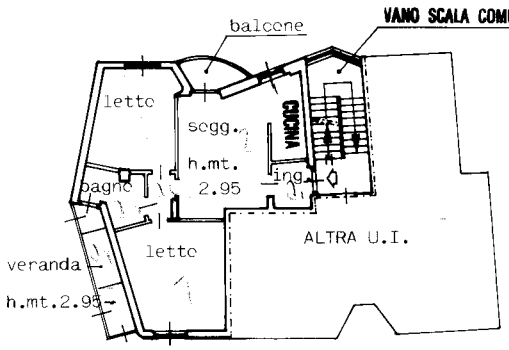

PIANTA PIANO SECONDO (3° f.t.)

La presente varia e sostituisce il mappale 18531/6

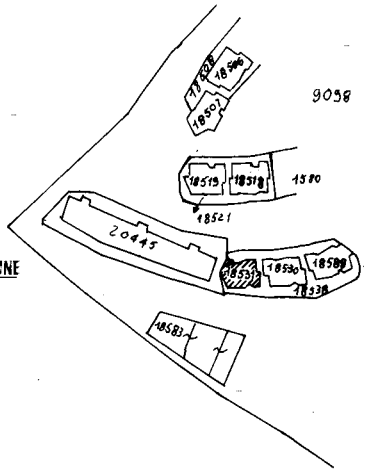

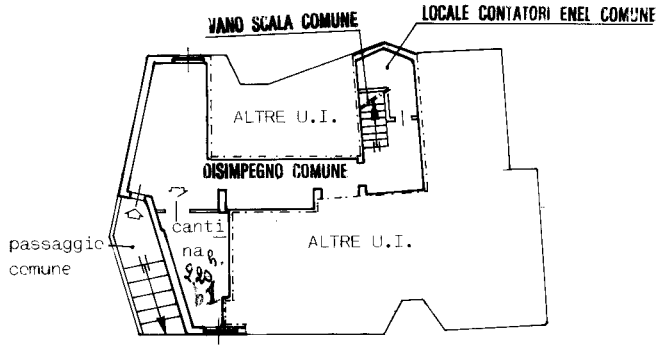

PIANTA PIANO CANTINATO

ESTRATTO MAPPA C.T.

Comune di Busto Arsizio

FG.5 scala 1:2000

GEOM. ALBERTI FAUSTO COLLEGIO GEOMETRI VARESE 1820

ORIENTAMENTO

SCALA DI 1: 200

SPAZIO RISERVATO PER LE ANNOTAZIONI D'UFFICIO

DATA

PROT. N.° 1546

PARTITA 9291

SEZIONE BU

FOGLIO 5

NUMERO 18531

SUBALT. A6

Compilata dal Geom. FAUSTO ALBERTI
(Titolo, nome e cognome del tecnico)

Iscritto all'Albo de I GEOMETRI N. 1820

della Provincia di VARESE

DATA 7 SET. 1988

Firma

Ultima planimetria in atti

Catasto dei Fabbricati - Situazione al 19/07/2023 - Comune di BUSTO ARSIZIO(B300) - < Sez. urbana BU - Foglio 5 - Particella 18531 - Subalterno 6 >
VIA MASACCIO n. 8 Piano S1 - 2