

MODULARIO
P. Cat. S.P. - 481



MINISTERO DELLE FINANZE
DIREZIONE GENERALE DEL CATASTO E DEI SERVIZI TECNICI ERARIALI

Mod. B (Nuovo Catasto Edilizio Urbano)

Lire
20

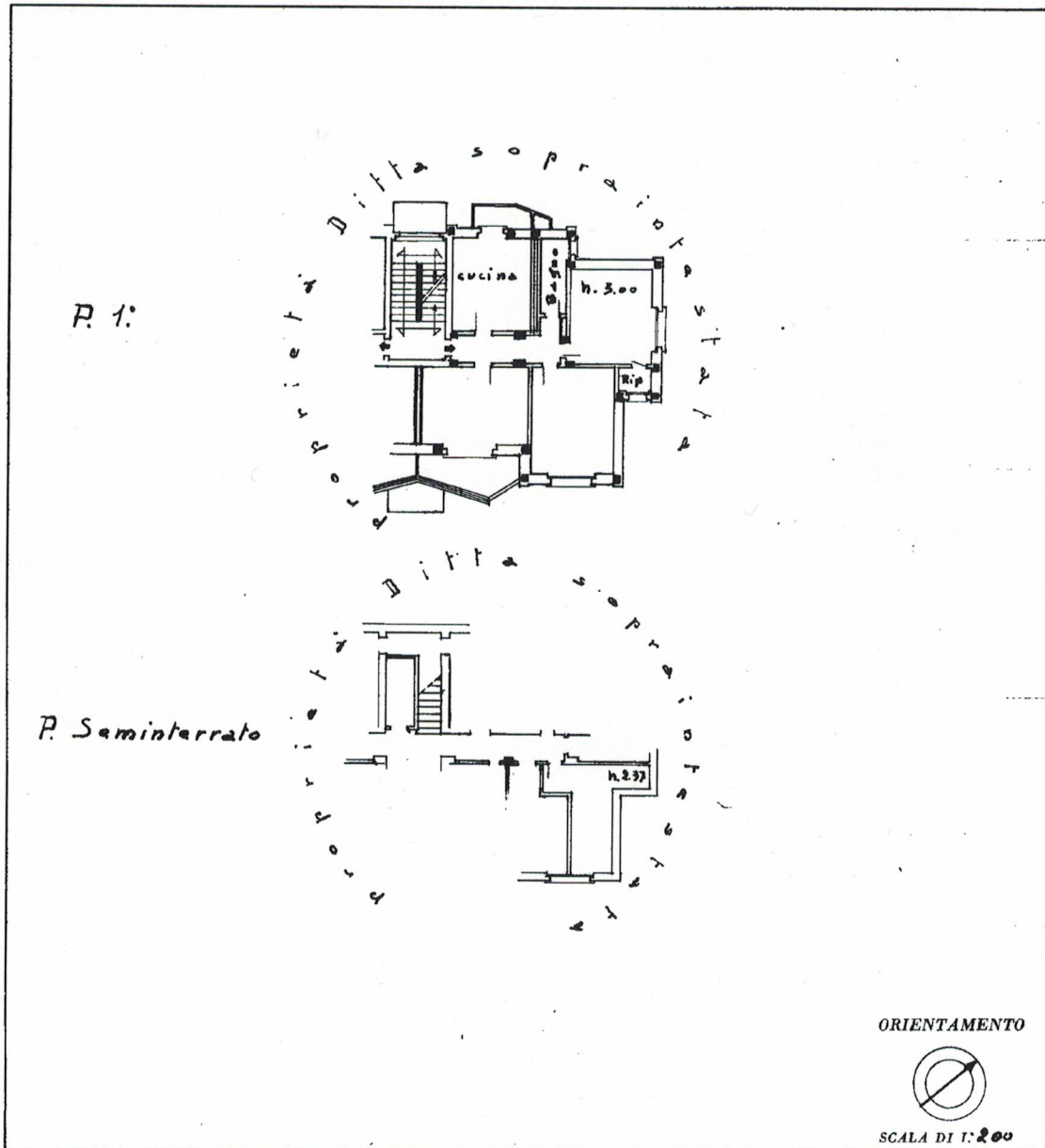
NUOVO CATASTO EDILIZIO URBANO

(R. DECRETO-LEGGE 13 APRILE 1939, N. 639)

Planimetria dell'immobile situato nel Comune di CAIRO MONTENOTTE Via Gramsci N°19-4

Ditta S.p.A. FERRANIA

Allegata alla dichiarazione presentata all'Ufficio Tecnico Erariale di SAVONA



SPAZIO RISERVATO PER LE ANNOTAZIONI D'UFFICIO

DATA

PROT. N° 33 0028

Compilata dal geom. Torelli Renzo

(Titolo, nome e cognome del tecnico)


della Sp.A. FERRANIA

de i Geometri

della Provincia di SAVONA

DATA 31-1-1957

Firma: [Signature]



Catasto dei Fabbricati - Situazione al 30/01/2019 - Comune di CAIRO MONTENOTTE (B369) - Foglio: 83 - Particella: 58 - Subalterno: 4 >
VIA GRAMSCI n. 19 piano: 1-S1;

Ultima planimetria in atti

MODULARIO
F. C. A. 483



MINISTERO DELLE FINANZE
DIREZIONE GENERALE DEL CATASTO E DEI SERVIZI TECNICI ERARIALI

Mod. B (Nuovo Catasto Edilizio Urbano)

NUOVO CATASTO EDILIZIO URBANO

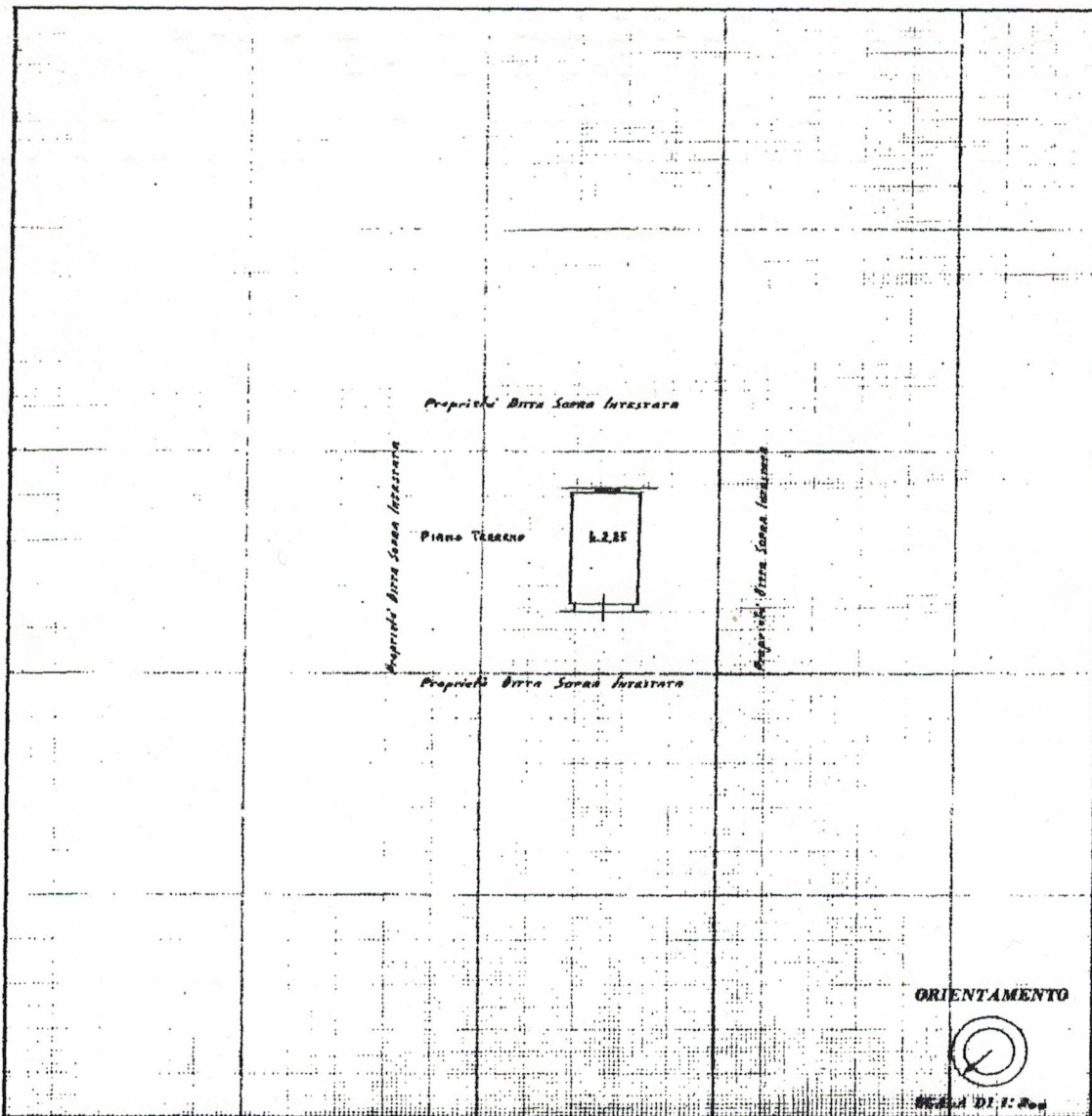
(R. DECRETO-LEGGE 13 APRILE 1950, N. 463)

Planimetria dell'immobile situato nel Comune di CAIRO MONTENOTTE Via GRAMSCI N° 1


Ditta S.p.A. "Ferraria"

Allegata alla dichiarazione presentata all'Ufficio (*) Tecnico FABRIZIO di SAVONA

(*) Tecnico Esistente o del Comune



ORIENTAMENTO



Scala DI: 1:500

SPAZIO RISERVATO PER LE ANNOTAZIONI D'UFFICIO

DATA
PROT. N°

ACCETTABILE

Compilata dal Carabro
(Firma, nome e cognome del tecnico)

Torres Boza della S.p.A. "Ferraria"

Iscritto all'Albo dei Carabro

della Provincia di Savona

DATA 31 Dicembre 1982

Firma: Ferraria

UFFICIO FIDUCIARIO DELLO STATO

Catasto dei Fabbricati - Situazione al 30/01/2019 - Comune di CAIRO MONTENOTTE (B369) - Foglio: 83 - Particella: 31 - Subalterno: 5 >
VIA GRAMSCI piano: T;

Ultima planimetria in atti