

MODULARIO
F. rig. rend. 487



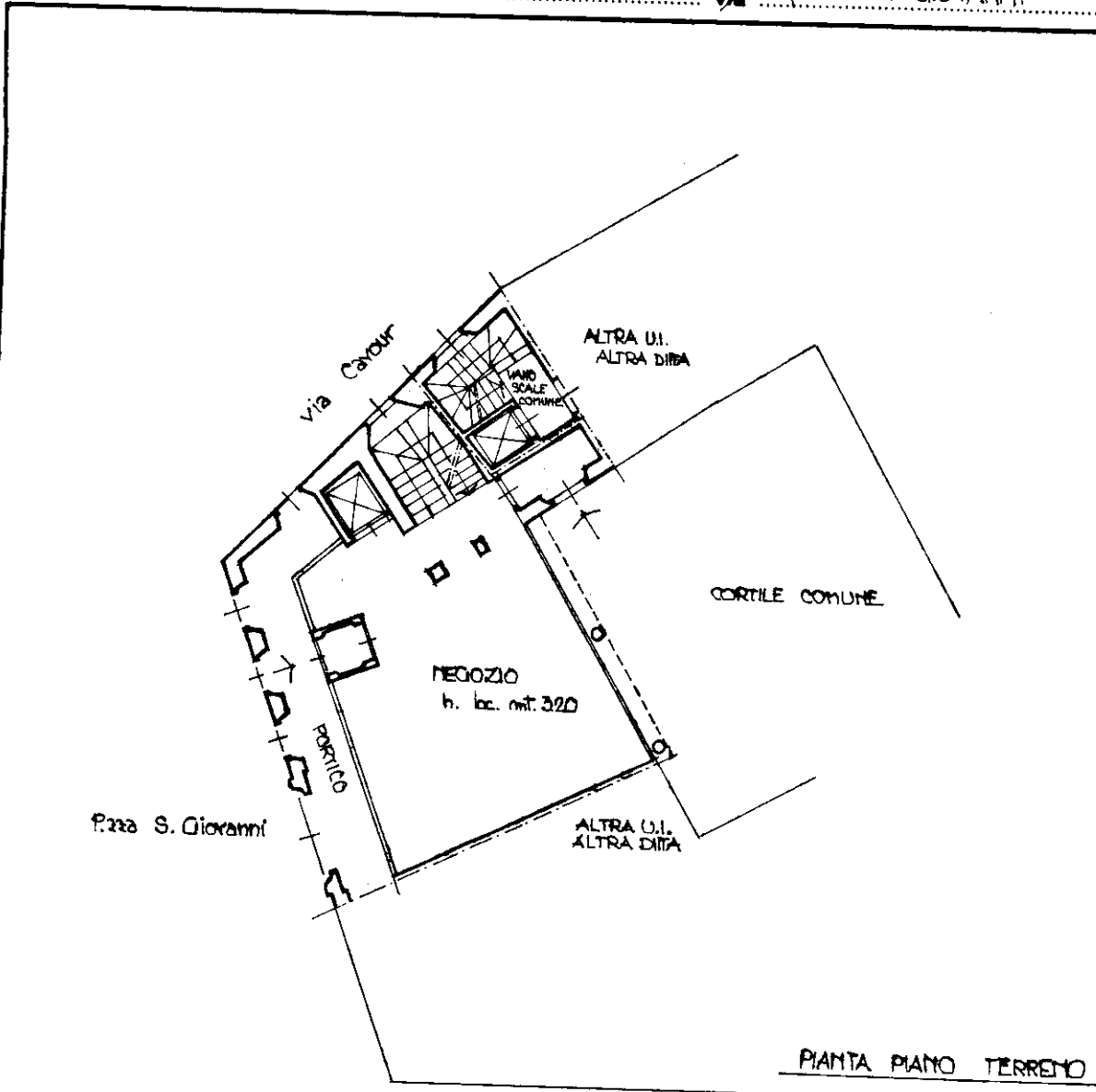
MINISTERO DELLE FINANZE
DIREZIONE GENERALE DEL CATASTO E DEI SS.TT.EE.
CATASTO EDILIZIO URBANO (RDL 13-4-1939, n. 652)

MOD. BN (CE)

LIRE
250


Planimetria di u.i.u. in Comune di BUSTO ARSIZIO via P.zza S. GIOVANNI

civ. 1



ESTRATTO DI MAPPA Sc. 11000
Comune di BUSTO A.
Foglio 29 - mappale 10068

ORIENTAMENTO



SCALA DI 1:200


Dichiarazione di N.C.
Denuncia di variazione

Compilata dal GEOMETRA
(Titolo, cognome e nome)
SAPORITI ROBERTA

RISERVATO ALL'UFFICIO

Ultima planimetria in atti
catastrali
F. 29
n. 10068 sub A

Iscritto all'albo dei GEOMETRI
della provincia di VARESE
data 02.10.1991 Firma Roberto Saporiti



547

Catasto dei Fabbricati - Situazione al 15/06/2023 - Comune di BUSTO ARSIZIO(B300) - < Sez. urbana BU - Foglio 16 - Particella 10068 - Subalterno 49 >
PIAZZA SAN GIOVANNI, SNC Piano T