MODULARIO F. rig. rend. 496

MINISTERO DELLE FINANZE

DIREZIONE GENERALE DEL CATASTO E DEI SERVIZI TECNICI ERARIALI

MOD. A (Nuovo Catasto Edilizio Urbano)

Lire 200

NUOVO CATASTO EDILIZIO URBANO

(R. DECRETO-LEGGE 13 APRILE 1939, N. 652)

Planimetria dell'immobile situato nel Comune di SELCI *Via* DEL COLLE N° 11/d.

Ditta STEFANINI NEVIA nata a Selci il 21.03.1936 proprietaria.

Allegata alla dichiarazione presentata all'Ufficio Tecnico Erariale di RIETI

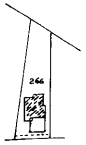

PLANIMETRIA CATASTALE 1:2000
FOGLIO 7 PART. 266
sub. 1.

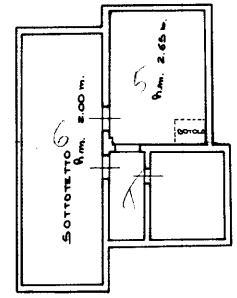

PIANTA PIANO SOTTOTETTO.

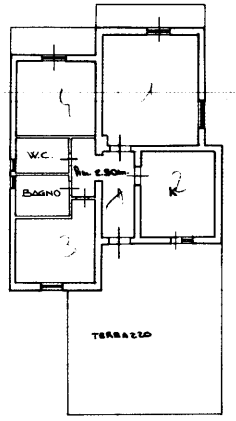

PIANTA PIANO TERRA

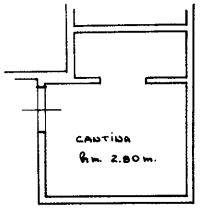

PIANTA PIANO SEMINTERRATO

IL CAPO DEL 3° REPARTO

09339177

ORIENTAMENTO

SCALA DI 1:200

SPAZIO RISERVATO PER LE ANNOTAZIONI D'UFFICIO	
DATA 1.12.89	
PROT. N° BA/113	
Fog. 7	
n. 266/1	

Compilata dal GEOMETRA (Titolo, nome e cognome del tecnico) MARCELLO LONGARINI

Iscritto all'Albo dei GEOMETRI

della Provincia di RIETI N° 423

DATA 20/Nov/1989

Firma:

10 metri

Ultima planimetria in atti
Data presentazione: 01/12/1989 - Data: 16/05/2022 - n. T395095 - Richiedente: DCSDNL61T17H501T
Totale schede: 1 - Formato di acquisizione: fuori standard (410X511) - Formato stampa richiesto: A4(210x297)