

MODULARIO  
F. rig. rend. 497



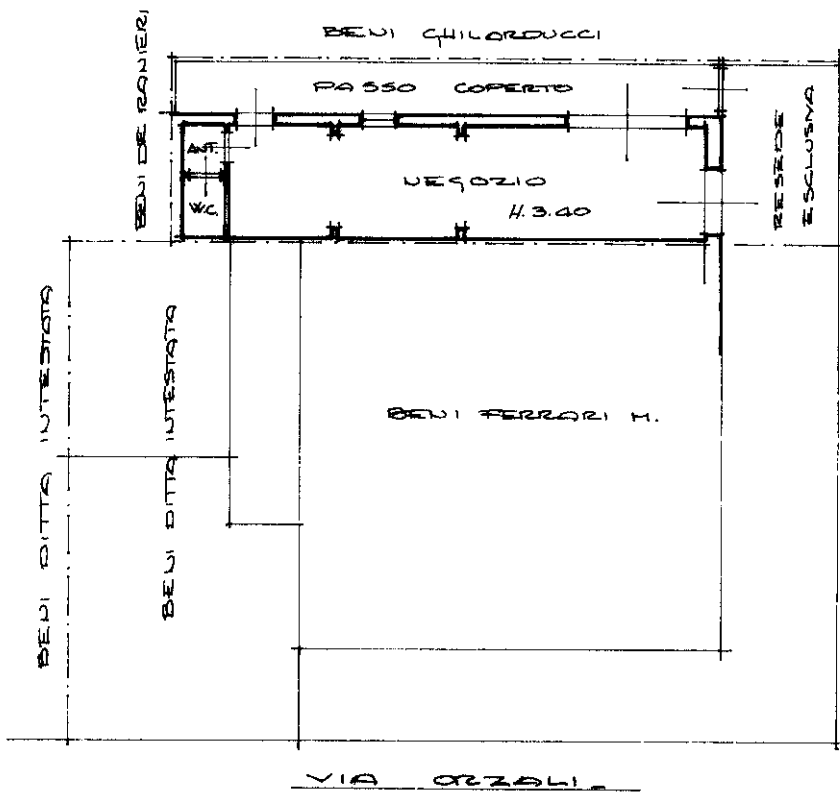
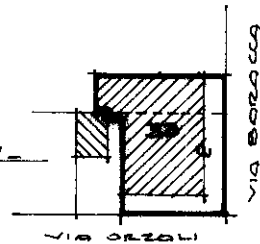
MINISTERO DELLE FINANZE  
DIREZIONE GENERALE DEL CATASTO E DEI SS.TT.EE.  
**CATASTO EDILIZIO URBANO** (RDL 13-4-1939, n. 652)

MOD. **3N** (CEU)

LIRE  
**350**

Planimetria di u.i.u. in Comune di VIAREGGIO via BARACCA civ. 77

UBICAZIONE 1/1.000  
F.29 ALTRA MAP. 35 SUB. 7

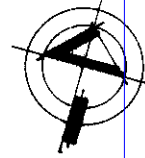


VIA ORZOLI

VIA BARACCA

PIANO TERRENO

ORIENTAMENTO



SCALA DI 1:

Roma - Istituto Poligrafico e Zecca dello Stato - P.V.

Catasto dei Fabbricati - Situazione al 16/11/2021 - Comune di VIAREGGIO (L.833) - < Foglio: 29 - Particella: 33 - Subalterno: 7 >  
VIA FRANCESCO BARACCA n. 77 piano: T;

Dichiarazione di N.C.   
Denuncia di variazione

Compilata dal GEOMETRA  
(Titolo, cognome e nome)  
LORENZO IACONETTI

RISERVATO ALL'UFFICIO

Ultima planimetria in atti  
Data presentazione: 21/11/1994 - Data: 16/11/2021 - n. T61933 - Richiedente: FRNGNN79T15L833B  
Totale schede: 35 - Formato di acquisizione: A4 (210x297) - Formato stampa: A4 (210x297)  
n. 35 sub. 7  
data 15.11.1994 Firma [Signature]

5120  
21-11-1994