

MODULARI  
F. rig. rend. 497



MINISTERO DELLE FINANZE  
DIREZIONE GENERALE DEL CATASTO E DEI SS.TT.EE.

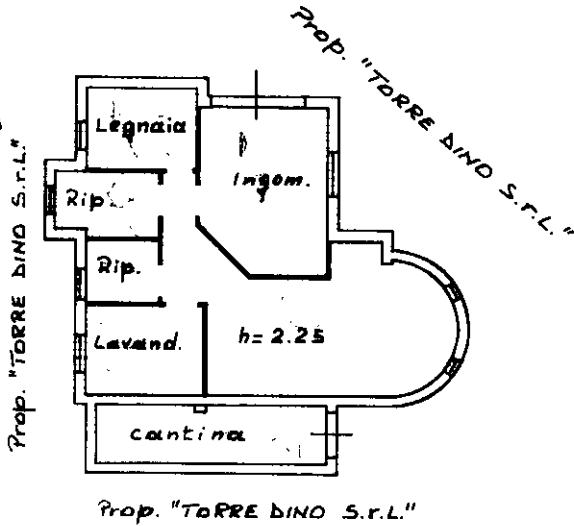
MOD **BN** (CEU)

LIRE  
**250**

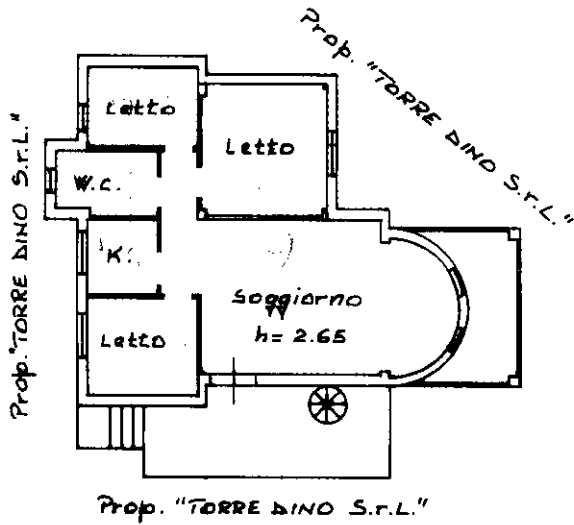
# CATASTO EDILIZIO URBANO (RDL 13-4-1939, n. 652)

Planimetria di u.r.u. in Comune di S. NICOLA ARCELLA via TORRE DINO civ. ....

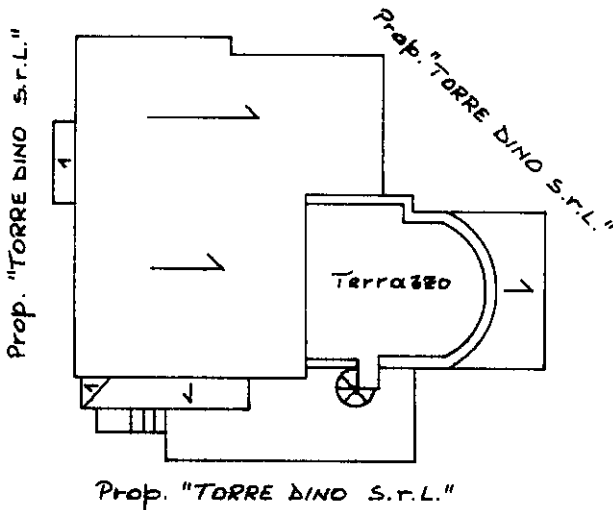
## PIANO SOTTOSTRADA



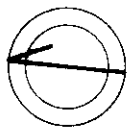
## PIANO TERRA



## PRIMO PIANO (TERRAZZO)



ORIENTAMENTO



SCALA DI 1:200

Roma - Istituto Poligrafico e Zecca dello Stato - P.V.

Catasto dei Fabbricati - Situazione al 11/10/2023 - Comune di SAN NICOLA ARCELLA (0660) - < Foglio 10 - Particella 256 - Subalterno 4 >  
VIA DINO II - SNC Piano S.r.l. - invari 01

Dichiarazione di N.C.   
Ultima planimetria in attuazione

Compilata dal Geom. Giuseppe  
(Titolo, cognome e nome)  
BIANCO Simone

RISERVATO ALL'UFFICIO

Data presentazione: 09/12/1999 - Data: 11/10/2023 - n. T205699 - Richiedente: BRBMTT90R29A773P  
Totale schede: 1 - Formato di acquisizione: A4(210x297) - Formato stampa richiesto: A4(210x297)  
n. 256 sub 4

Scritto all'atto de Salerno della provincia di Salerno n. 2639  
data ..... Firma

