Ultima planimetria in atti
Data presentazione:07/04/2000 - Data: 17/09/2021 - n. T128706 - Richiedente: MRRPLA61L13Z337M
Totale schede: 1 - Formato di acquisizione: A3(297x420) - Formato stampa richiesto: A4(210x297)

MODULARIO
F. rig. rend. 496

MINISTERO DELLE FINANZE
DIREZIONE GENERALE DEL CATASTO E DEI SS.TT.EE.
CATASTO EDILIZIO URBANO (RDL 13-4-1939, n. 652)

MOD. AN (CEL

LIRE 400

Planimetria di u.i.u. in Comune di M A S S A via Lucca civ.

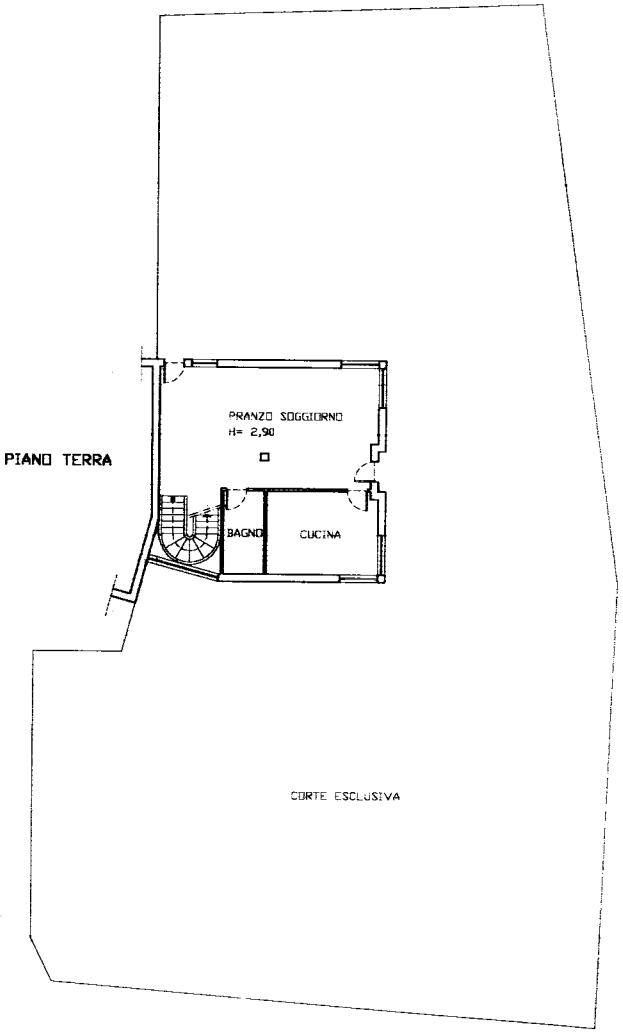

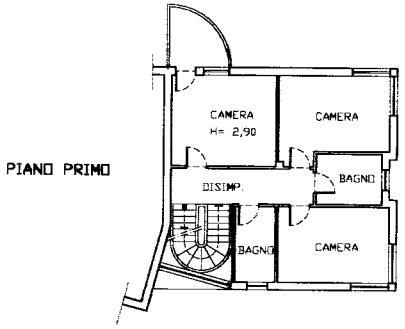

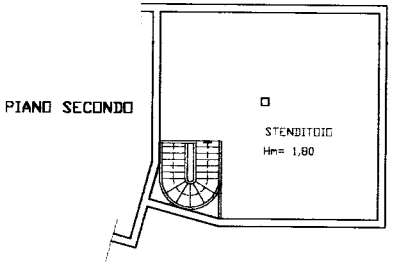

ORIENTAMENTO

SCALA DI 1: 200

Dichiarazione di N.C. ☐ Denuncia di variazione ☒	Compilata dal Geometra (Titolo, cognome e nome) GENTILI GIUSEPPE	RISERVATO ALL'UFFICIO
Identificativi catastali F. 161 n. 638 sub. 5 637 11	Iscritto all'albo dei Geometri della provincia di Massa Carrara n. 759 data ..... Firma	- 7 APR. 2000 32858

Catasto dei Fabbricati - Situazione al 17/09/2021 - Comune di MASSA (F023) - < Foglio: 161 - Particella: 637 - Subalterno: 11 >
VIA LUCCA n. 13 piano: T-1-2;

Data presentazione:07/04/2000 - Data: 17/09/2021 - n. T128706 - Richiedente: MRRPLA61L13Z337M