



MINISTERO DELLE FINANZE

DIREZIONE GENERALE DEL CATASTO E DEI SERVIZI TECNICI ERARIALI

Acc. tav. N. 1166  
3571

**ACCERTAMENTO GENERALE DELLA PROPRIETA' IMMOBILIARE URBANA**  
(R. DECRETO LEGGE 13 APRILE 1939-XVII n°652)

Planimetria degli immobili urbani denunciati con la Scheda N° 12628496

Comune Catania

Ditta Vergoni Maria Lu Greca

Via Zia Lina 1152

Segnare cognome, nome, paternità del solo primo intestatario

ACCERTAMENTO GENERALE DELLA PROPRIETA' IMMOBILIARE URBANA

(R.D.L. 13 aprile 1939-XVII, n. 652)

COMUNE

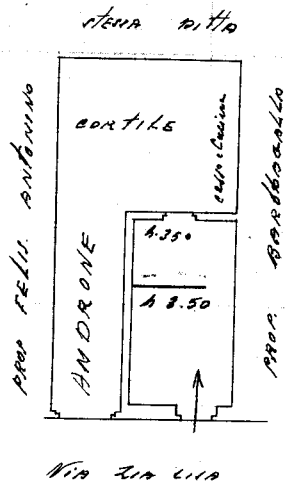
di Catania

Talloncino di riscontro  
DELLA  
SCHEDA NUMERO

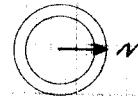
12628496

AVVERTENZA: Il presente talloncino deve essere incollato a cura del dichiarante sulla planimetria (riproduttore la unità immobiliare denunciata con la presente scheda) da presentare ai sensi dell'articolo 7 del R. D. L. 13 aprile 1939-XVII, n. 652.

P. 8



ORIENTAMENTO



SCALA di 1:200.

Compilata da:

Vergoni Maria Lu Greca  
(titolo, nome e cognome del tecnico)

Iscritto all'Albo de Geometri  
della Provincia di Catania

Data 18 Aprile 1940 Firma Vergoni Maria

0537148



Ultima planimetria in atti



MINISTERO DELLE FINANZE

DIREZIONE GENERALE DEL CATASTO E DEI SERVIZI TECNICI ERARIALI

ACCERTAMENTO GENERALE DELLA PROPRIETA' IMMOBILIARE URBANA

(R. DECRETO LEGGE 13 APRILE 1939 XVII N° 652)

Planimetria degli immobili urbani denunciati con la Scheda N° 12628500

Comune di Catania

Ditta Vergani Maria Luigia

Via Gioia Lisa 1256

Segnare cognome, nome, paternità del solo primo intestatario

P. Ammuffato

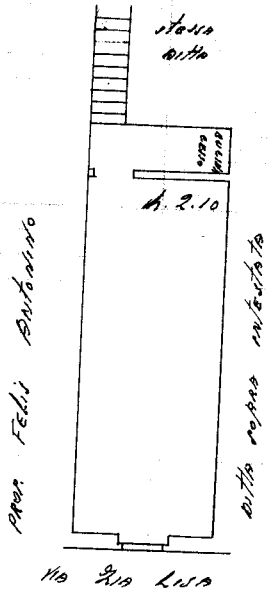
ACCERTAMENTO GENERALE DELLA PROPRIETA' IMMOBILIARE URBANA (R. D. L. 13 aprile 1939-XVII, n. 652)

COMUNE di Catania

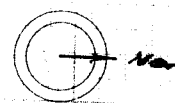
Talloncino di riscontro DELLA SCHEDA NUMERO

12628500

AVVERTENZA: Il presente talloncino deve essere incollato a cura del dichiarante sulla planimetria (riproducendo la unità immobiliare denunciata con la presente scheda) da presentare al sensi dell'articolo 7 del R. D. L. 13 aprile 1939-XVII, n. 652.



ORIENTAMENTO




SCALA 1:200

Compilata da:

Vergani Maria Luigia (Titolo, nome e cognome del tecnico)

Iscritto all'Albo dei Periti della Provincia di Catania

Data 28 Aprile 1940 Firma Vergani Maria



Ultima planimetria in atti

10 metri

Catasto dei Fabbricati - Situazione al 21/03/2023 - Comune di CATANIA(C351) - < Foglio 36 - Particella 114 - Subalterno 2 >



MINISTERO DELLE FINANZE  
DIREZIONE GENERALE DEL CATASTO E DEI SERVIZI TECNICI ERARIALI

**ACCERTAMENTO GENERALE DELLA PROPRIETA' IMMOBILIARE URBANA**  
(R. DECRETO LEGGE 13 APRILE 1939-XVII n. 652)

Planimetria degli immobili urbani denunciati con la Scheda N° 12628497  
Comune di Catania Ditta Vergoni Maria Lu Giusep  
Via Mia Rita N 253  
\*) Segnare cognome, nome, paternità del solo primo intestatario

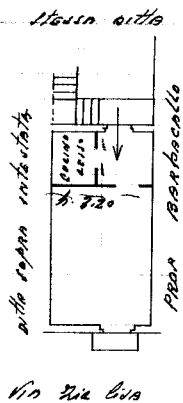
ACCERTAMENTO GENERALE DELLA PROPRIETA' IMMOBILIARE URBANA  
(R.D.L. 13 aprile 1939-XVII, n. 652)

COMUNE di Catania

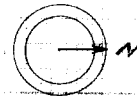
Talloncino di riscontro DELLA SCHEDA NUMERO **12628497**

AVVERTENZA: Il presente talloncino deve essere incollato a cura del dichiarante sulla planimetria (riproduttore della unità immobiliare denunciata con la presente scheda) da presentare ai sensi dell'articolo 7 del R. D. L. 13 aprile 1939-XVII, n. 652.

*Plan I*



ORIENTAMENTO



SCALA di 1:200

Compilata da:

Vergoni Maria Lu Giusep  
(titolo, nome e cognome del tecnico)

Iscritto all'Albo dei Periti  
della Provincia di Catania

Data 27/04/1940 Firma Vergoni Maria

0537146





MINISTERO DELLE FINANZE  
DIREZIONE GENERALE DEL CATASTO E DEI SERVIZI TECNICI ERARIALI

ACC. tav. N. 1166  
239

**ACCERTAMENTO GENERALE DELLA PROPRIETA' IMMOBILIARE URBANA**  
(R. DECRETO LEGGE 13 APRILE 1939-XVII N°652)

Planimetria degli immobili urbani denunciati con la Scheda N° 12628499  
Comune di Catania Ditta Vergoni Maria Luigia  
Via Zia Lisa 1254

\*) Segnare cognome, nome, paternità del solo primo intestatario

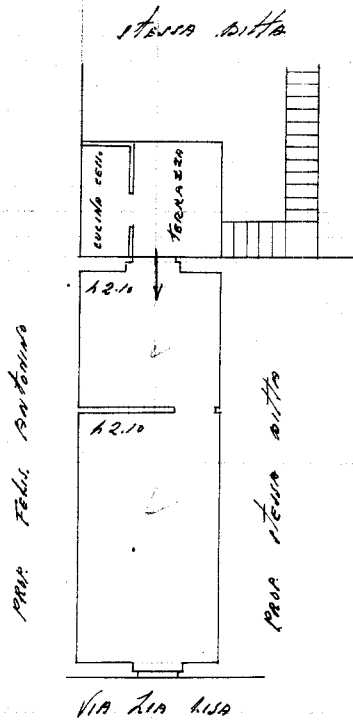
ACCERTAMENTO GENERALE DELLA PROPRIETA' IMMOBILIARE URBANA  
(R.D.L. 13 aprile 1939-XVII, n. 652)

COMUNE  
di Catania

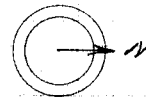
Talloncino di riscontro  
DELLA  
SCHEDA NUMERO  
**12628499**

AVVERTENZA: Il presente talloncino deve essere incollato a cura del dichiarante sulla planimetria (riproducendo la unità immobiliare denunciata con la presente scheda) da presentare ai sensi dell'articolo 7 del R. D. L. 13 aprile 1939-XVII, n. 652.

Piano I



ORIENTAMENTO



SCALA di 1:100

Compilata da:

Vergoni Maria Luigia  
(Titolo, nome e cognome del tecnico)

Iscritto all'Albo dei Tecnici  
della Provincia di Catania

Data 18 Aprile 1940 Firma Vergoni Maria Luigia



Ultima planimetria in atti



MINISTERO DELLE FINANZE

DIREZIONE GENERALE DEL CATASTO E DEI SERVIZI TECNICI ERARIALI

ACC. CAT. N. 1466  
235

**ACCERTAMENTO GENERALE DELLA PROPRIETA' IMMOBILIARE URBANA**  
(R. DECRETO LEGGE 13 APRILE 1939-XVII n. 652)

Planimetria degli immobili urbani denunciati con la Scheda N° 12628498

Comune Castellana Grotte  
Via San Rocco 1254 Cat. A

Ditta Vergoni Maria Luigia

" Segnare cognome, nome, paternità del solo primo intestatario

ACCERTAMENTO GENERALE DELLA PROPRIETA' IMMOBILIARE URBANA  
(R. D. L. 13 aprile 1939-XVII, n. 652)

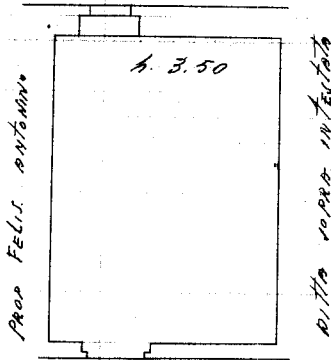
COMUNE  
di Castellana Grotte

Talloncino di riscontro  
DELLA  
SCHEDA NUMERO  
**12628498**

AVVERTENZA: Il presente talloncino deve essere incollato a cura del dichiarante sulla planimetria (riproducendo la unità immobiliare denunciata con la presente scheda) da presentare ai sensi dell'articolo 7 del R. D. L. 13 aprile 1939-XVII, n. 652.

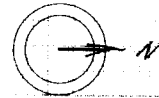
*P. S.*

PROP. CARRECCI P. CASTELLO



CORTILE STESSA DITTA

ORIENTAMENTO



SCALA di 1:100

Compilata da:

Vergoni Maria Luigia  
(titolo, nome e cognome del tecnico)

Iscritto all'Albo dei Dichiaranti  
della Provincia di Castellana Grotte

Data 18 Aprile 1940 Firma Vergoni Maria Luigia

0537149



Ultima planimetria in atti



MINISTERO DELLE FINANZE

DIREZIONE GENERALE DEL CATASTO E DEI SERVIZI TECNICI ERARIALI

ACC. tav. N. 1166  
336

**ACCERTAMENTO GENERALE DELLA PROPRIETA' IMMOBILIARE URBANA**

(R. DECRETO LEGGE 13 APRILE 1939 XVII N° 652)

Planimetria degli immobili urbani denunciati con la Scheda N° 12628267

Comune di Catania Ditta "Vergani Maria Lu. Guasti"

Via Via Riva 12512/A Segnare: cognome, nome, paternità del solo primo intestatario

**ACCERTAMENTO GENERALE DELLA PROPRIETA' IMMOBILIARE URBANA**  
(R.D.L. 13 aprile 1939-XVII, n. 652)


COMUNE di Catania

Talloncino di riscontro DELLA SCHEDA NUMERO 12628267

AVVERTENZE - Il presente talloncino deve essere incollato a cura del dichiarante sulla planimetria (riproduttore la unità immobiliare denunciata con la presente scheda) da presentare ai sensi dell'articolo 7 del R. D. L. 13 aprile 1939-XVII, n. 652.

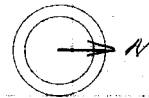
P. 8.

CORCORO P. CARTELLI



CORTILE STENO RITTO

ORIENTAMENTO



SCALA di 1:100

Compilata da:

Vergani Maria Lu. Gu.  
(Cognome, nome e cognome del tecnico)

Iscritto all'Albo de. Geodisanti  
della Provincia di ...

Data 18. Aprile 1940 Firma Vergani Maria

0537150

