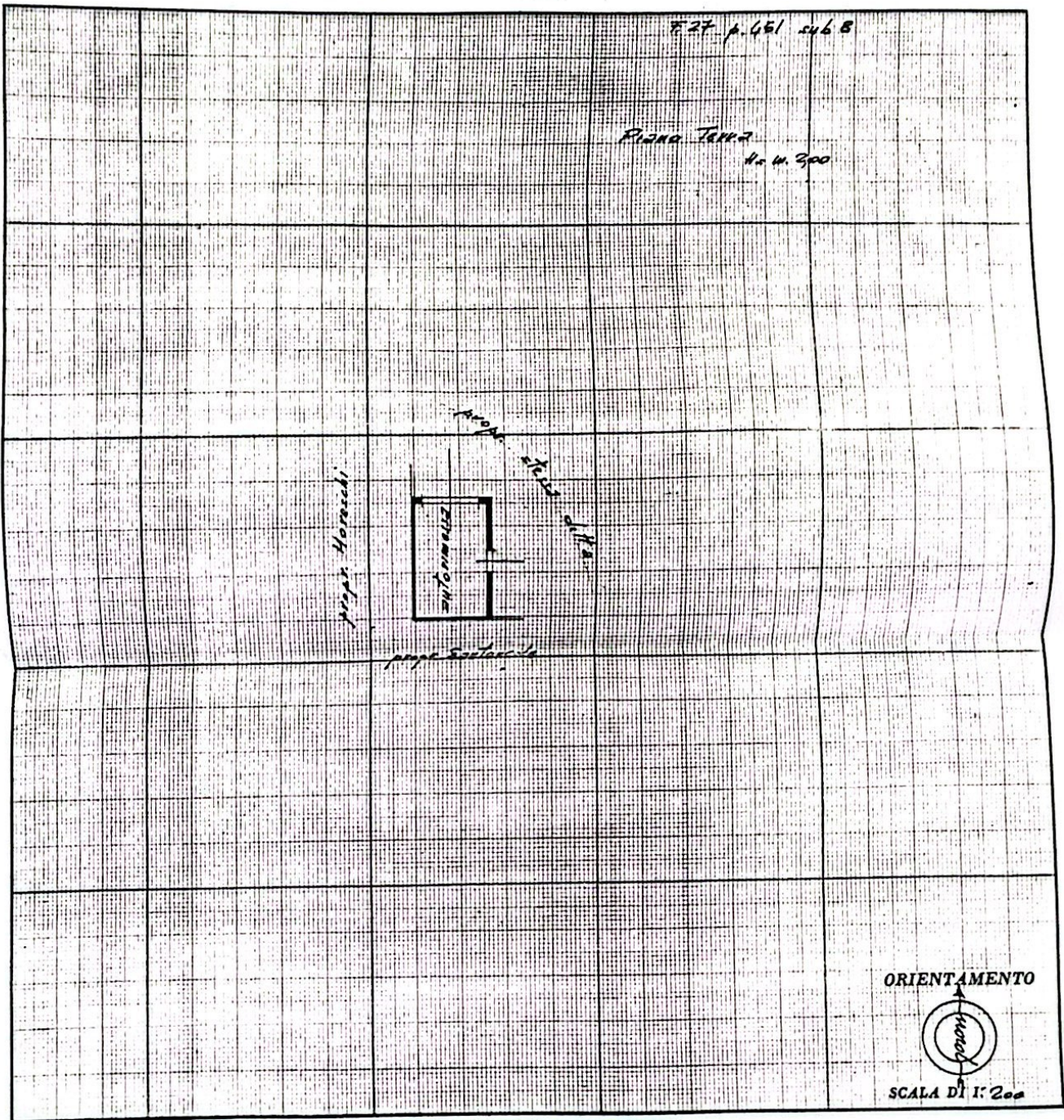




# NUOVO CATASTO EDILIZIO URBANO

(R. DECRETO-LEGGE 18 APRILE 1950, N. 685)

Planimetria dell'immobile situato nel Comune di AUZIO Viale delle Mapuolie 3/A  
Ditta CALDEROLI Glauco Antonio s.e. Varese il 10.11.1939 pp. G. CALDERONE Agostino Manz. Rossetti, s.e. Balagnano il 13.1.1951  
Allegata alla dichiarazione presentata all'Ufficio Tecnico Erariale di ROMA pp. 1/2



SPAZIO RISERVATO PER LE ANNOTAZIONI D'UFFICIO

DATA PROT. N°	
------------------	--

Compilata dal Geom. Pasquale Di Fabio  
(Titolo, nome / cognome del tecnico)

Iscritto all'Albo de Geometri  
della Provincia di Roma  
DATA 16.7.87  
Firma: Di Fabio Pasquale



1212 - OFFICINA C.T. ROMA



MODULARIO  
F. rig. rend. 497



MINISTERO DELLE FINANZE  
DIPARTIMENTO DEL TERRITORIO  
**CATASTO EDILIZIO URBANO** (RDL 13-4-1939, n. 652)

MOD. BN

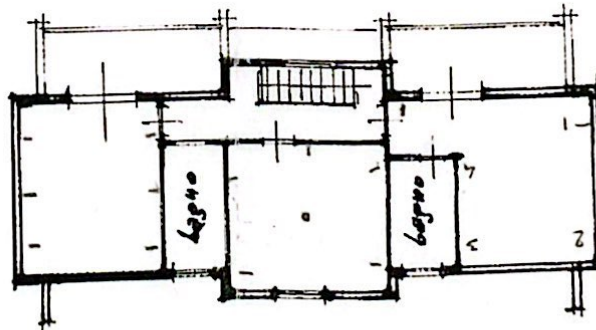
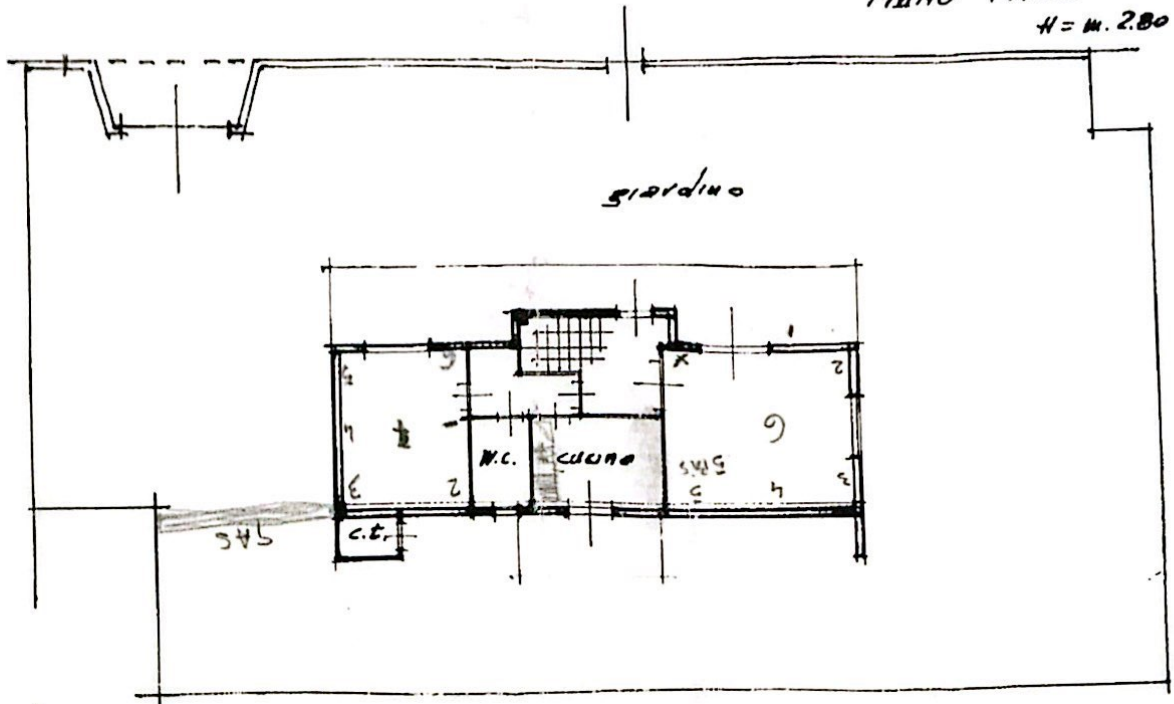
LIRE  
200

Planimetria di u.i.u. in Comune di ANZIO via delle MAGNOLIE civ. 3

VILL. C

PIANO TERRA

H = m. 2.80



PIANO PRIMO

H = m. 2.80

ORIENTAMENTI



SCALA DI 1:

59716 PP  
1  
FOOD

150.000 Lit - 6098

RISERVATO ALL'UFFICIO

Dichiarazione di H.C.   
Denuncia di variazione

Compilata dal GEOM. DI. F. S.  
(Titolo, cognome e nome)  
PASQUALI E.

Ultima Planimetria in atti  
Identificativi catastali

Iscritto all'albo de GEOM. F. TRI.  
(05/10/2010) - n. RMI 163397 - Richiedente CALDERONI  
della provincia di BOLOGNA n. 344  
di via ... n. ...

Data presentazione: 11/08/1999 - Data  
Tot schede: 457

Catasto dei Fabbricati - Situazione al 05/10/2010 - Comune di ANZIO (CA3231) - Foglio 2 - Particella: 451 - Subalterno 563  
VIA DELLE MAGNOLIE n. 3 piano 1-1 edificio: C.  
Rinn. - Tabelle Particelle e Zoned. Stato Att. - P.V.